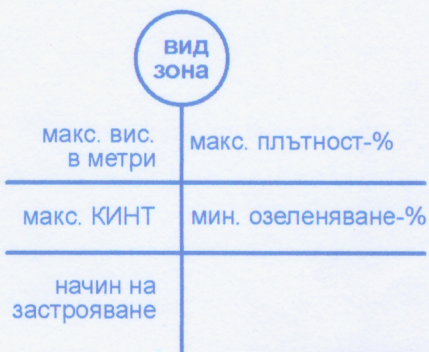







ПЛАН ЗА ЗАСТРОЯВАНЕ М 1:500

Номер на квартал	Номер на УПИ	Устройствена зона	Установено предназначение	Височина на застр. в м	Градоустройствени параметри			Начин на застрояване
					Плътност на застр. в %	Кинт	Мин. озел. в %	
3	XXIII 52	Жилищна /Жм/	Жилищно строителство	Максимална 10 м.	макс.60 %	макс. 1,2	40 %	свободно-е.
3	XXIV 52	Жилищна /Жм/	Жилищно строителство	Максимална 10 м.	макс.60 %	макс. 1,2	40 %	свободно-е.



ЛЕГЕНДА:

-  улица
-  жилищна зона
-  ТЕРЕН ОБЩ. ОБСЛУЖВАНЕ
-  ОГРАНИЧИТЕЛНА ЛИНИЯ НА ЗАСТРОЯВАНЕ
-  ГРАНИЦА НА ПРОМЯНА НА РЕЖИМ НА УСТРОЙСТВО И ЗАСТРОЯВАНЕ

**ПУП - ПРЗ ЗА ЧИ НА ЗРП ЗА УПИ XI-52, кв. 3
ПО ПЛАНА НА с.БОРИКИ,ОБЩ. ГАБРОВО
НА ОСНОВНИЕ ЧЛ. 134 ,АЛ.2 , Т.6
и ЧЛ. 135а ОТ ЗУТ**

ПЪЛНА ПРОЕКТАНТСКА ПРАВОСПОСОБНОСТ



арх. ИВАН Н. УЗУНОВ
Per. №: 02132
дата 2022 г. подпис _____