









ВИД ЗОНА	
макс. вис. в метри	макс. плътност-%
макс. КИНТ	мин. озеленяване-%
начин на застрояване	

ЛЕГЕНДА:

-  УЛИЦА
-  РЕКА
-  ТЕРЕН С КОНКРЕТНО НЕЖИЛИЩНО ПРЕДНАЗНАЧЕНИЕ
-  ЖИЛИЩНА ЗОНА
-  СЪЩ. НЕЖИЛИЩНА СГРАДА-ЗАПАЗВА СЕ
-  ОГРАНИЧИТЕЛНА ЛИНИЯ НА ЗАСТРОЯВАНЕ
-  ЗАДЪЛЖИТЕЛНА ЛИНИЯ НА ЗАСТРОЯВАНЕ
-  ГРАНИЦА НА ПРОМЯНА НА РЕЖИМ НА УСТРОЙСТВО И ЗАСТРОЯВАНЕ

ПУП за ЧИ на ЗРП
за УПИ VIII-55
кв. 21 по плана на
кв. Етъра, гр. Габрово

ПЪЛНА ПРОЕКТАНТСКА ПРАВОСПОСОБНОСТ



арх. ИВАН Н. УЗУНОВ
Per. №: 02132
дата 2022 г. подпис