

РЕПУБЛИКА БЪЛГАРИЯ

МИНИСТЕРСТВОТО НА РЕГИОНАЛНОТО РАЗВИТИЕ И БЛАГОУСТРОЙСТВО И  
МИНИСТЕРСТВОТО НА ПРАВОСЪДИЕТО

ОБЩИНА Габрово ОБЛАСТ Габрово

УТВЪРЖДАВАМ: .....

(подпис и печат)

КМЕТ НА ОБЩИНА:  
ТАНЯ ВЕНКОВА ХРИСТОВА



ЕИК: 000215630



Вписване по ЗС/ПВ

Служба по вписванията: Габрово  
СЪДИЯ ПО ВПИСВАНИЯТА:

*[Signature]*



АКТ № 1769

ЗА ЧАСТНА ОБЩИНСКА СОБСТВЕНОСТ

Регистър VI  
Досие 1769ч

1.ДАТА НА СЪСТАВЯНЕ	23.10.2013 г.
2.ПРАВНО ОСНОВАНИЕ	Чл.2,ал.1,т.1 от ЗОС, Протоколно решение № 1 от 29.12.2008 г. на комисията по чл. 19,ал.2 от ЗСПЗЗ, одобрено със Заповед № РД-ЗА-54/30.12.2008 г. на Директора на ОС "Земеделие", гр.Габрово и Скица № 6516/20.09.2013 г. на Службата по геодезия, картография и кадастър гр. Габрово
3.ВИД И ОПИСАНИЕ НА ИМОТА	Поземлен имот с идентификатор 14218.146.3 (едно четири две едно осем точка едно четири шест точка три) по кадастралната карта и кадастралните регистри на гр. Габрово, находящ се в местност Шенини. Площ: 560 (петстотин и шестдесет) кв.м. Трайно предназначение на територията: Земеделска. Начин на трайно ползване: Нива. Категория на земята при неполивни условия: 10 (десета)
4.МЕСТОНАХОЖДЕНИЕ НА ИМОТА	Област Габрово, община Габрово, гр. ГАБРОВО, м. Шенини Кадастрален идентификатор 14218.146.3 по КKKP одобрена със Заповед № РД-18-64/26.10.2007 г. на изпълнителен директор на АГКК
5.ГРАНИЦИ НА ИМОТА	имоти: 4218.146.2, 14218.146.6, 14218.146.4, 14218.428.100
6.ДАНЪЧНА ОЦЕНКА НА ИМОТА КЪМ МОМЕНТА НА УТВЪРЖДАВАНЕ НА АКТА:	6.80 (шест лв. и осемдесет ст.)

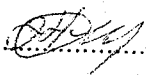
7.СЪСОБСТВЕНИЦИ

8.НОМЕР И ДАТА НА  
СЪСТАВЕНИ ПО-РАНО  
АКТОВЕ

9.ПРЕДОСТАВЕНИ ПРАВА ЗА УПРАВЛЕНИЕ:

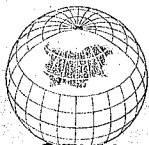
10.АКТОСЪСТАВИТЕЛ:

Желязка Съботинова Иванова - ст.експерт

.....

(Подпис)

11.ЗАБЕЛЕЖКИ:



АГЕНЦИЯ ПО ГЕОДЕЗИЯ,  
КАРТОГРАФИЯ И КАДАСТЪР  
СЛУЖБА ПО ГЕОДЕЗИЯ, КАРТОГРАФИЯ И КАДАСТЪР - гр. ГАБРОВО

5300, Пл. "ВЪЗРАЖДАНЕ" №5, ет.4, 066/801644,  
gabrovo@cadastre.bg, acad\_gabro@mail.bg, БУЛСТАТ:130362903

София 1618, кв. ПАВЛОВ, ул. МУСАЛА №1  
ТЕЛ.: 02/818 83 83, факс: 02/955 53 33  
ACAD@CADASTRE.BG \* WWW.CADASTRE.BG

СКИЦА НА ПОЗЕМЛЕН ИМОТ  
№ 15-1841-13.11.2013 г.

Поземлен имот с идентификатор 14218.146.3

Гр. Габрово, общ. Габрово, обл. Габрово

По кадастралната карта и кадастралните регистри, одобрени със Заповед РД-18-64/26.10.2007 г.  
на ИЗПЪЛНИТЕЛЕН ДИРЕКТОР НА АГКК

Последно изменение със заповед: няма издадена заповед за изменение в КККР

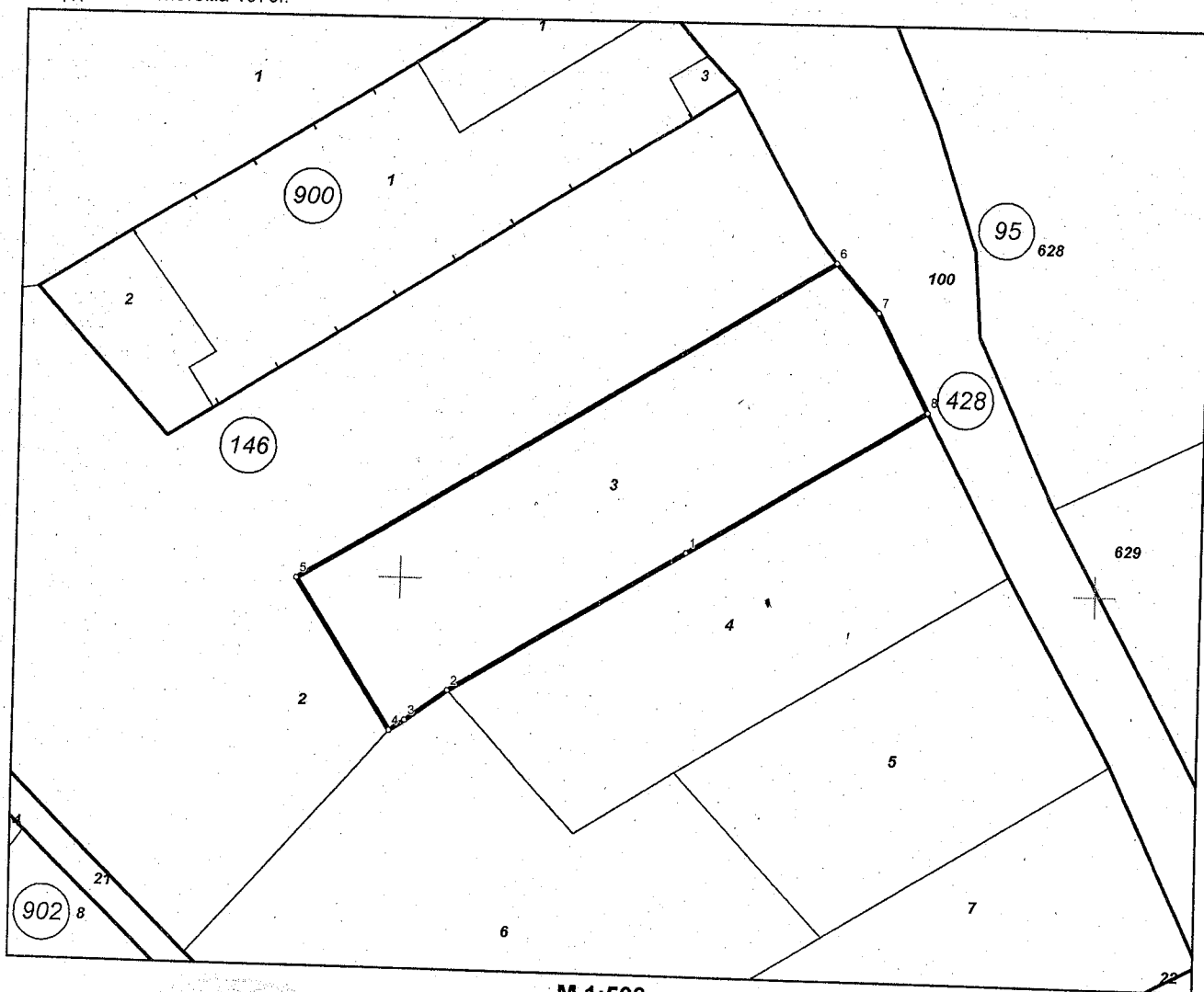
Адрес на поземления имот: местност ШЕНИНИ

Площ: 560 кв.м

Трайно предназначение на територията: Земеделска

Начин на трайно ползване: Нива

Координатна система 1970г.

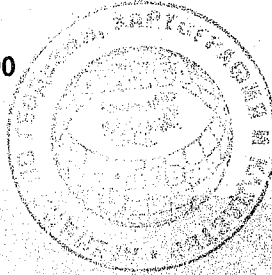


М 1:500

Номер по предходен план: 350082, квартал: 0

Съседи: 14218.146.2, 14218.146.6, 14218.146.4, 14218.428.100

Скица № 15-1841-13.11.2013 г. издадена въз основа на  
документ с входящ № 01-1266-11.11.2013 г.



/инж. Нели Лазарова/

Собственици:

1. 000215630, ОБЩИНА ГАБРОВО

Няма данни за идеалните части

Акт за частна общинска собственост № 21 том XI рег. 3258 от 29.10.2013г., издаден от АВ - СЛУЖБА ПО  
ВПИСВАНИЯТА - ГР. ГАБРОВО

Списък с координатите на точките, определящи границите на поземления имот:

Координатна система 1970г.

Точка №	Координати	
	X [м]	Y [м]
1.	4662502.33	8668870.42
2.	4662492.00	8668853.54
3.	4662489.75	8668850.54
4.	4662489.00	8668849.42
5.	4662499.79	8668842.58
6.	4662523.12	8668880.92
7.	4662519.66	8668883.98
8.	4662512.67	8668887.67

Скица № 15-1841-13.11.2013 г. издадена въз основа на  
документ с входящ № 01-1266-11.11.2013 г.

/инж. Нели Пазарова/