



РЕПУБЛИКА БЪЛГАРИЯ

МИНИСТЕРСТВОТО НА РЕГИОНАЛНОТО РАЗВИТИЕ И БЛАГОУСТРОЙСТВО И
МИНИСТЕРСТВОТО НА ПРАВОСЪДИЕТО

ОБЩИНА Габрово ОБЛАСТ Габрово

ВПИСВА СЕ В ТОМ
ВХОДЯЩ № 3152/1810 2013
ПАРТИДА: 13215
СЪДЪВ по Вписванията:

УТВЪРЖДАВАМ:

(подпис и печат)

КМЕТ НА ОБЩИНА:
ТАНЯ ВЕНКОВА ХРИСТОВА

Вписване по ЗОС
Служба по вписванията гр. Габрово:
СЪДИЯ ПО ВПИСВАНИЯТА:

ЕИК: 000215630

АКТ № 1761

ЗА ЧАСТНА ОБЩИНСКА СОБСТВЕНОСТ

Регистър VI
Досие 1761ч

1.ДАТА НА СЪСТАВЯНЕ	11.10.2013 г.
2.ПРАВНО ОСНОВАНИЕ	Чл.2,ал.1,т.2 и чл. 58, ал.5 от Закона за общинската собственост, § 42 от ПрЗР на ЗИД на ЗОС / ДВ бр. 36/2006 г./ и Скица № 6428 от 17.09.2013 г. на Служба по геодезия, картография и кадастър гр. Габрово
3.ВИД И ОПИСАНИЕ НА ИМОТА	Поземлен имот с идентификатор 14218.528.200 / едно четири две едно осем точка пет две осем точка две нула нула / по кадастралната карта и кадастралните регистри на гр. Габрово, застроен. Площ: 838 / осемстотин тридесет и осем/ кв.м. Трайно предназначение на територията: Урбанизирана. Начин на трайно ползване: Ниско застрояване (до 10 м).
4.МЕСТОНАХОЖДЕНИЕ НА ИМОТА	Област Габрово, община Габрово, гр. ГАБРОВО ул. Бръшлян № 13 Кадастрален идентификатор 14218.528.200 (едно четири две едно осем точка пет две осем точка две нула нула); Квартал от регулация № 20, УПИ VII-81 по плана на кв. Недевци-Габрово, одобрен със Заповед No 623/14.05.1971 г.
5.ГРАНИЦИ НА ИМОТА	имоти: 14218.528.369, 14218.528.427, 14218.528.436, 14218.528.201, 14218.528.375.
6.ДАНЪЧНА ОЦЕНКА НА ИМОТА КЪМ МОМЕНТА НА УТВЪРЖДАВАНЕ НА АКТА:	7 575.50 лв.(седем хиляди петстотин седемдесет и пет лв. и петдесет ст.)

7.СЪСОБСТВЕНИЦИ

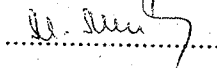
8.НОМЕР И ДАТА НА
СЪСТАВЕНИ ПО-РАНО
АКТОВЕ

АДС № 3219 / 12 май 1965 г.

9.ПРЕДОСТАВЕНИ ПРАВА ЗА УПРАВЛЕНИЕ:

10.АКТОСЪСТАВИТЕЛ:

Милка Атанасова Мирчева - гл.специалист


.....

(Подпис)

11.ЗАБЕЛЕЖКИ:

Върху имота попадат сгради с обща застроена площ 111 кв.м.



АГЕНЦИЯ ПО ГЕОДЕЗИЯ,
КАРТОГРАФИЯ И КАДАСТЪР

СЛУЖБА ПО ГЕОДЕЗИЯ, КАРТОГРАФИЯ И КАДАСТЪР - гр. ГАБРОВО

5300, Пл. "ВЪЗРАЖДАНЕ" №5, ет.4, 066/801644,
gabrovo@cadastre.bg, acad_gabro@mail.bg, БУЛСТАТ:130362903

София 1618, кв. ПАВЛОВО, ул. МУСАЛА №1
ТЕЛ.: 02/818 83 83, ФАКС: 02/955 53 33
ACAD@CADASTRE.BG * WWW.CADASTRE.BG

стр. 1 от 2

СКИЦА НА ПОЗЕМЛЕН ИМОТ № 7601 / 01.11.2013 г.

Поземлен имот с идентификатор **14218.528.200**

Гр. Габрово, общ. Габрово, обл. Габрово

По кадастралната карта и кадастралните регистри, одобрени със Заповед РД-18-50 / 31.08.2007г.
на **ИЗПЪЛНИТЕЛЕН ДИРЕКТОР НА АГКК**

Последно изменение със заповед: КД-14-07-255 / 19.07.2013г. на **НАЧАЛНИК НА СГКК - ГАБРОВО**

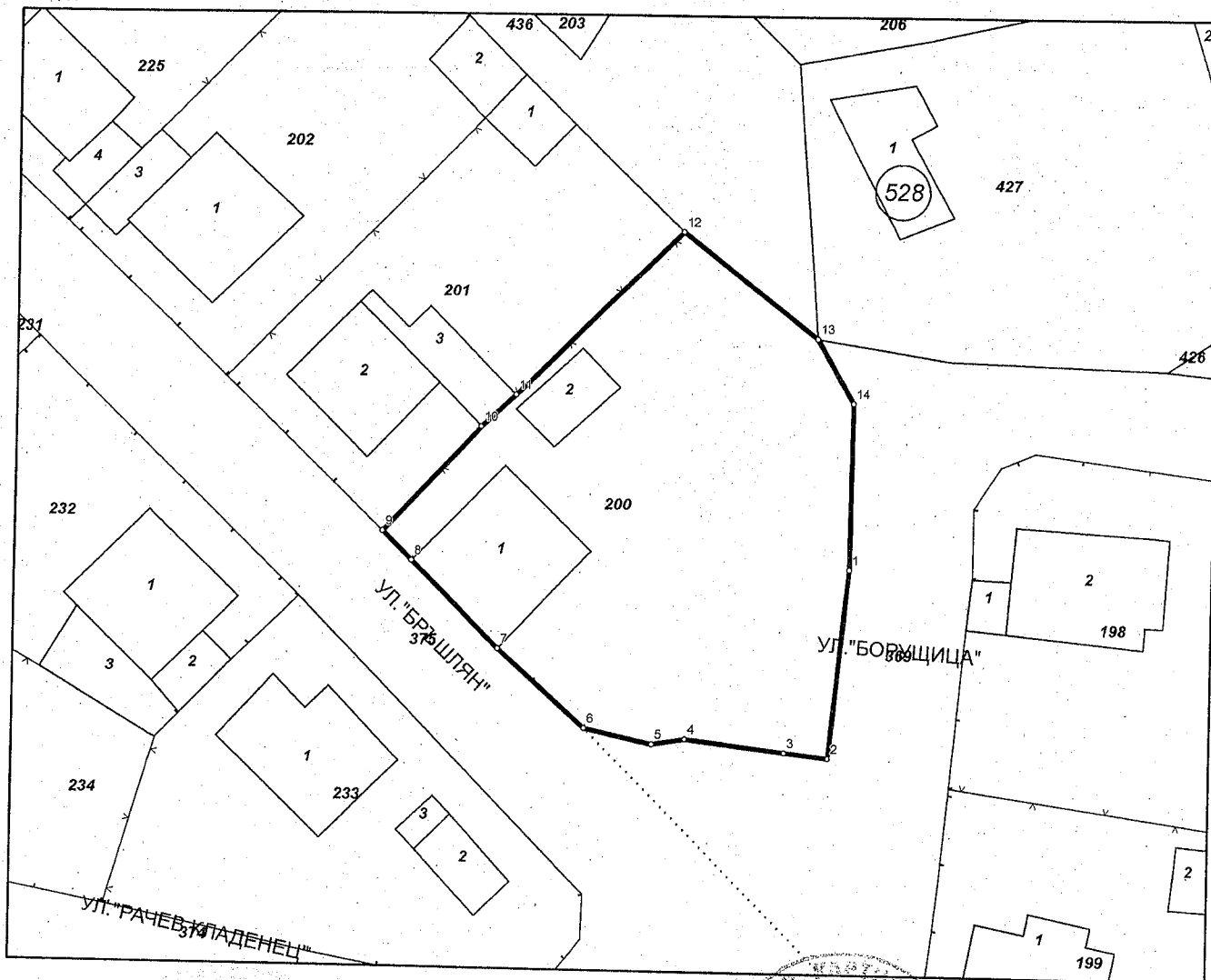
Адрес на поземления имот: **гр. Габрово, п.к. 5300, ул. БРЪШЛЯН № 13**

Площ: **838 кв.м**

Трайно предназначение на територията: **Урбанизирана**

Начин на трайно ползване: **Ниско застрояване (до 10 м)**


Координатна система 1970г.



М 1:500

Номер по предходен план: **81, квартал: 20, парцел: VII**

Скица № 7601 / 01.11.2013 г. издадена въз основа на
документ с входящ № 99-6207 / 29.10.2013 г.



Инж. Нели Лазарова

Съседи: 14218.528.369, 14218.528.427, 14218.528.436, 14218.528.201, 14218.528.375

стр. 2 от 2

Собственици:

1. 000215630, ОБЩИНА ГАБРОВО

Няма данни за идеалните части

Акт за частна общинска собственост № 141 том X рег. 3152 от 18.10.2013г., издаден от АВ - СЛУЖБА ПО
ВПИСВАНИЯТА - ГР. ГАБРОВО

Носители на други вещни права:

1. ИВАЙЛО ЛАЛЕВ ИВАНОВ

Право на строеж

Нотариален акт № 180 том V рег. 1701 дело 922 от 16.07.2010г., издаден от АВ - СЛУЖБА ПО
ВПИСВАНИЯТА - ГР. ГАБРОВО

Сгради, които попадат върху имота


1. Сграда 14218.528.200.1: застроена площ 86 кв.м., брой етажи 1, предназначение: Жилищна сграда - еднофамилна
2. Сграда 14218.528.200.2: застроена площ 25 кв.м., брой етажи 1, предназначение: Складова база, склад

Списък с координатите на точките, определящи границите на поземления имот:

Координатна система 1970г.

Точка №	Координати	
	X [м]	Y [м]
1.	4656589.55	8667169.22
2.	4656576.03	8667167.88
3.	4656576.40	8667164.70
4.	4656577.25	8667157.42
5.	4656576.83	8667155.04
6.	4656577.90	8667150.09
7.	4656583.50	8667143.73
8.	4656589.75	8667137.31
9.	4656591.88	8667135.19
10.	4656599.54	8667142.27
11.	4656601.88	8667144.76
12.	4656613.86	8667156.77
13.	4656606.17	8667166.66
14.	4656601.58	8667169.31

Скица № 7601 / 01.11.2013 г. издадена въз основа на
документ с входящ № 99-6207 / 29.10.2013 г.



/инж. Нели Лазарова/