



РЕПУБЛИКА БЪЛГАРИЯ

МИНИСТЕРСТВОТО НА РЕГИОНАЛНОТО РАЗВИТИЕ И БЛАГОУСТРОЙСТВО И МИНИСТЕРСТВОТО НА ПРАВОСЪДИЕТО

ОБЩИНА Габрово ОБЛАСТ Габрово

ВПИСВА СЕР. ТОМ	81-20
ВХОДЯЩ №	3250-729.10.2013
ПАРТИДА:	35447
Съдия по Вписванията:	

УТВЪРЖДАВАМ:

(подпис и печат)

КМЕТ НА ОБЩИНА:

ТАНЯ ВЕНКОВА КРИСТОВА

ЕИК: 000215630



Вписване по ЗС/ПВ

Служба по вписванията: Габрово
СЪДИЯ ПО ВПИСВАНИЯТА:

[Signature]



АКТ № 1770

ЗА ЧАСТНА ОБЩИНСКА СОБСТВЕНОСТ

Регистър VI
Досие 1769ч

1.ДАТА НА СЪСТАВЯНЕ	23.10.2013 г.
2.ПРАВНО ОСНОВАНИЕ	Чл.2,ал.1,т.1 от ЗОС, Протоколно решение № 1 от 29.12.2008 г. на комисията по чл. 19,ал.2 от ЗСПЗЗ,одобрено със Заповед № РД-ЗА-54/30.12.2008 г. на Директора на ОС "Земеделие", гр.Габрово и Скица № 6518/20.09.2013 г. на Службата по геодезия, картография и кадастър гр. Габрово
3.ВИД И ОПИСАНИЕ НА ИМОТА	Поземлен имот с идентификатор 14218.146.6 (едно четири две едно осем точка едно четири шест точка шест) по кадастралната карта и кадастралните регистри на гр. Габрово, находящ се в местност Шенини. Площ: 798 (седемстотин деветдесет и осем) кв.м. Трайно предназначение на територията: Земеделска. Начин на трайно ползване: Нива. Категория на земята при неполивни условия: 10 (десета)
4.МЕСТОНАХОЖДЕНИЕ НА ИМОТА	Област Габрово, община Габрово, гр. ГАБРОВО, м. Шенини Кадастрален идентификатор 14218.146.6 по КKKP одобрена със Заповед № РД-18-64/26.10.2007 г. на изпълнителен директор на АГKK
5.ГРАНИЦИ НА ИМОТА	имоти: 1 14218.146.2, 14218.146.3, 14218.146.4, 14218.146.5, 14218.146.7, 14218.428.21
6.ДАНЪЧНА ОЦЕНКА НА ИМОТА КЪМ МОМЕНТА НА УТВЪРЖДАВАНЕ НА АКТА:	9.70 (девет лв. и седемдесет ст.)


7.СЪСОБСТВЕНИЦИ

8.НОМЕР И ДАТА НА
СЪСТАВЕНИ ПО-РАНО
АКТОВЕ

9.ПРЕДОСТАВЕНИ ПРАВА ЗА УПРАВЛЕНИЕ:

10.АКТОСЪСТАВИТЕЛ:

Желязка Съботинова Иванова - ст.експерт

......

(Подпис)

11.ЗАБЕЛЕЖКИ:



АГЕНЦИЯ ПО ГЕОДЕЗИЯ,
КАРТОГРАФИЯ И КАДАСТЪР
СЛУЖБА ПО ГЕОДЕЗИЯ, КАРТОГРАФИЯ И КАДАСТЪР - гр. ГАБРОВО

5300, Пл. "ВЪЗРАЖДАНЕ" №5, ет.4, 066/801644,
gabrovo@cadastre.bg, acad_gabro@mail.bg, БУЛСТАТ:130362903

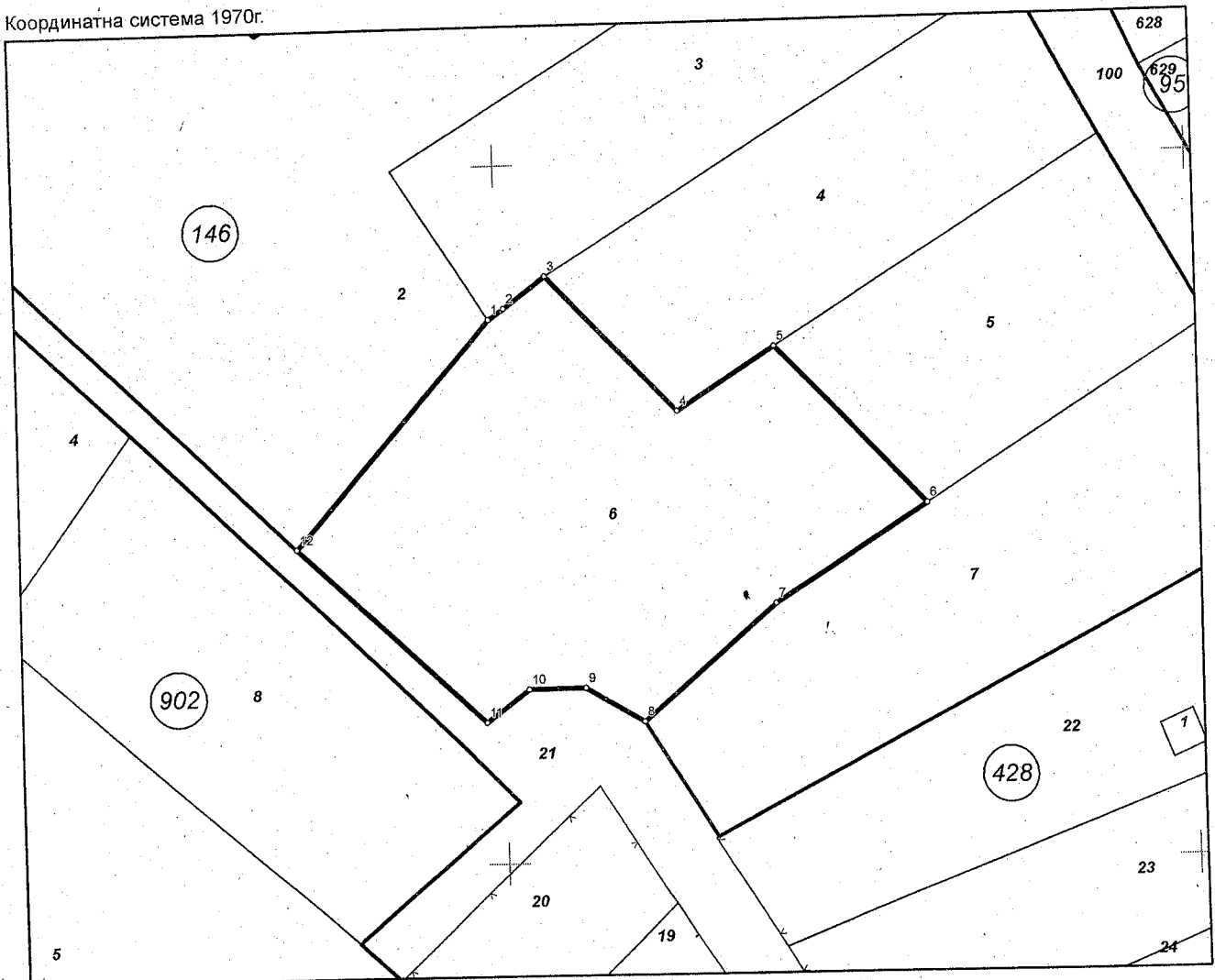
София 1618, кв. ПАВЛОВО, ул. МЪСАЛА №1
ТЕЛ.: 02/818 83 83, ФАК.: 02/955 53 33
ACAD@CADASTRE.BG • WWW.CADASTRE.BG

СКИЦА НА ПОЗЕМЛЕН ИМОТ
№ 15-1843-13.11.2013 г.

Поземлен имот с идентификатор 14218.146.6

Гр. Габрово, общ. Габрово, обл. Габрово
По кадастралната карта и кадастралните регистри, одобрени със Заповед РД-18-64/26.10.2007 г.
на ИЗПЪЛНИТЕЛЕН ДИРЕКТОР НА АГКК
Последно изменение със заповед: няма издадена заповед за изменение в КККР
Адрес на поземления имот: местност ШЕНИНИ
Площ: 798 кв.м
Трайно предназначение на територията: Земеделска
Начин на трайно ползване: Нива

Координатна система 1970г.




М 1:500

Номер по предходен план: 350077, квартал: 0

Съседи: 14218.428.21, 14218.146.7, 14218.146.5, 14218.146.4, 14218.146.3, 14218.146.2

Скица № 15-1843-13.11.2013 г. издадена въз основа на
документ с входящ № 01-1266-11.11.2013 г.



/инж. Нели Лазарова/

собственици:

1. 000215630, ОБЩИНА ГАБРОВО

Няма данни за идеалните части

Акт за частна общинска собственост № 20 том XI рег. 3256 от 29.10.2013г., издаден от АВ - СЛУЖБА ПО

ВПИСВАНИЯТА - ГР. ГАБРОВО

Списък с координатите на точките, определящи границите на поземления имот:

Координатна система 1970г.

Точка №	Координати	
	X [m]	Y [m]
1.	4662489.00	8668849.42
2.	4662489.75	8668850.54
3.	4662492.00	8668853.54
4.	4662482.12	8668862.83
5.	4662486.67	8668869.96
6.	4662475.24	8668880.81
7.	4662468.33	8668869.71
8.	4662460.03	8668860.04
9.	4662462.50	8668855.83
10.	4662462.46	8668851.77
11.	4662460.12	8668848.69
12.	4662472.79	8668835.21