

ДО ПРЕДСЕДАТЕЛЯ

16.11.2017

На общински съвет - Габрово

КОПИЕ : ДО КМЕТА
НА ОБЩИНА ГАБРОВО

ЗАЯВЛЕНИЕ

От Тинчо Тотев Димитров

Тел. За връзка

УВАЖАЕМА Г-ЖО КМЕТ ,

УВАЖАЕМА Г-ЖО ПРЕДСЕДАТЕЛ ,

Собственик съм на поземлен имот с идентификационен № 14218.502.509 по кадастралната карта и кадастралния регистър на гр. Габрово. Имот с идентификационен № 14218.502.508, собственост на община Габрово, с площ от 1090 квадратни метра, е придавам към собствения ми имот и желая да го закупя.

Приемам становището за ликвидиране на съсобствеността с поземлен имот по КККР на гр. Габрово № 14218.502.508 и давам съгласието си да се представи пред общинския съвет актуализацията на последната оценка на посочения имот.

С уважение :


Т. Димитров

16.11.2017 год.

Габрово

ВЪЗЛОЖИТЕЛ: ОБЩИНА ГАБРОВО

ИЗПЪЛНИТЕЛ:

Инж.Добромир Господинов Пиналов -
Оценител на Недвижими имоти със
Сертификат за оценителска
правоспособност рег. №100100883 от
14.12.2009г. на КНОБ

**АКТУАЛИЗАЦИЯ
НА
ПАЗАРНА ОЦЕНКА
НА
НЕДВИЖИМ ИМОТ**

ПОЗЕМЛЕН ИМОТ с идентификатор 14218.502.508 по
кадастралната карта на гр.Габрово, незастроен с площ
1090 кв.м, трайно предназначение на територията –
урбанизирана, начин на трайно ползване – за складова
база.

ГАБРОВО, Ноември 2017 г.

СЪДЪРЖАНИЕ

1. ОБЩИ ПОЛОЖЕНИЯ

1.1. ДЕФИНИРАНЕ НА ЗАДАНИЕТО ЗА ОЦЕНКА

1.2. ДОПУСКАНИЯ И ОГРАНИЧИТЕЛНИ УСЛОВИЯ

1.3. ИЗПОЛЗВАНИ ИЗТОЧНИЦИ НА ИНФОРМАЦИЯ

2. ОПИСАНИЕ И ХАРАКТЕРИСТИКИ НА ОЦЕНЯВАНИЯ ИМОТ

2.1. МЕСТОПОЛОЖЕНИЕ НА ИМОТА

2.2. ПРАВЕН СТАТУТ НА ИМОТА

2.3. ТЕХНИЧЕСКИ И ФУНКЦИОНАЛНИ ПАРАМЕТРИ НА ТЕРЕНА

3. ОЦЕНКА НА ИМОТА

4. ЗАКЛЮЧЕНИЕ

5. ПРИЛОЖЕНИЯ

- Акт за частна общинска собственост №1585 от 15.02.2012 г. на Община Габрово;
- Скица на поземлен имот №15-362951-09.10.2014г. издадена от СГКК-Габрово;
- Сертификат за оценителска правоспособност;

1. ОБЩИ ПОЛОЖЕНИЯ

1.1. ДЕФИНИРАНЕ НА ЗАДАНИЕТО ЗА ОЦЕНКА

Разработката представя резултатите от Актуализация на оценка на недвижим имот – **ПОЗЕМЛЕН ИМОТ с идентификатор 14218.502.508** по кадастралната карта на гр.Габрово, незастроен с площ 1 090 кв.м, трайно предназначение на територията – Урбанизирана, начин на трайно ползване – За складова база.

Възложител: Община Габрово с Договор за възлагане на пазарна оценка.

Оценител: Инж.Добромир Господинов Пиналов - Оценител на Недвижими имоти със Сертификат за оценителска правоспособност рег. №100100883 от 14.12.2009г. на КНОБ.

Цел на оценката: Определяне на справедливата пазарна стойност на недвижимия имот, която да послужи като база за вземане на управленски решения за ликвидиране на съсобственост.

Методи на оценка: В настоящата оценка са приложени Стандартите за бизнес оценяване, одобрени от Агенцията за приватизация и ПМС №113/2002г. При извършване на оценката по целесъобразност е приложен:

Метод на пазарните сравнения.

Дата на извършен оглед на обекта: 14.11.2017 г.

Дата на оценката: 15.11.2017 г.

1.2. ДОПУСКАНИЯ И ОГРАНИЧИТЕЛНИ УСЛОВИЯ

Настоящата оценка и заключението за крайната стойност са определени при следните ограничителни условия и допускания:

- Изходната информация относно оценявания обект е предоставена от ВЪЗЛОЖИТЕЛЯ и към датата на изготвяне на оценката се приема от ИЗПЪЛНИТЕЛЯ за вярна и надеждна

- Оценителят изготвил оценката, не предявява никакви претенции към собственика на оценявания недвижим имот, което би могло по какъвто и да е начин да засегне обективността на оценката във всеки настоящ и бъдещ момент.

- Полученото възнаграждение от изпълнителя не е свързано по никакъв начин с оценката, дадена в този доклад.

- Оценителят лично е посетил оценявания имот и извършили огледа.

- Оценителят не поема отговорност за въпроси от правен характер.
- Срокът на валидност на оценката е шест месеца от датата на изготвянето ѝ.

1.3. ИЗПОЛЗВАНИ ИЗТОЧНИЦИ НА ИНФОРМАЦИЯ

Оценката е изготвена на база изходна информация, предоставена от ВЪЗЛОЖИТЕЛЯ, както следва:

- Акт за частна общинска собственост №1585 от 15.02.2012 г. на Община Габрово;
- Скица на поземлен имот №15-362951-09.10.2014г., издадена от СГКК-Габрово;
- Извършен оглед на място на оценяваният обект;
- Извършено проучване и информация за пазара на недвижими имоти за района, в който се намира оценяваният обект;
- Досегашен опит и наличната база данни на оценителя.

2. ОПИСАНИЕ И ХАРАКТЕРИСТИКА НА ОЦЕНЯВАНИЯ ИМОТ

2.1. МЕСТОПОЛОЖЕНИЕ НА ИМОТА

Оценяваният имот попада в северна индустриална зона на гр. Габрово, ул. „Орловска“, с лице към главен път Габрово – Велико Търново в район известен, като „Експрес сервиз“.

Функционален тип на населеното място – I-ви функционален тип съгласно Единния класификатор на административните и териториални единици в РБългария.

Строителна зона – III-та, съгласно зонирването от Общински съвет Габрово.

Преобладаващо застрояване – ниско етажно, изключително с производствен характер и административно-битови сгради.

Инженерна инфраструктура – добре развита. Изградени и добре развити са електроснабдителни, водоснабдителни и канализационни мрежи.

Социална инфраструктура – задоволителна. В районът са изградени само обекти задоволяващи ежедневните нужди на работещите.

Транспортна достъпност – много добра. Имотът е с лице към улица „Орловска“, естествено продължение на главен път Е-85 Русе – Шипка – Маказа

2.2. ПРАВЕН СТАТУТ

Съгласно Акт за частна общинска собственост №1585 от 15.02.2012 г. на Община Габрово, имотът е частна Общинска собственост.

2.3. ТЕХНИЧЕСКИ И ФУНКЦИОНАЛНИ ПАРАМЕТРИ НА ТЕРЕНА

Оценяваната земя представлява **ПОЗЕМЛЕН ИМОТ** с идентификатор **14218.502.508** по кадастралната карта и кадастралните регистри одобрени със Заповед РД-18-64/26.10.2007г на изпълнителен директор на АГКК, последно изменение със Заповед КД-14-07-32/18.01.2011г на началник на СГКК-Габрово

Адрес на поземления имот: гр. Габрово, п.к. 5300, ул. „Орловска“

Площ – **1 090 кв.м.**

Трайно предназначение на територията – Урбанизирана;

Начин на трайно ползване – За складова база.

Теренът е **НЕЗАСТРОЕН**, равен с неправилна форма с голямо лице /около 95м/ към ул. „Орловска“ – главен път Габрово-Велико Търново и дълбочина около 15м.

По одобрения с Решение № 167 от 21.07.2011 г. на Общински съвет Габрово Подробен устройствен план /ПУП/ на Северна зона на гр. Габрово гореописаният имот съответства на поземлен имот № 508 от кв. 66 и заедно с поземлен имот № 509 от същия квартал, образуват съсобствен урегулиран поземлен имот VI-509,508 - за производствена и складова дейност.

Съседи:

Имоти: 14218.502.509; 14218.502.511; 14218.502.512

3. ОЦЕНКА НА ИМОТА

За определяне пазарната стойност на земята е използвана информация от реално осъществени сделки на продажба на подобни имоти от Община Габрово;

Предложени за сравнение са достатъчен брой имоти с цел постигане на по-реална сравнима стойност. Тъй като пряко сравнение е невъзможно поради различия в големината на имотите, местоположението им и степента на изграденост на инженерната инфраструктура са използвани определени допускания по метода на "Посредственото сравнение".

С корекционен коефициент за съответствие са отчетени специфичните характеристики на оценявания имот, спрямо ползваните аналози.

Изчисленията за пазарната стойност на недвижимия имот по метода на пазарните сравнения са показани в следващата таблица:

Местоположение и описание	Офертна цена, лв.	Площ, кв.м	Ед.цена, лв.	Коеф.на съответствие	Коригирана ед.цена, лв.
Продажба от Община Габрово - ПИ 14218.503.680 - 1387 кв.м. – 44 430 лв	44 430	1 387	32.03	0.90	28.83
Продажба от Община Габрово - ПИ 14218.505.639 - 521 кв.м. – 13 540 лв	13 540	521	25.99	1.00	25.99
Продажба от Община Габрово - ПИ 14218.505.674 - 670 кв.м. – 18 450 лв	18 450	670	27.54	1.00	27.54
Показател	Стойност				
Усреднена коригирана стойност на 1 кв.м, лв.	27.45				
Оценявана площ, кв.м.	1 090				
Стойност на земята (кръгло), лв.	29 920				
Стойност на земята (кръгло), EUR	15 300				

Определена по метода на сравнителната стойност, пазарната стойност на земята, към 15.11.2017 г. възлиза на:

29 920 лева

4. ЗАКЛЮЧЕНИЕ ЗА КРАЙНАТА ОЦЕНКА


Определена справедлива пазарна стойност за ПОЗЕМЛЕН ИМОТ с идентификатор 14218.502.508 по кадастралната карта на гр.Габрово с площ 1 090 кв.м, незастроен, с трайно предназначение на територията – урбанизирана, начин на трайно ползване – за складова база, в размер на:

29 920 лева

/Двадесет и девет хиляди деветстотин и двадесет лева/

Оценител:

15.11.2017 г.
Габрово





РЕПУБЛИКА БЪЛГАРИЯ


МИНИСТЕРСТВОТО НА РЕГИОНАЛНОТО РАЗВИТИЕ И БЛАГОУСТРОЙСТВО И
МИНИСТЕРСТВОТО НА ПРАВОСЪДИЕТО

ОБЩИНА Габрово ОБЛАСТ Габрово

УТВЪРЖДАВАМ:

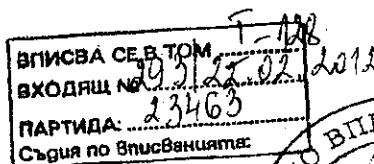
КМЕТ НА ОБЩИНА:
ТАНЯ ВЕНКОВА ХРИСТОВА

ЕИК: 000215630



Вписване по ЗС/ПВ

Служба по вписванията: гр. Габрово
СЪДИЯ ПО ВПИСВАНИЯТА:



АКТ № 1585



ЗА ЧАСТНА ОБЩИНСКА СОБСТВЕНОСТ

Регистър VI
Досие 1585ч

1. ДАТА НА СЪСТАВЯНЕ	15.02.2012 г.
2. ПРАВНО ОСНОВАНИЕ	Чл. 2, ал. 1, т. 7 от ЗОС и Скица № 290/16.01.2012 г. на Служба по геодезия, картография и кадастър - Габрово.
3. ВИД И ОПИСАНИЕ НА ИМОТА	Поземлен имот Поземлен имот с идентификатор 14218.502.508 / едно четири две едно осем точка пет нула две точка пет нула осем / по кадастралната карта и кадастралните регистри на гр. Габрово, незастроен. Площ: 1090 / хиляда и деветдесет / кв.м. Трайно предназначение на територията: Урбанизирана Начин на трайно ползване: За складова база.
4. МЕСТОНАХОЖДЕНИЕ НА ИМОТА	Област Габрово, община Габрово, гр. ГАБРОВО, ул. Орловска Кадастрален идентификатор 14218.502.508 (едно четири две едно осем точка пет нула две точка пет нула осем); Квартал от регулация № 66; в УПИ VI-509,508; по ПУП на Северна зона Габрово, одобрен с Решение No 167/21.07.2011г.
5. ГРАНИЦИ НА ИМОТА	поземлени имоти: 14218.502.509, 14218.502.511, 14218.502.512.
6. ДАНЪЧНА ОЦЕНКА НА ИМОТА КЪМ МОМЕНТА НА УТВЪРЖДАВАНЕ НА АКТА:	9 422.50 (девет хиляди четиристотин двадесет и два лв. и петдесет ст.)



АГЕНЦИЯ ПО ГЕОДЕЗИЯ,
КАРТОГРАФИЯ И КАДАСТЪР

София 1618, кв. Павлово, ул. Мусала №1
ТЕЛ.: 02/818 83 83, ФАКС: 02/955 53 33
ACAD@CADASTRE.BG • WWW.CADASTRE.BG
стр. 1 от 2

СЛУЖБА ПО ГЕОДЕЗИЯ, КАРТОГРАФИЯ И КАДАСТЪР - ГР. ГАБРОВО

5300, Пл. "ВЪЗРАЖДАНЕ" №5, ет.4, 066/801644,
gabrovo@cadastre.bg, БУЛСТАТ:130362903

СКИЦА НА ПОЗЕМЛЕН ИМОТ № 15-362951-09.10.2014 г.

Поземлен имот с идентификатор 14218.502.508

Гр. Габрово, общ. Габрово, обл. Габрово

По кадастралната карта и кадастралните регистри, одобрени със Заповед РД-18-64/26.10.2007 г.
на ИЗПЪЛНИТЕЛЕН ДИРЕКТОР НА АГКК

Последно изменение със заповед: КД-14-07-32/18.01.2011 г. на НАЧАЛНИК НА СГКК - ГАБРОВО

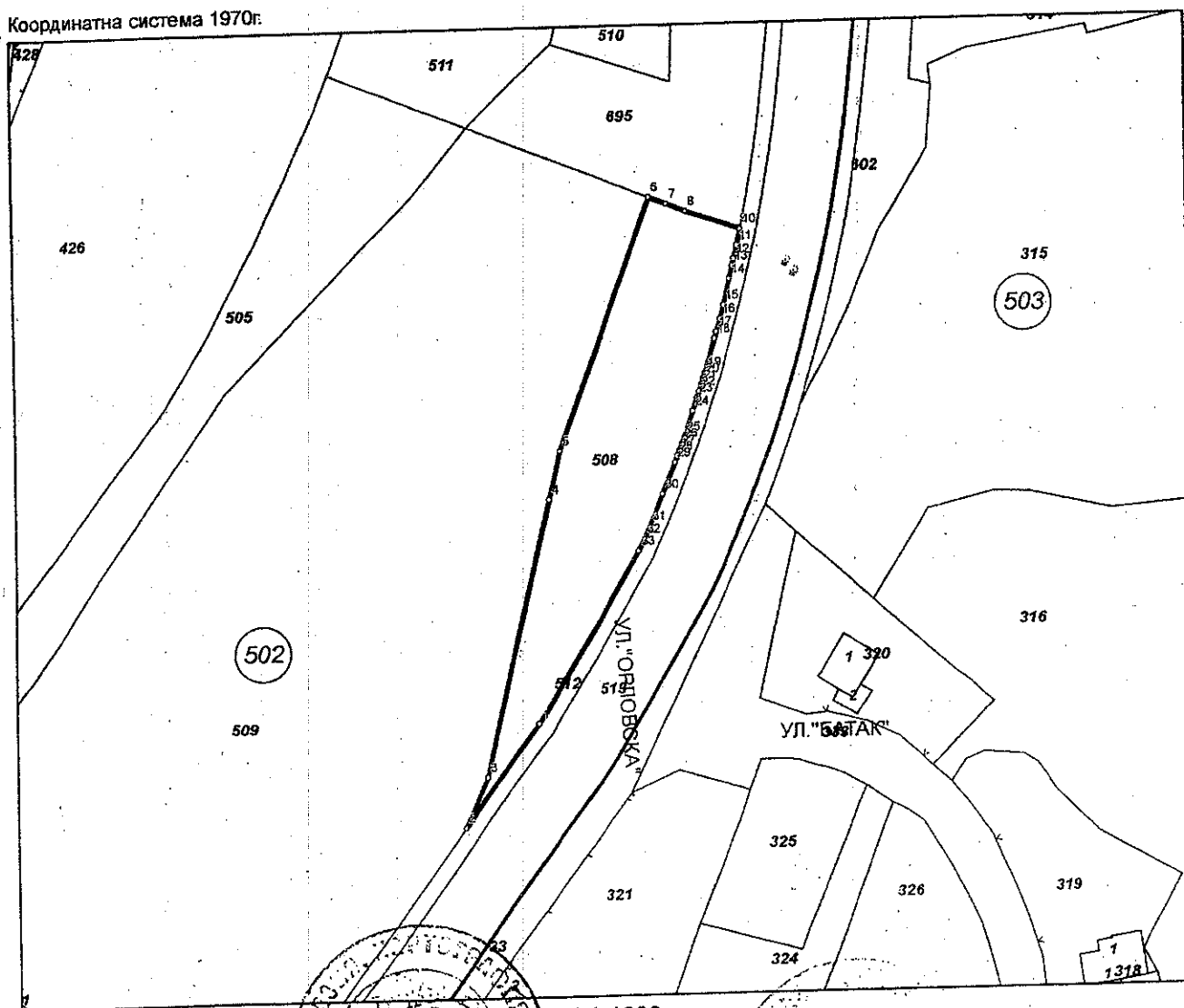
Адрес на поземления имот: гр. Габрово, п.к. 5300, ул. ОРЛОВСКА

Площ: 1090 кв.м

Трайно предназначение на територията: Урбанизирана

Начин на трайно ползване: За складова база

Координатна система 1970г.



М 1:1000

Скица № 15-362951-09.10.2014 г. издадена въз основа на
документ с входящ № 01-240093-06.10.2014 г.

Актуализирана към 01.06.2015

Игор Нелин

ОБЩИНА ГАБРОВО

ДИРЕКЦИЯ МЕСТНИ ДАЊИ И ТАКСИ

Изм. №: ДОО03924/13.11.2017

УДОСТОВЕРЕНИЕ
за данъчна оценка по чл. 264, ал. 1 от ДЛПК

Настоящото удостоверение се издава на основание чл. 3 от Приложение № 2 към ЗДПТ и чл. 264, ал. 1 от ДЛПК на

ОБЩИНА ГАБРОВО

ЕГН/ЛН/ЕНК по БУЛСТАТ 000215630

Адрес за кореспонденция:

гр. ГАБРОВО, общ. ГАБРОВО, пп. ВЪЗРАЖДАНЕ, №3

Адрес на имота:

ул. ОРЛОВСКА / гр. ГАБРОВО общ. ГАБРОВО идентификатор: 14218.502.508 площ земя: 1090.00 кв./м.

Имот представлява:

Номер	Обект	Идентификатор
10	Земя	14218.502.508
Описание:		
	Общ кв./м.	
	1090.00	

Данъчна оценка към дата: 13.11.2017

- Данъчна оценка върху гореописаният имот е:
за целия имот: 9865.90
/девет хиляди осемстотин шестдесет и пет лева и деветдесет стотинки/
За собственика: 9865.90
/девет хиляди осемстотин шестдесет и пет лева и деветдесет стотинки/

№	Обект	Ид.ч.	ДО/ид.ч.	ДО	кв./м.
0	Земя	1.0000	9865.90	9865.90	1090.00

Данъчната оценка важи до 31.12.2017, при условие, че няма промени в характеристиката на имота.

На основание чл. 264, ал. 1 от ДПК, след извършена проверка удостоверявам, че лицата собственици:

0/Земя

Вид/ЕИК / ЕПН	Име на ДЗЛ	Дял	ДО за ДЗЛ
СОБ:	000215630/ОБЩИНА ГАБРОВО	1.0000	9865.90

ОБЩИНА ГАБРОВО 000215630 – Собственик Партида: 000215630 719
Няма непогасени данъчни задължения за избраната партида.

ОБЩИНА ГАБРОВО 000215630 – Собственик Партида: M1255
Няма непогасени данъчни задължения за избраната партида.


Няма непогасени данъчни задължения прехвърлени от друго ДЗЛ.

Прехвърлянето или уреждането на вещни права върху недвижими имоти или наследствени права, включващи недвижими имоти, включването на недвижими имоти или вещни права върху недвижими имоти като непарични вноски в капитала на търговски дружества, вписването на ипотека или особен залог се допуска, ако прехвърлителят, съответно уредителят, ипотекраният длъжник или залогодателят представи декларация, че няма непогасени, подлежащи на принудително изпълнение публични държавни и общински задължения (чл. 264, ал. 1 от ДПК).
Настоящото се издава по повод подадено искане вх. №Д0003924/13.11.2017

Настоящото се издава, за да послужи пред АГЕНЦИЯ ПО ВПИСВАНИЯТА

Орган по приходи

МАРГАРИТА ВАСИЛЕВА





КАМАРА НА НЕЗАВИСИМИТЕ ОЦЕНИТЕЛИ В БЪЛГАРИЯ

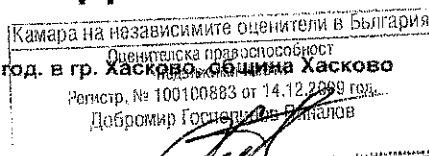
Сертификат

ЗА ОЦЕНИТЕЛСКА ПРАВОСПОСОБНОСТ

Рег. № 100100883 от 14 декември 2009 год.

ДОБРОМИР ГОСПОДИНОВ ПИНАЛОВ

роден на 17 април 1974 год. в гр. **Хасково**, община **Хасково**



ЗА ОЦЕНКА

на недвижими имоти

Настоящият Сертификат е издаден въз основа на
Лиценз № 10968 от 20.08.2007 год. от Агенцията за приватизация



Людмил Симов

Председател на УС на КНОБ



РЕПУБЛИКА БЪЛГАРИЯ

МИНИСТЕРСТВОТО НА РЕГИОНАЛНОТО РАЗВИТИЕ И БЛАГОУСТРОЙСТВО И
МИНИСТЕРСТВОТО НА ПРАВОСЪДИЕТО

ОБЩИНА Габрово ОБЛАСТ Габрово

УТВЪРЖДАВАМ:

КМЕТ НА ОБЩИНА:
ТАНЯ ВЕНКОВА ХРИСТОВА

ЕИК: 000215630

(подпис и печат)

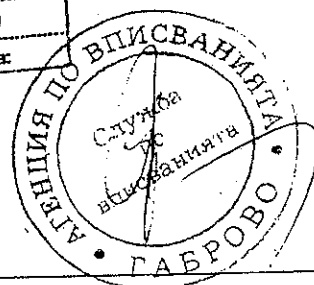
Вписване по ЗС/ПВ
Служба по вписванията: гр. Габрово
СЪДИЯ ПО ВПИСВАНИЯТА:

АКТ № 1585

ЗА ЧАСТНА ОБЩИНСКА СОБСТВЕНОСТ

Регистър VI
Досие 1585ч

ВПИСВА СЕ В ТОМ
ВХОДЯЩ № 293125.02.2012
ПАРТИДА: 23463
Съдия по вписванията:




1.ДАТА НА СЪСТАВЯНЕ	15.02.2012 г.
2.ПРАВНО ОСНОВАНИЕ	Чл.2, ал.1, т.7 от ЗОС и Скица № 290/16.01.2012 г. на Служба по геодезия, картография и кадастър - Габрово.
3.ВИД И ОПИСАНИЕ НА ИМОТА	Поземлен имот Поземлен имот с идентификатор 14218.502.508 / едно четири две едно осем точка пет нула две точка пет нула осем / по кадастралната карта и кадастралните регистри на гр. Габрово, незастроен. Площ: 1090 / хиляда и деветдесет/ кв.м. Трайно предназначение на територията: Урбанизирана Начин на трайно ползване: За складова база.
4.МЕСТОНАХОЖДЕНИЕ НА ИМОТА	Област Габрово, община Габрово, гр. ГАБРОВО, ул. Орловска Кадастрален идентификатор 14218.502.508 (едно четири две едно осем точка пет нула две точка пет нула осем); Квартал от регулация № 66; в УПИ VI-509,508; по ПУП на Северна зона Габрово, одобрен с Решение No 167/21.07.2011г.
5.ГРАНИЦИ НА ИМОТА	поземлени имоти: 14218.502.509, 14218.502.511, 14218.502.512.
6.ДАНЪЧНА ОЦЕНКА НА ИМОТА КЪМ МОМЕНТА НА УТВЪРЖДАВАНЕ НА АКТА:	9 422.50 (девет хиляди четиристотин двадесет и два лв. и петдесет ст.)

7.СЪСОБСТВЕНИЦИ

8.НОМЕР И ДАТА НА
СЪСТАВЕНИ ПО-РАНО
АКТОВЕ

9.ПРЕДОСТАВЕНИ ПРАВА ЗА УПРАВЛЕНИЕ:

10.АКТОСЪСТАВИТЕЛ:
Милка Атанасова Мирчева - гл.специалист


(Подпис)

11.ЗАБЕЛЕЖКИ:



АГЕНЦИЯ ПО ГЕОДЕЗИЯ,
КАРТОГРАФИЯ И КАДАСТЪР

СЛУЖБА ПО ГЕОДЕЗИЯ, КАРТОГРАФИЯ И КАДАСТЪР - ГР. ГАБРОВО

5300, Пл. "ВЪЗРАЖДАНЕ" №5, ет.4, 066/801644,
gabrovo@cadastre.bg, БУЛСТАТ:130362903

София 1618, кв. ПАВЛОВО, ул. МУСАЛА №1
ТЕЛ.: 02/818 83 83, ФАКС: 02/955 53 33
ACAD@CADASTRE.BG, WWW.CADASTRE.BG

СКИЦА НА ПОЗЕМЛЕН ИМОТ № 15-501362-13.10.2016 г.

Поземлен имот с идентификатор 14218.502.508

Гр. Габрово, общ. Габрово, обл. Габрово

По кадастралната карта и кадастралните регистри, одобрени със Заповед РД-18-64/26.10.2007 г.
на ИЗПЪЛНИТЕЛЕН ДИРЕКТОР НА АГКК

Последно изменение със заповед: КД-14-07-32/18.01.2011 г. на НАЧАЛНИК НА СГКК - ГАБРОВО

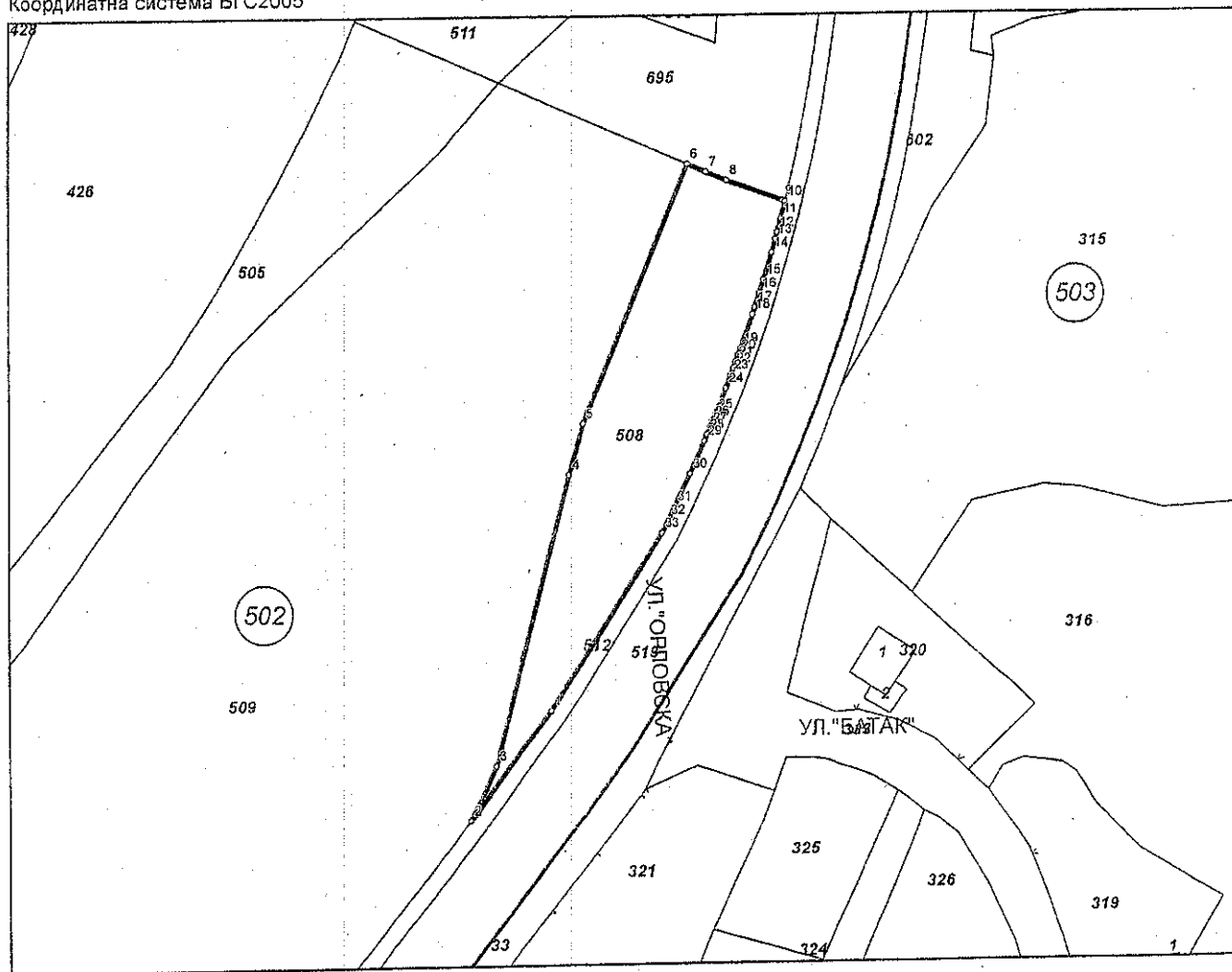
Адрес на поземления имот: гр. Габрово, п.к. 5300, ул. ОРЛОВСКА

Площ: 1090 кв.м

Трайно предназначение на територията: Урбанизирана

Начин на трайно ползване: За складова база

Координатна система БГС2005



М 1:1000

Стар идентификатор: няма

Номер по предходен план: 508, 509, квартал: 66, парцел: VI

Съседи: 14218.502.509, 14218.502.695, 14218.502.512

Скица № 15-501362-13.10.2016 г. издадена въз основа на
документ с входящ № 01-312765-12.10.2016 г.



Глиж Нели Лазарова

Собственици:

1. 000215630, ОБЩИНА ГАБРОВО

Няма данни за идеалните части

Акт за частна общинска собственост № 128 том I рег. 293 от 22.02.2012г., издаден от ОБЩИНА ГАБРОВО

Носители на други вещни права:

няма данни

Сгради, които попадат върху имота

Списък с координатите на точките, определящи границите на поземления имот:

Координатна система БГС2005

Точка №	Координати	
	X [m]	Y [m]
1.	4750868.03	485862.32
2.	4750853.40	485851.08
3.	4750860.58	485854.65
4.	4750900.29	485864.83
5.	4750907.26	485866.62
6.	4750943.09	485881.02
7.	4750941.98	485883.58
8.	4750940.76	485886.38
9.	4750937.93	485894.02
10.	4750937.80	485894.38
11.	4750935.39	485893.78
12.	4750933.46	485893.26
13.	4750932.49	485892.99
14.	4750930.60	485892.48
15.	4750926.86	485891.38
16.	4750924.97	485890.82
17.	4750923.10	485890.20
18.	4750922.16	485889.91
19.	4750917.50	485888.32
20.	4750916.60	485888.01
21.	4750915.68	485887.65
22.	4750914.74	485887.33
23.	4750913.82	485886.97
24.	4750911.96	485886.29
25.	4750908.35	485884.86
26.	4750907.43	485884.46
27.	4750906.52	485884.10
28.	4750905.62	485883.70
29.	4750904.71	485883.34
30.	4750900.22	485881.34
31.	4750895.78	485879.26
32.	4750893.98	485878.38
33.	4750892.24	485877.50

Скица № 15-501362-13.10.2016 г. издадена въз основа на
документ с входящ № 01-312765-12.10.2016 г.



Нели Лазарова/