

СЛУЖБА ПО ГЕОДЕЗИЯ, КАРТОГРАФИЯ И КАДАСТЪР - ГР. ГАБРОВО

5300, Пл. "ВЪЗРАЖДАНЕ" №5, ет.4, 066/801644,
gabrovo@cadastre.bg, БУЛСТАТ:130362903

СХЕМА № 15-454549-19.09.2017 г.
НА САМОСТОЯТЕЛЕН ОБЕКТ В СГРАДА

с идентификатор **14218.501.450.6.1**

Гр. Габрово, общ. Габрово, обл. Габрово

По кадастралната карта и кадастралните регистри, одобрени със Заповед РД-18-64/26.10.2007 г.
на **ИЗПЪЛНИТЕЛЕН ДИРЕКТОР НА АГКК**

Последно изменение със заповед: **няма издадена заповед за изменение в КККР**

Адрес на имота: **гр. Габрово, п.к. 5300, ул. МЛАДОСТ № 12, вх. В, ет. 1, ап. 1**

Самостоятелният обект се намира в **сграда № 6**, разположена в поземлен имот с идентификатор
14218.501.450

Предназначение на самостоятелния обект: **Жилище, апартамент**

Брой нива на обекта: **1**

Посочена в документа площ: **65.10 кв.м**

Прилежащи части: **маза № 12 - 3.51 кв.м., 1.234 % - ид.ч. от общ. ч. на сгр.**

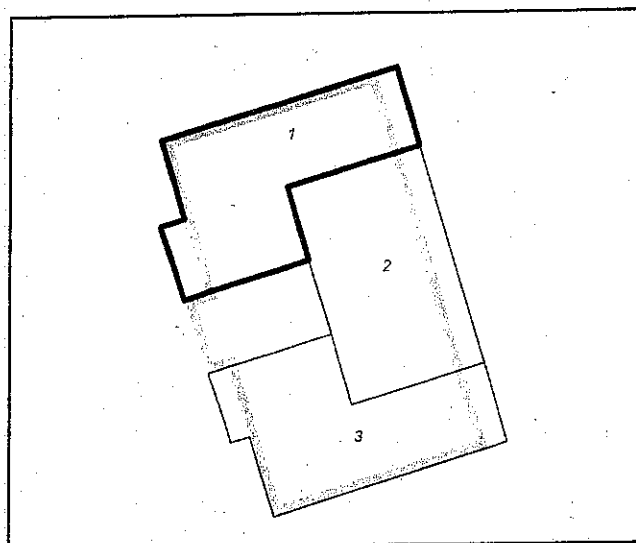
Ниво: **1**

Съседни самостоятелни обекти в сградата:

На същия етаж: **14218.501.450.6.2**

Под обекта: **няма**

Над обекта: **14218.501.450.6.4**




Собственици:

1. **000215630, ОБЩИНА ГАБРОВО**

Няма данни за идеалните части

Акт за частна общинска собственост № 539 от 10.03.1998г., издаден от ОБЩИНА ГАБРОВО

Схема **№ 15-454549-19.09.2017 г.** издадена въз основа на
документ с входящ **№ 01-283210-13.09.2017 г.**



/инж. Нели Лазарова/



РЕПУБЛИКА БЪЛГАРИЯ

МИНИСТЕРСТВОТО НА РЕГИОНАЛНОТО РАЗВИТИЕ И БЛАГОУСТРОЙСТВО И
МИНИСТЕРСТВОТО НА ПРАВОСЪДИЕТО

ОБЩИНА ГАБРОВО ОБЛАСТ ГАБРОВО

УТВЪРЖДАВАМ:

(подпис и печат) * *

КМЕТ НА ОБЩИНА:

ТАНЯ ВЕНКОВА ХРИСТОВА

ЕИК: 000215630

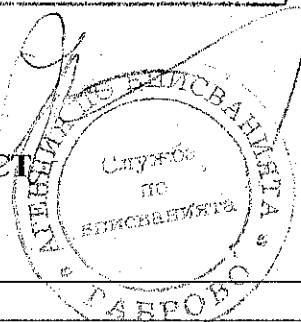
Вписване по ЗС/ПВ

Служба по вписванията гр. Габрово	
Вх. рег. №	2994 / 15-11-2017 г.
Акт №	105 том VIII / дело № - / 20 г.
Партидна книга: том	39504 стр.
Имотна партида	
Д.Т.	кв. № / 20 г.
Съгласно по вписванията:	

АКТ № 2412

ЗА ЧАСТНА ОБЩИНСКА СОБСТВЕНОСТ

Регистър VI -
Досие 2412ч



1.ДАТА НА СЪСТАВЯНЕ	03.10.2017 г.
2.ПРАВНО ОСНОВАНИЕ	Чл.59, ал.1 от Закона за общинската собственост и Схема № 15-454549-19.09.2017 г. на Служба по геодезия, картография и кадастр гр. Габрово
3.ВИД И ОПИСАНИЕ НА ИМОТА	Апартамент №1 (едно), ет.1 (едно), вх.В, със застроена площ - 65.10 (шестдесет и пет кв.м и десет кв.дм.) кв.м., състоящ се от две стаи, кухня, баня - WC, входно антре и две тераси, заедно с прилежащата маза № 12 (дванадесет) - по арх.проект, със светла площ 3.51 (три кв.м и петдесет и един кв.дм.) кв.м., 1.234 % (един процент и двеста тридесет и четири хилядни от процента) идеални части от общите части на сградата и заедно с правото на строеж върху УПИ I от кв. 50 по плана на гр.Габрово - I етап. Построен: 1974 г. (хиляда деветстотин седемдесет и четвърта).
4.МЕСТОНАХОЖДЕНИЕ НА ИМОТА	Област Габрово, община Габрово, гр. ГАБРОВО ул. Младост № 12, вх. В, ет. 1, ап. 1 Кадастрален идентификатор 14218.501.450.6.1 по КК и КР на гр.Габрово, одобрени със Заповед РД-18-64/26.10.2007 г. на Изп. директор на АГКК, УПИ I от кв.50 по плана на гр.Габрово, I етап, одобрен с Решение № 236/28.03.2001 г.на Общински съвет Габрово
5.ГРАНИЦИ НА ИМОТА	На апартамента: На същия етаж - 14218.501.450.6.2; Под обекта - няма; Над обекта - 14218.450.6.4. На мазата: отгоре - ап.№2; отдолу - няма; север - коридор; изток - маза на ап.№ 7; юг - маза на ап.№ 22, запад - маза на ап.№ 24
6.ДАНЪЧНА ОЦЕНКА НА ИМОТА КЪМ МОМЕНТА НА УТВЪРЖДАВАНЕ НА АКТА:	15057.50 (петнадесет хиляди петдесет и седем лв. и петдесет ст)


8.НОМЕР И ДАТА НА
СЪСТАВЕНИ ПО-РАНО
АКТОВЕ

АОС № 539 / 10 март 1998 г.

9.ПРЕДОСТАВЕНИ ПРАВА ЗА УПРАВЛЕНИЕ:

10.АКТОСЪСТАВИТЕЛ:

Желязка Съботинова Иванова - ст.експерт


.....
(Подпис)

11.ЗАБЕЛЕЖКИ: