



РЕПУБЛИКА БЪЛГАРИЯ

МИНИСТЕРСТВО НА РЕГИОНАЛНОТО РАЗВИТИЕ И БЛАГОУСТРОЙСТВО И  
МИНИСТЕРСТВО НА ПРАВОСЪДИЕТО

ОБЩИНА ГАБРОВО ОБЛАСТ ГАБРОВО

УТВЪРЖДАВАМ: .....

(подпис и печат) \*

КМЕТ НА ОБЩИНА:

ТАНЯ ВЕНКОВА ХРИСТОВА

ЕИК: 000215630


Вписване по ЗС/ПВ

Служба по Вписванията гр. Габрово  
Вх. рег. № 612 10.09.2015 г.  
Актив 135 том II / дело № - / 20 г.  
Наредбата/таблица: том стр.  
Имотна карта № 44646, 44647  
Д.Т. ка. № / 20 г.  
Седил по Вписванията:

АКТ № 2025

ЗА ЧАСТНА ОБЩИНСКА СОБСТВЕНОСТ

Регистър VI  
Досие 2025ч



1.ДАТА НА СЪСТАВЯНЕ	04.03.2015 г.
2.ПРАВНО ОСНОВАНИЕ	Чл.59, ал.1 от Закона за общинската собственост и Скица №15-438983-28.11.2014 г. на Служба по геодезия, картография и кадастър, гр. Габрово
3.ВИД И ОПИСАНИЕ НА ИМОТА	1. Поземлен имот с идентификатор 73290.615.80 (седем три две девет нула точка шест едно пет точка осем нула) по кадастралната карта и кадастралните регистри на гр. Габрово, застроен. Площ: 2161(две хиляди сто шестдесет и един) кв.м. Трайно предназначение на територията: Урбанизирана. Начин на трайно ползване: За друг обществен обект, комплекс. 2. Сграда с идентификатор 73290.615.80.1(седем три две девет нула точка шест едно пет точка осем нула точка едно), застроена площ 231 (двеста тридесет и един) кв.м., брой етажи 1 (един) и сутерен с площ 147.20 (сто четиридесет и седем кв.м и двадесет кв.дм.), построена през 1932 (хиляда деветстотин тридесет и втора) год., предназначение: Друг вид обществена сграда. Вид конструкция : Масивна - М1.
4.МЕСТОНАХОЖДЕНИЕ НА ИМОТА	Област Габрово, община Габрово, С. ТРЪНИТО Кадастрален идентификатор 73290.520.173 по КК и КР одобри с заповед № РД-18-50831.08.2007 г. на изп.директор на АГКК. Парцел УПИ I-252 по плана на с.Трънито, одобрен със заповед № 357/03.03.1982 г.
5.ГРАНИЦИ НА ИМОТА	поземлени имоти: 73290.615.61, 73290.615.78, 73290.615.103, 73290.615.81,.
6.ДАНЪЧНА ОЦЕНКА НА ИМОТА КЪМ МОМЕНТА НА УТВЪРЖДАВАНЕ НА АКТА:	10 086.30 (десет хиляди осемдесет и шест лв. и тридесет ст.)

7.СЪСОБСТВЕНИЦИ


8.НОМЕР И ДАТА НА  
СЪСТАВЕНИ ПО-РАНО  
АКТОВЕ

АОС № 827 / 09 април 2001 г.

9.ПРЕДОСТАВЕНИ ПРАВА ЗА УПРАВЛЕНИЕ:

10.АКТОСЪСТАВИТЕЛ:

Желязка Съботинова Иванова - ст.експерт



(Подпис)

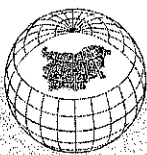
11.ЗАБЕЛЕЖКИ:

1.Данъчна оценка на поземления имот:

- 3941.70 лв.

2.Данъчна оценка на сградата

- 6144.60 лв.



АГЕНЦИЯ ПО ГЕОДЕЗИЯ,  
КАРТОГРАФИЯ И КАДАСТЪР

София 1618, кв. Павлово, ул. Мусала №1  
Тел.: 02/818 83 83, Факс: 02/956 53 33  
ACAD@CADASTRE.BG • WWW.CADASTRE.BG

стр. 1 от 2

## СЛУЖБА ПО ГЕОДЕЗИЯ, КАРТОГРАФИЯ И КАДАСТЪР - ГР. ГАБРОВО

5300, Пл. "ВЪЗРАЖДАНЕ" №5, ет.4, 066/801644,  
gabrovo@cadastre.bg, БУЛСТАТ:130362903

### СКИЦА НА ПОЗЕМЛЕН ИМОТ № 15-345041-19.07.2017 г.

Поземлен имот с идентификатор 73290.615.80

С. Трънито, общ. Габрово, обл. Габрово

По кадастралната карта и кадастралните регистри, одобрени със Заповед РД-18-50/31.08.2007 г.

на ИЗПЪЛНИТЕЛЕН ДИРЕКТОР НА АГКК

Последно изменение със заповед: няма издадена заповед за изменение в КККР

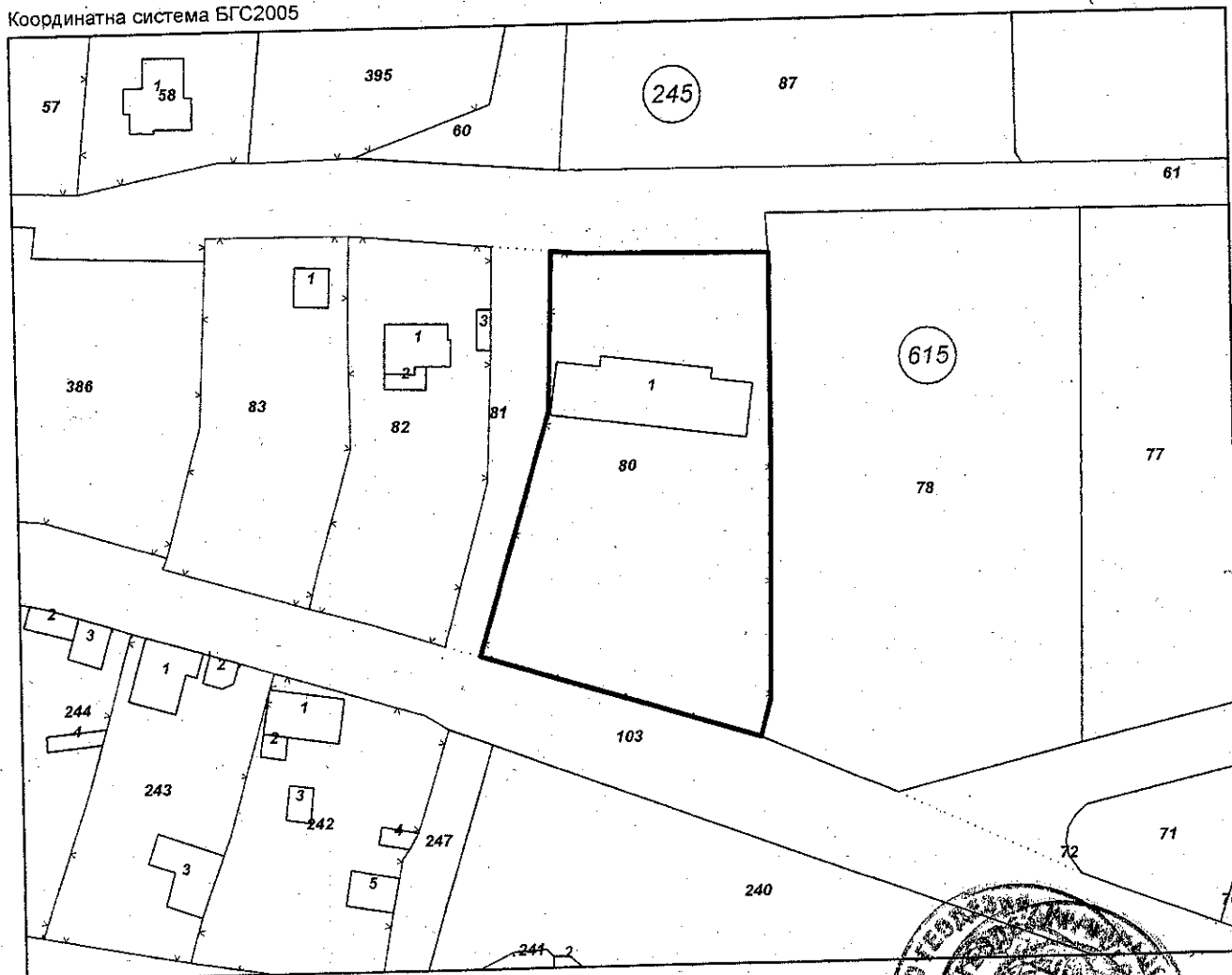
Адрес на поземления имот: с. Трънито, п.к. 5339

Площ: 2160 кв.м

Трайно предназначение на територията: Урбанизирана

Начин на трайно ползване: За друг обществен обект, комплекс

Координатна система БГС2005




М 1:1000

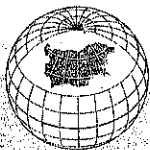
Номер по предходен план: 252, квартал: 27, парцел: 1

Съседи: 73290.615.78, 73290.615.61, 73290.615.81, 73290.615.103

Скица № 15-345041-19.07.2017 г. издадена въз основа на документ с входящ № 01-217880-18.07.2017 г.



Инж. Нели Пазарова



АГЕНЦИЯ ПО ГЕОДЕЗИЯ,  
КАРТОГРАФИЯ И КАДАСТЪР

София 1618, кв. ПАВЛОВО, ул. МУСАЛИ №1  
ТЕЛ.: 02/818 83 83, ФАКС: 02/955 53 33  
ACAD@CADASTRE.BG • WWW.CADASTRE.BG

стр. 2 от 2

Собственици:

1. **000215630, ОБЩИНА ГАБРОВО**

Няма данни за идеалните части

Акт за частна общинска собственост № 135 том II рег. 612 от 10.03.2015г., издаден от АВ - СЛУЖБА ПО  
ВПИСВАНИЯТА - ГР. ГАБРОВО

Сгради, които попадат върху имота

1. Сграда **73290.615.80.1**: застроена площ **231 кв.м.**, брой етажи **1**, предназначение: **Друг вид  
обществена сграда**



Скица № **15-345041-19.07.2017 г.** издадена въз основа на  
документ с входящ № **01-217880-18.07.2017 г.**

/инж. Нели Пазарова/