

РЕПУБЛИКА БЪЛГАРИЯ

МИНИСТЕРСТВОТО НА РЕГИОНАЛНОТО РАЗВИТИЕ И БЛАГОУСТРОЙСТВО И
МИНИСТЕРСТВОТО НА ПРАВОСЪДИЕТО

ОБЩИНА ГАБРОВО ОБЛАСТ ГАБРОВО

УТВЪРЖДАВАМ:

(подпис и печат)

КМЕТ НА ОБЩИНА:

ТАНЯ ВЕНКОВА ХРИСТОВА

ЕИК: 000215630



Вписване по ЗС/ПВ

Служба по вписванията гр. Габрово	
Вх. рег. № 1329	30-06-2020 г.
Акту № 1329	том IV / дело № 633 / 20
Партидна книга: том	стр. 1329
Имотна партида	41150
Д.Т.	кв. № 20
Съдия по вписванията	

АКТ № 2508

ЗА ЧАСТНА ОБЩИНСКА СОБСТВЕНОСТ



Регистър VI
Досие 2508ч

1.ДАТА НА СЪСТАВЯНЕ	24.06.2020 г.
2.ПРАВНО ОСНОВАНИЕ	Чл.59, ал.1 от Закона за общинската собственост и Схема № 15-448996-01.06.2020 г. на Служба по геодезия, картография и кадастър гр. Габрово
3.ВИД И ОПИСАНИЕ НА ИМОТА	Апартамент №3 (три), ет.1 (едно), вх.Б, със застроена площ - 63.39 (шестдесет и три кв.м и тридесет и девет кв.дм.) кв.м., състоящ се от две стаи, кухня, санитарен възел, входно антре и две тераси, заедно с прилежащата маза № 14 (четирнадесет), с площ 2.44 (два кв.м и четиридесет и четири кв.дм.) кв.м., 1.192% (един процент и сто деветдесет и две хилядни) идеални части от общите части на сградата, равняващи се на 6.00 (шест) кв.м. и заедно с правото на строеж върху УПИ I- общ.жилищно строителство от кв. 65 по плана на гр.Габрово, I етап. Година на построяване: 1978 г. (хиляда деветстотин седемдесет и осма).
4.МЕСТОНАХОЖДЕНИЕ НА ИМОТА	Област Габрово, община Габрово, гр. ГАБРОВО кв. Голо бърдо, ул. Зелена ливада № 13, вх. Б, ет. 1, ап. 3 Кадастрален идентификатор 14218.501.754.2.3 по КК и КР на гр.Габрово, одобрени със Заповед РД-18-64/26.10.2007 г. на Изп. директор на АГКК, УПИ I от кв.6 по плана на гр.Габрово - I етап, одобрен с Решение № 236/28.03.2001 г.на Общински съвет Габрово
5.ГРАНИЦИ НА ИМОТА	На апартамента: на същия етаж - 14218.501.754.2.2; под обекта - няма; над обекта - 14218.501.754.2.6. На мазата: отгоре - Ап.№ 2; отдолу - няма; север - коридор; изток - маза на Ап.№ 13; юг - маза на Ап.№ 16; запад - маза на Ап.№ 17.
6.ДАНЪЧНА ОЦЕНКА НА ИМОТА КЪМ МОМЕНТА НА УТВЪРЖДАВАНЕ НА АКТА:	13 860.10 (тринадесет хиляди осемстотин и шестдесет лв. и десет ст.)

7.СЪСОБСТВЕНИЦИ


8.НОМЕР И ДАТА НА
СЪСТАВЕНИ ПО-РАНО
АКТОВЕ

АОС № 681/11 юни 2007 г.

9.ПРЕДОСТАВЕНИ ПРАВА ЗА УПРАВЛЕНИЕ:

10.АКТОСЪСТАВИТЕЛ:

Желязка Съботинова Иванова - гл.експерт



(Подпис)

11.ЗАБЕЛЕЖКИ:



**АГЕНЦИЯ ПО ГЕОДЕЗИЯ,
КАРТОГРАФИЯ И КАДАСТЪР
СЛУЖБА ПО ГЕОДЕЗИЯ, КАРТОГРАФИЯ И КАДАСТЪР - ГР. ГАБРОВО**

5300, Пл. "БЪЗРАЖДАНЕ" №5, ет.4, 066/801644,
gabrovo@cadastre.bg, БУЛСТАТ:130362903

София 1618, ул. Мусала №1
ТЕЛ.: 02/818 83 83, ФАКС: 02/965 33 83
ACAD@CADASTRE.BG • WWW.CADASTRE.BG

**СХЕМА № 15-448996-01.06.2020 г.
НА САМОСТОЯТЕЛЕН ОБЕКТ В СГРАДА**

с идентификатор **14218.501.754.2.3**

Гр. Габрово, общ. Габрово, обл. Габрово

По кадастралната карта и кадастралните регистри, одобрени със **Заповед РД-18-64/26.10.2007 г.**
на **ИЗПЪЛНИТЕЛЕН ДИРЕКТОР НА АГКК**

Последно изменение на кадастралната карта и кадастралните регистри, засягащо самостоятелния обект
е от **01.06.2020 г.**

Адрес на имота: **гр. Габрово, п.к. 5300, ул. "ЗЕЛЕНА ЛИВАДА" № 13, вх. Б, ет. 1, ап. 3**

Самостоятелният обект се намира на етаж **1** в сграда с идентификатор **14218.501.754.2**,
предназначение: **Жилищна сграда - многофамилна**

Сградата е разположена в поземлен имот с идентификатор **14218.501.754**

Предназначение на самостоятелния обект: **Жилище, апартамент**

Брой нива на обекта: **1**

Посочена в документа площ: **63.39 кв.м**

Прилежащи части: **маза № 14 - 2.44 кв.м., 1.192 - 6,00 кв.м.**

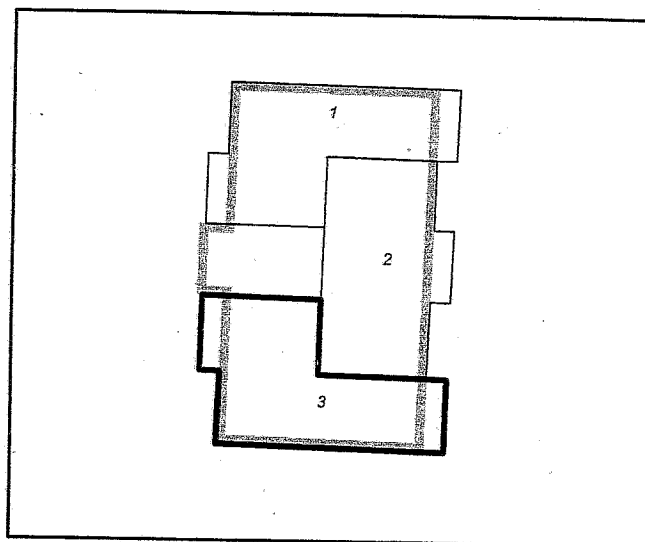
Ниво: **1**

Съседни самостоятелни обекти в сградата:

На същия етаж: **14218.501.754.2.2**

Под обекта: **няма**

Над обекта: **14218.501.754.2.6**




Собственици по данни от КРНИ:

1. 000215630, ОБЩИНА ГАБРОВО

Няма данни за идеалните части

Акт за частна общинска собственост № 80 том 11 рег. 2976 от 11.06.2007г., издаден от АВ - СЛУЖБА ПО
ВПИСВАНИЯТА - ГР. ГАБРОВО

Схема № 15-448996-01.06.2020 г. издадена въз основа на
заявление с входящ № 01-207693-26.05.2020 г.



инж. Нели Лазарова/