

РЕПУБЛИКА БЪЛГАРИЯ  
МИНИСТЕРСТВО НА РЕГИОНАЛНОТО РАЗВИТИЕ И БЛАГОУСТРОЙСТВОТО

ОБЩИНА ГАБРОВО ОБЛАСТ ГАБРОВО

Вписване по ЗС/ПВ

УТВЪРЖДАВАМ:

(подпис и печат)


КМЕТ НА ОБЩИНА:  
БОГОМИЛ КОЛЕВ БЕЛЧЕВ  
(име, презиме, фамилия)

ВПИСВА СЕ В УОМ 1828  
ВХОДЯЩ № 2322/16 05/07  
ПАРТИДА: 223 40/1968  
Съгласно вписването:

АКТ N:711  
ЗА ПУБЛИЧНА ОБЩИНСКА СОБСТВЕНОСТ

Регистър: 1  
Картотека: 4  
Досие(РЗ): 711

1.ДАТА НА СЪСТАВЯНЕ	07.05.2007 год.
2.ПРАВНО ОСНОВАНИЕ	Чл.2, ал.1, т.2 от ЗОС, Решение № 12 от 06.02.1997 г. на Общински съвет Габрово и Заповед № 576/30.03.2006 г. на кмета на Община Габрово
3.ВИД И ОПИСАНИЕ НА ИМОТА	1. Урегулиран поземлен имот ХП-59/единадесет римско - петдесет и девет/ от кв.4/четири/ по плана на с.Боженците, общ.Габрово, с площ 1 038 /хиляда тридесет и осем/ кв.м. 2. Сграда на два етажа, частично със сутерен ЗП 87.40/осемдесет и седем и 0.40/ кв.м. 3. Сграда на един етаж, със сутерен и навес ЗП 51.60/петдесет и един и 0.60/ кв.м. 4. Сграда на един етаж с навес ЗП 42.00/четиридесети два/ кв.м. 5. Сграда на един етаж ЗП 26.20/двадесети шест и 0.20/ кв.м. 6. Външна тоалетна ЗП 10.00/десет/ кв.м.
4.МЕСТОНАХОЖДЕНИЕ НА ИМОТА:	Област Габрово, Община Габрово, с.Боженците, кв.4
5.ГРАНИЦИ НА ИМОТА:	- североизток: УПИ XII КК "Почивно дело" озеленяване, складова база; - изток: УПИ X-60; - юг: ул. о.т. 57-56; - изток: ул. о.т. 56-55.
6.ДАНЪЧНА ОЦЕНКА НА ИМОТА КЪМ МОМЕНТА НА УТВЪРЖДАВАНЕ НА АКТА.	1. 1 826.90 /хиляда осемстотин двадесет и шест лева и деветдесет стотинки/лв. 2. 3 167.60 /три хиляди сто шестдесет и седем лева и шестдесет стотинки/ лв. 3. 1 017.10/хиляда и седемнадесет лева и десет стотинки/ лв. 4. 200.10/двеста лева и десет стотинки/ лв. 5. 354.20/триста петдесет и четири лева и двадесет стотинки/ лв. 6. 46.50/четиридесет и шест лева и петдесет стотинки/ лв.

7. БИВШ СОБСТВЕНИК НА ИМОТА	Държавата
8. СЪСОБСТВЕНИЦИ	няма
9. НОМЕР И ДАТА НА СЪСТАВЕНИ ПО-РАНО АКТОВЕ	АДС № 2 от 26.12.1986 г. изд. от ОБНС Габрово
10. ПРЕДОСТАВЕНИ ПРАВА ЗА УПРАВЛЕНИЕ	
11. УЧРЕДЕНИ ИЛИ ВЪЗНИКНАЛИ ОГРАНИЧЕНИ ВЕЩНИ ПРАВА ВЪРХУ ИМОТА	
12. АКТОСЪСТАВИТЕЛ Милка Атанасова Мирчева - гл. специалист	
Подпис 	
13. ЗАБЕЛЕЖКИ	



АГЕНЦИЯ ПО ГЕОДЕЗИЯ,  
КАРТОГРАФИЯ И КАДАСТЪР

СЛУЖБА ПО ГЕОДЕЗИЯ, КАРТОГРАФИЯ И КАДАСТЪР - ГР. ГАБРОВО

5300, Пл. "ВЪЗРАЖДАНЕ" №5, ет.4, 066/801644,  
gabrovo@cadastre.bg, БУЛСТАТ:130362903

София 1618, ул. Мусала №1  
ТЕЛ.: 02/818 83 83, ФАКС: 02/955 53 33  
ACAD@CADASTRE.BG, WWW.CADASTRE.BG

**КОМБИНИРАНА СКИЦА**  
**№ 15-625399-15.07.2020 г.**

За пълна или частична идентичност  
на границите на поземлен имот с идентификатор **04964.501.59**

С. Боженците, общ. Габрово, обл. Габрово

По кадастралната карта и кадастралните регистри, одобрени със Заповед РД-18-1961/13.12.2018 г.  
на **ИЗПЪЛНИТЕЛЕН ДИРЕКТОР НА АГКК**

Последно изменение на кадастралната карта и кадастралните регистри, засягащо поземления имот е  
със Заповед 18-6325-13.07.2020 г. на **НАЧАЛНИК НА СГКК - ГАБРОВО**

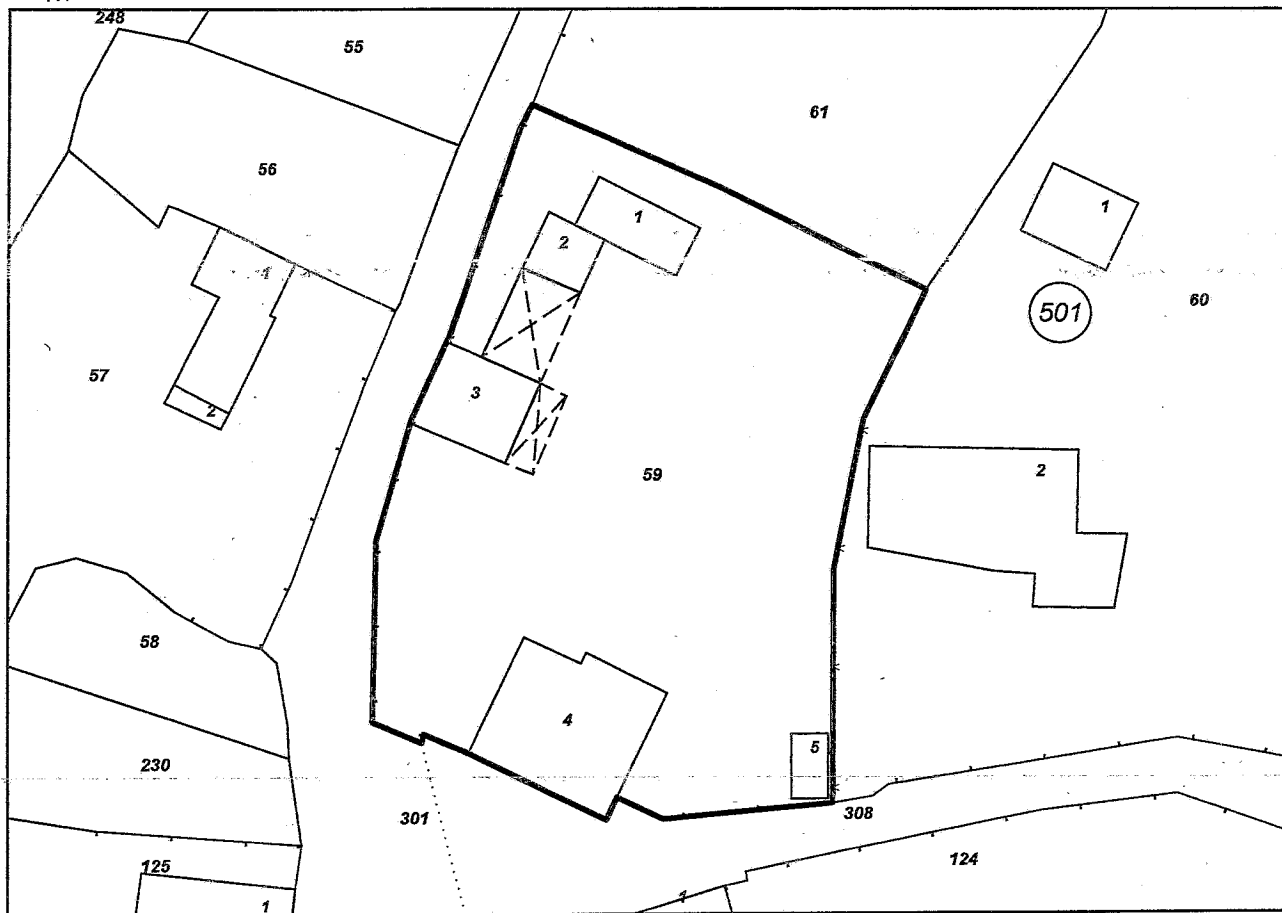
Адрес на поземления имот: с. Боженците, п.к. 5349, с.о. БОЖЕНЦИТЕ

Площ: **1192 кв. м**

Трайно предназначение на територията: **Урбанизирана**

Начин на трайно ползване: **Ниско застрояване (до 10 m)**

Координатна система ККС2005



М 1:500

Стар идентификатор: няма

Номер по предходен план: 59, квартал: 4, парцел: XI-59

Съседи: 04964.501.308, 04964.501.60, 04964.501.61, 04964.501.301

Скица № 15-625399-15.07.2020 г. е издадена въз основа на  
заявление с входящ № 01-300315-13.07.2020 г.

Изработил:

Петя Тихова

Н-к на СГКК - ГР. ГАБРОВО:

/инж. Нели Лазарова/



Собственици по данни от КРНИ:

1. **000215630, ОБЩИНА ГАБРОВО**

площ 1038 кв. м от правото на собственост

Акт за публична общинска собственост № 28 том 9 рег. 2322 от 16.05.2007г., издаден от АВ - СЛУЖБА  
ПО ВПИСВАНИЯТА - ГР. ГАБРОВО

Носители на други вещни права по данни от КРНИ:  
**няма данни**

**Сгради, които попадат върху имота**

1. Сграда **04964.501.59.1**: застроена площ **26 кв. м**, брой етажи **1**, предназначение: **Друг вид сграда за обитаване**

2. Сграда **04964.501.59.2**: застроена площ **16 кв. м**, брой етажи **1**, предназначение: **Друг вид сграда за обитаване**

3. Сграда **04964.501.59.3**: застроена площ **39 кв. м**, брой етажи **1**, предназначение: **Друг вид сграда за обитаване**


4. Сграда **04964.501.59.4**: застроена площ **90 кв. м**, брой етажи **2**, предназначение: **Жилищна сграда - еднофамилна**

5. Сграда **04964.501.59.5**: застроена площ **11 кв. м**, брой етажи **1**, предназначение: **Селскостопанска сграда**

Скица № **15-625399-15.07.2020** г. е издадена въз основа на  
заявление с входящ № **01-300315-13.07.2020** г.

Изработил:

**Петя Тихова**



Н-к на СГКК - ГР. ГАБРОВО:

**/инж. Нели Лазарова/**