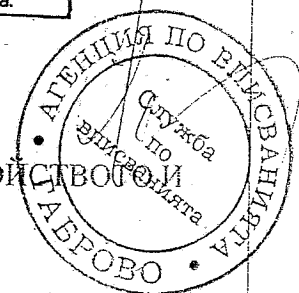


ВПИСВА СЕ В ТОМ
ВХОДЯЩ № 213273008.2010
ПАРТИДА: 11237
Съдия по вписванията:



РЕПУБЛИКА БЪЛГАРИЯ
МИНИСТЕРСТВО НА РЕГИОНАЛНОТО РАЗВИТИЕ И БЛАГОУСТРОЙСТВОТО
МИНИСТЕРСТВО НА ПРАВОСЪДИЕТО

ОБЩИНА ГАБРОВО ОБЛАСТ ГАБРОВО

Вписване по ЗС/ПВ

Служба по вписванията гр.Габрово

УТВЪРЖДАВАМ:.....

(подпис и печат)

КМЕТ НА ОБЩИНА
НИКОЛАЙ ЦВЕТАНОВ СИРАКОВ
Община Габрово с ЕИК 000215630



СЪДИЯ ПО ВПИСВАНИЯТА:

АКТ N:1500
ЗА ЧАСТНА ОБЩИНСКА СОБСТВЕНОСТ

Регистър: 2

Досие: 1500

1.ДАТА НА СЪСТАВЯНЕ	30.08.2010 год.
2.ПРАВНО ОСНОВАНИЕ	Чл. 59 от Закона за общинската собственост
3.ВИД И ОПИСАНИЕ НА ИМОТА	Самостоятелен обект със застроена площ 112.00/сто и дванадесет/ кв.м. заедно с 3.864 % /три цяло и осемстотин шестдесет и четири процента/ идеални части от общите части на сградата, находящ се на партерен етаж на 9/девет/ етажнен жилищен блок, построен по метода ППП през 1976/хиляда деветстотин седемдесет и шеста/ год. Идентификатор на обекта по КК на гр.Габрово - 14218.515.145.8.30/четиринадесет хиляди двеста и осемнадесет, точка, петстотин и петнадесет, точка, сто четиридесет и пет, точка, осем, точка, тридесет/.
4.МЕСТОНАХОЖДЕНИЕ НА ИМОТА:	Област Габрово, Община Габрово, гр.Габрово, ул. Македония № 1, УПИ VI от кв. 111 по плана на ЦГЧ - гр.Габрово, одобрен със Заповед РД-02-14-238/24.06.1987 г., представляващ ПИ 14218.515.145 по КК.
5.ГРАНИЦИ НА ИМОТА:	североизток - стълбище на жил.блок и офиси/14218.515.145.29/; югоизток - двор/ПИ 14218.515.145/; югозапад - двор/ПИ 14218.515.145/; северозапад - двор/ПИ 14218.515.145/ и вход на жил.блок. Под обекта: няма; Над обекта: 14218.515.145.8.1 и 14218.515.145.8.2
6.ДАНЪЧНА ОЦЕНКА НА ИМОТА КЪМ МОМЕНТА НА УТВЪРЖДАВАНЕ НА АКТА.	73 091.50 лв. /седемдесет и три хиляди деветдесет и един лева и петдесет стотинки/

7. СЪСОБСТВЕНИЦИ	няма
8. НОМЕР И ДАТА НА СЪСТАВЕНИ ПО-РАНО АКТОВЕ	АОС № 528/04.02.1998 г.
9. ПРЕДОСТАВЕНИ ПРАВА ЗА УПРАВЛЕНИЕ	
	
10. АКТОСЪСТАВИТЕЛ инж. Желязка Съботинова Иванова - ст. експерт в отдел "Общинска собственост"	
Подпис 	
11. ЗАБЕЛЕЖКИ	



АГЕНЦИЯ ПО ГЕОДЕЗИЯ,
КАРТОГРАФИЯ И КАДАСТЪР

София 1618, кв. ПАВЛОВО, ул. Мусала №1
ТЕЛ.: 02/818 83 83, ФАКС: 02/955 53 30
ACAD@CADASTRE.BG • WWW.CADASTRE.BG

СЛУЖБА ПО ГЕОДЕЗИЯ, КАРТОГРАФИЯ И КАДАСТЪР - ГР. ГАБРОВО

5300, Пл. "ВЪЗРАЖДАНЕ" №5, ет.4, 066/801644,
gabrovo@cadastre.bg, БУЛСТАТ:130362903

СХЕМА № 15-708046-03.10.2018 г. НА САМОСТОЯТЕЛЕН ОБЕКТ В СГРАДА

с идентификатор 14218.515.145.8.30

Гр. Габрово, общ. Габрово, обл. Габрово

По кадастралната карта и кадастралните регистри, одобрени със Заповед РД-18-64/26.10.2007 г.
на ИЗПЪЛНИТЕЛЕН ДИРЕКТОР НА АГКК

Последно изменение със заповед: КД-14-07-102/21.04.2010 г. на НАЧАЛНИК НА СГКК - ГАБРОВО

Адрес на имота: гр. Габрово, п.к. 5300, ул. МАКЕДОНИЯ № 1, ет. 0

Самостоятелният обект се намира в сграда № 8, разположена в поземлен имот с идентификатор
14218.515.145

Предназначение на самостоятелния обект: За търговска дейност

Брой нива на обекта: 1

Посочена в документа площ: 112.00 кв.м

Прилежащи части: 3,864 % ид.ч.от общ.ч. на сгр.

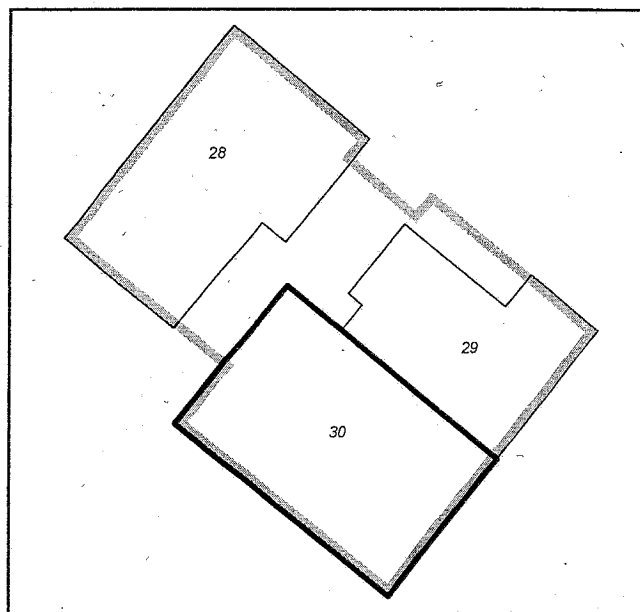
Ниво: 1

Съседни самостоятелни обекти в сградата:

На същия етаж: 14218.515.145.8.29

Под обекта: няма

Над обекта: 14218.515.145.8.1, 14218.515.145.8.2



Собственици:

1. 000215630, ОБЩИНА ГАБРОВО

Няма данни за идеалните части

Акт за частна общинска собственост № 178 том VI рег. 2132 от 30.08.2010г., издаден от АВ - СЛУЖБА ПО
ВПИСВАНИЯТА - ГР. ГАБРОВО

Схема № 15-708046-03.10.2018 г. издадена въз основа на
документ с входящ № 01-379782-02.10.2018 г.



/инж. Нели Пазарова/