

CadIS v4

**СКИЦА**  
 № 248/10.04.2019 г.  
 М 1:1000

На новообразуван имот No 19, кадастрален район 512, по плана на новообразуваните имоти на местност БРУСОВЕТЕ землище на с. Донино, код по ЕКАТТЕ 22959, община Габрово, одобрен със заповед No 427/13.12.2005 г. на областния управител на област Габрово.

Новообразуваният имот е собственост на:

1. ОБЩИНА ГАБРОВО, ЕГН: 000215630,

адрес: гр. Габрово, пл. ВЪЗРАЖДАНЕ No. 3, п.код 5342

Площ на новообразувания имот: 653.57 кв.м.

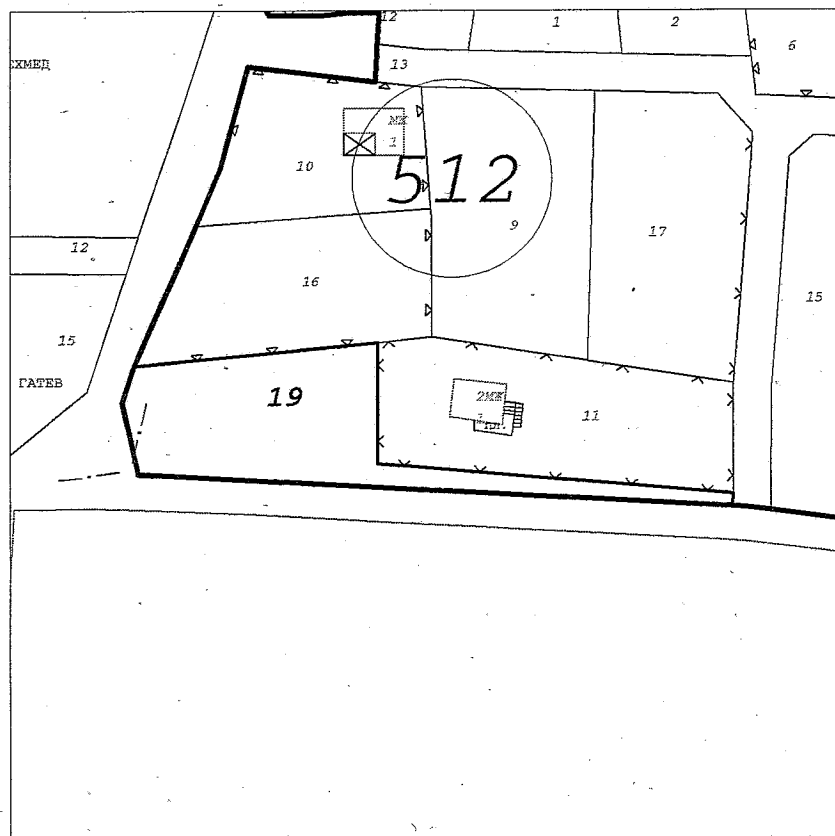
Вид територия: извън строителните граници,

Начин на трайно ползване: за земеделски труд и отдых/съгласно § 4 пт ПЗР на ЗСПЗЗ/.

Ограничения на собствеността: няма

При съседи на имота:

1. имот No 512.16 на ОБЩИНА ГАБРОВО
2. имот No 512.13 път на ОБЩИНА ГАБРОВО
3. имот No 512.11 на Валентин Тошев Найденов
4. имот по КК на 3-ще Донино



Изработил: .....

/ Хр. Буров /

Заверил: .....

/ инж. С. Корназова /

Община: Габрово





РЕПУБЛИКА БЪЛГАРИЯ

МИНИСТЕРСТВОТО НА РЕГИОНАЛНОТО РАЗВИТИЕ И БЛАГОУСТРОЙСТВО И  
МИНИСТЕРСТВОТО НА ПРАВОСЪДИЕТО

ОБЩИНА ГАБРОВО ОБЛАСТ ГАБРОВО

УТВЪРЖДАВАМ: .....

(подпис и печат)

КМЕТ НА ОБЩИНА:

ТАНЯ ВЕНКОВА ХРИСТОВА

ЕИК: 000215630


Служба по вписванията гр. Габрово	
Вх. рег. №	158 Вписване по ЗС/ПВ
Акт №	84 том V /дело № - /20 г.
Партична книга: том	52432 стр.
Имотна партия	
Д.Т.	кв. № 1 20 г.
Съдия по вписванията:	

АКТ № 2335

ЗА ЧАСТНА ОБЩИНСКА СОБСТВЕНОСТ

Регистър VI

Досие 2335ч




1.ДАТА НА СЪСТАВЯНЕ	10.06.2016 г.
2.ПРАВНО ОСНОВАНИЕ	Чл.2, ал.1, т.1 от Закона за общинската собственост, Заповед № 427 от 13.12.2005 г. на Областен управител на област Габрово и скица №273/24.02.2016 г.,изд. от Община Габрово
3.ВИД И ОПИСАНИЕ НА ИМОТА	Земеделска земя <b>Новообразуван имот № 19</b> /седемдесети /, кадастрален район 512 / петстотин и дванадесети/ по плана на новообразуваните имоти на местност Брусовете, землище на с. Донино, код по ЕКАТТЕ 22959 /двадесет и две хиляди деветстотин петдесет и девет/, община Габрово, одобрен със Заповед № 427 от 13.12.2005 г. на Областния управител на област Габрово, незастроен Площ - 653.57 кв.м. /шестстотин петдесет и три цяло и 0.57 кв.м. / Вид територия: извън строителните граници Начин на трайно ползване: пасище, мера
4.МЕСТОНАХОЖДЕНИЕ НА ИМОТА	Област Габрово, община Габрово, С. ДОНИНО м. Брусовете Кадастрален идентификатор 22959.512.19 ( две две девет пет девет точка пет едно две точка едно девет );
5.ГРАНИЦИ НА ИМОТА	- имот № 512.16; - имот № 512.13; - имот № 512.11.
6.ДАНЪЧНА ОЦЕНКА НА ИМОТА КЪМ МОМЕНТА НА УТВЪРЖДАВАНЕ НА АКТА:	21.97 лв.( двадесет и един лв. и деветдесет и седем ст.)

8.НОМЕР И ДАТА НА  
СЪСТАВЕНИ ПО-РАНО  
АКТОВЕ

9.ПРЕДОСТАВЕНИ ПРАВА ЗА УПРАВЛЕНИЕ:

10.АКТОСЪСТАВИТЕЛ:

Милка Атанасова Мирчева - гл.специалист




(Подпис)

11.ЗАБЕЛЕЖКИ:

С протокол от 10.04.2019г. се констатира за  
НТП на ПЧ 22959.512.19 по плана на новообразова-  
ните имоти, от пасищна земя да стане с кор 1610-  
за земеделски труд и отгич.

Уд.Борсин:  
Т.Христова  
Кмет



вписан:   
Т.Маркова  
и експерт