

АГЕНЦИЯ ПО ГЕОДЕЗИЯ,
КАРТОГРАФИЯ И КАДАСТЪР

София 1618, ул. Мусала №1
ТЕЛ.: 02/818 83 83, ФАКС: 02/955 53 33
ACAD@CADASTRE.BG • WWW.CADASTRE.BG
стр. 1 от 1

СЛУЖБА ПО ГЕОДЕЗИЯ, КАРТОГРАФИЯ И КАДАСТЪР - ГР. ГАБРОВО

5300, Пл. "ВЪЗРАЖДАНЕ" №5, ет.4, 066/801644,
gabrovo@cadastre.bg, БУЛСТАТ:130362903

СХЕМА № 15-406687-09.05.2019 г. НА САМОСТОЯТЕЛЕН ОБЕКТ В СГРАДА

с идентификатор 14218.504.353.9.7

Гр. Габрово, общ. Габрово, обл. Габрово

По кадастралната карта и кадастралните регистри, одобрени със Заповед РД-18-64/26.10.2007 г.
на ИЗПЪЛНИТЕЛЕН ДИРЕКТОР НА АГКК

Последно изменение със заповед: няма издадена заповед за изменение в КККР

Адрес на имота: гр. Габрово, п.к. 5300, ул. ХРИСТО БОТЕВ № 14, ет. 2, ап. 7

Самостоятелният обект се намира в сграда № 9, разположена в поземлен имот с идентификатор
14218.504.353

Предназначение на самостоятелния обект: Жилище, апартамент

Брой нива на обекта: 1

Посочена в документа площ: 76.60 кв.м

Прилежащи части: Маза № 7 - 3.48 кв.м., заедно с 1.85 % - 11.21 кв.м. идеални части от общите
части на сградата.

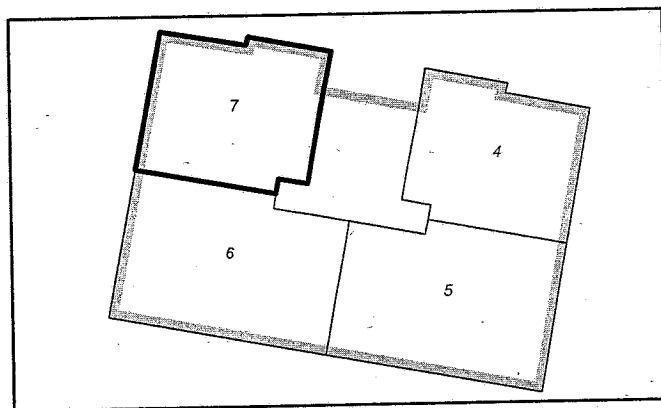
Ниво: 1

Съседни самостоятелни обекти в сградата:

На същия етаж: 14218.504.353.9.6

Под обекта: няма

Над обекта: 14218.504.353.9.11



Стар идентификатор: няма

Собственици:

1. 000215630, ОБЩИНА ГАБРОВО


Няма данни за идеалните части

Акт за общинска собственост № 173 том 3 рег. 1070 от 22.04.2019г., издаден от Служба по вписванията
гр.Габрово


Носители на други вещни права:

няма данни

Схема № 15-406687-09.05.2019 г. издадена въз основа на
документ с входящ № 01-200059-08.05.2019 г.



Инж. Вели Пазарова/



РЕПУБЛИКА БЪЛГАРИЯ

МИНИСТЕРСТВОТО НА РЕГИОНАЛНОТО РАЗВИТИЕ И БЛАГОУСТРОЙСТВО И
МИНИСТЕРСТВОТО НА ПРАВОСЪДИЕТО

ОБЩИНА ГАБРОВО ОБЛАСТ ГАБРОВО


УТВЪРЖДАВАМ:

(подпис и печат)

КМЕТ НА ОБЩИНА

ТАНЯ ВЕНКОВА ХРИСТОВА

ЕИК: 000215630



Вписване по ЗС/ПВ

Служба по вписванията гр. Габрово	
Вх. рег. №	1090 22-04-2019 г.
Акт №	143 том III / дело № /20 г.
Партидна книга: том	стр.
Имотна партида	20134
Д.Т.	кв. № 20 г.
Съгласно по вписванията:	

АКТ № 2466

ЗА ЧАСТНА ОБЩИНСКА СОБСТВЕНОСТ



Регистър VI

Досие 2466 ч

1.ДАТА НА СЪСТАВЯНЕ	18.04.2019 г.
2.ПРАВНО ОСНОВАНИЕ	Чл.59, ал.1 от Закона за общинската собственост и Схема № 15-264001-26.03.2019г. на Служба по геодезия, картография и кадастър гр. Габрово
3.ВИД И ОПИСАНИЕ НА ИМОТА	Апартамент № 7 (седем), ет. 2 (две), със застроена площ -76.60 (седемдесет и шест кв.м и шестдесет кв.дм.) кв.м., състоящ се от две стаи, кухня, санитарен възел, входно антре и една тераса, заедно с прилежащата маза № 7 (седем), с площ 3,48 (три кв.м и четиридесет и осем кв.дм.) кв.м., 1.85 % (един процент осемдесет пет хилядни от процента) идеални части от общите части на сградата и заедно с правото на строеж върху УПИ I за жилищно строителство и обществено обслужване от кв. 108 по плана на гр. Габрово, II етап, I част. Година на застрояване: 1965 (хиляда деветстотин шестдесет и пета)
4.МЕСТОНАХОЖДЕНИЕ НА ИМОТА	Област Габрово, община Габрово, гр. ГАБРОВО ул. Христо Ботев № 14, ет. 2, ап. 7 Кадастрален идентификатор 14218.504.353.9.7 по КК и КР на гр.Габрово, одобрени със Заповед РД-18-64/26.10.1.2007 г.
5.ГРАНИЦИ НА ИМОТА	На апартамента: На същия етаж - 14218.504.353.9.6; Под обекта - няма; Над обекта - 14218.504.353.9.11. На мазата: отгоре - Ап.№1; отдолу - няма; север - коридор; изток - двор; юг - маза на Ап.№15; запад - маза на Ап. № 8
6.ДАНЪЧНА ОЦЕНКА НА ИМОТА КЪМ МОМЕНТА НА УТВЪРЖДАВАНЕ НА АКТА:	33 942.10 (тридесет и три хиляди деветстотин четиридесет и два лв. и десет ст.)

7.СЪСОБСТВЕНИЦИ

8.НОМЕР И ДАТА НА
СЪСТАВЕНИ ПО-РАНО
АКТОВЕ

АОС № 498/10 декември 1997 г.

9.ПРЕДОСТАВЕНИ ПРАВА ЗА УПРАВЛЕНИЕ:

10.АКТОСЪСТАВИТЕЛ:

Желязка Съботинова Иванова - ст.експерт

.....
(Подпис)

11.ЗАБЕЛЕЖКИ: