

СЛУЖБА ПО ГЕОДЕЗИЯ, КАРТОГРАФИЯ И КАДАСТЪР - ГР. ГАБРОВО

5300, Пл. "ВЪЗРАЖДАНЕ" №5, ет.4, 066/801644,  
gabrovo@cadastre.bg, БУЛСТАТ:130362903

**СХЕМА № 15-106898-13.03.2017 г.**  
**НА САМОСТОЯТЕЛЕН ОБЕКТ В СГРАДА**

с идентификатор **14218.505.680.4.18**

Гр. Габрово, общ. Габрово, обл. Габрово

По кадастралната карта и кадастралните регистри, одобрени със Заповед РД-18-64/26.10.2007 г.  
на **ИЗПЪЛНИТЕЛЕН ДИРЕКТОР НА АГКК**

Последно изменение със заповед: **КД-14-07-462/12.11.2012 г.** на **НАЧАЛНИК НА СГКК - ГАБРОВО**

Адрес на имота: **гр. Габрово, п.к. 5300, ул. ЮРИЙ ВЕНЕЛИН № 16, ет. 0**

Самостоятелният обект се намира в **сграда № 4**, разположена в поземлен имот с идентификатор  
**14218.505.680**

Предназначение на самостоятелния обект: **За културна и обществена дейност**

Брой нива на обекта: **1**

Посочена в документа площ: **75.00 кв.м**

Прилежащи части: **7.12 % идеални части от общките части на сградата**

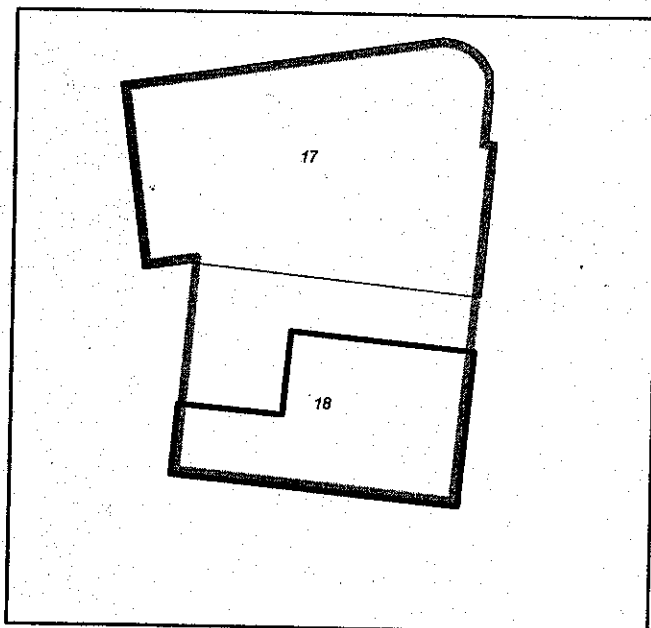
Ниво: **1**

Съседни самостоятелни обекти в сградата:

На същия етаж: **няма**

Под обекта: **няма**

Над обекта: **14218.505.680.4.2, 14218.505.680.4.1**



Собственици:

**1. 000215630, ОБЩИНА ГАБРОВО**

Няма данни за идеалните части

Акт за частна общинска собственост № 179 том X рег. 3324 от 17.12.2012г., издаден от АВ - СЛУЖБА ПО  
ВПИСВАНИЯТА - ГР. ГАБРОВО

Носители на други вещни права:  
**няма данни**




Схема № 15-106898-13.03.2017 г. издадена въз основа на  
документ с входящ № 01-67147-09.03.2017 г.





## РЕПУБЛИКА БЪЛГАРИЯ

МИНИСТЕРСТВО НА РЕГИОНАЛНОТО РАЗВИТИЕ И БЛАГОУСТРОЙСТВО И  
МИНИСТЕРСТВО НА ПРАВОСЪДИЕТО



ВПИСВА СЕ В ТОМ X-129  
ВХОДЯЩ № 3324174-12/2012  
ПАРТИДА: 29063  
Съдия по вписванията:


УТВЪРЖДАВАМ: .....

(подпис и печат)

КМЕТ НА ОБЩИНА:  
ТАНЯ ВЕНКОВА ХРИСТОВА

ЕИК: 000215630

Вписване по ЗС/ПВ  
Служба по вписванията в гр. Габрово:  
СЪДИЯ ПО ВПИСВАНИЯТА:



АКТ № 1657

### ЗА ЧАСТНА ОБЩИНСКА СОБСТВЕНОСТ

Регистър VI  
Досие 1657

1.ДАТА НА СЪСТАВЯНЕ	11.12.2012 г.
2.ПРАВНО ОСНОВАНИЕ	Чл.59, ал.1 от Закона за общинската собственост и Схема № 7466/21.11.2012 г. на Служба по геодезия, картография и кадастър гр. Габрово.
3.ВИД И ОПИСАНИЕ НА ИМОТА	<p><b>Самостоятелен обект с идентификатор 14218.505.680.4.18</b> /едно четири две едно осем точка пет нула пет точка шест осем нула точка четири точка едно осем / по кадастралната карта и кадастралните регистри на гр. Габрово, етаж 0, намиращ се в сграда № 4 / четири / , разположена в поземлен имот 14218.505.680 / едно четири две едно осем точка пет нула пет точка шест осем нула / .</p> <p>Предназначение на обекта: За културна и обществена дейност.</p> <p>Брой нива на обекта: 1.</p> <p>Застроена площ: 75.00 / седемдесет и пет/ кв.м., заедно със съответните идеални части от общите части на сградата.</p> <p>Година на построяване: 1956 / хиляда деветстотин петдесет и шеста / година.</p> <p>Вид конструкция: Масивна с носещи стени и стоманобетонери подови конструкции.</p>
4.МЕСТОНАХОЖДЕНИЕ НА ИМОТА	<p>Област Габрово, община Габрово, гр. ГАБРОВО ул. Юрий Венелин № 16</p> <p>Кадастрален идентификатор 14218.505.680.4.18 ( едно четири две едно осем точка пет нула пет точка шест осем нула точка четири точка едно осем ); Квартал от регулация № 177, парцел I по плана на гр.Габрово, II етап, III част, одобрен с Решение No 103/19.06.2003 г.</p>


## 5. ГРАНИЦИ НА ИМОТА

на същия етаж, няма  
под обекта: няма  
над обекта: 14218.505.680.4.2, 14218.505.680.4.1.

## 6. ДАТЪЧНА ОЦЕНКА НА ИМОТА КЪМ МОМЕНТА НА УТВЪРЖДАВАНЕ НА АКТА:

34 960.90 лв. (тридесет и четири хиляди деветстотин и шестдесет лв. и деветдесет ст.)

## 7. СЪСОБСТВЕНИЦИ



## 8. НОМЕР И ДАТА НА СЪСТАВЕНИ ПО-РАНО АКТОВЕ

АОС № 171 / 08 август 1995 г.

## 9. ПРЕДОСТАВЕНИ ПРАВА ЗА УПРАВЛЕНИЕ:

Господство

Господство на административен орган

## 10. АКТОСЪСТАВИТЕЛ:

Милка Атанасова Мирчева - гл. специалист

М. Мирчева  
(Подпис)

## 11. ЗАБЕЛЕЖКИ: