



РЕПУБЛИКА БЪЛГАРИЯ

МИНИСТЕРСТВОТО НА РЕГИОНАЛНОТО РАЗВИТИЕ И БЛАГОУСТРОЙСТВО И
МИНИСТЕРСТВОТО НА ПРАВОСЪДИЕТО

ОБЩИНА ГАБРОВО ОБЛАСТ ГАБРОВО

УТВЪРЖДАВАМ:

(подпис и печат)

КМЕТ НА ОБЩИНА:

ТАНЯ ВЕНКОВА ХРИСТОВА

ЕИК: 000215630

Вписване по ЗС/ПВ

Служба по вписванията гр. Габрово	
Вх. рег. №	458 / 06-030 2017 г.
Акт №	181 том 7 / дело № / 20 г.
Партидна книга: том	56495 гр.
Имотна партида	
Д.Т.	кв. № / 20 г.
Съдия по вписванията:	

АКТ № 2366

ЗА ЧАСТНА ОБЩИНСКА СОБСТВЕНОСТ

Регистър VI

Досие 2366ч

1.ДАТА НА СЪСТАВЯНЕ	27.02.2017 г.
2.ПРАВНО ОСНОВАНИЕ	Чл.59, ал.1 от Закона за общинската собственост и Схема № 15-55083-09.02.2017 г. на Служба по геодезия, картография и кадастр гр. Габрово
3.ВИД И ОПИСАНИЕ НА ИМОТА	Апартамент №16(шестнадесет), ет.6(шест), със застроена площ - 63.39 (шестдесет и три кв.м и тридесет и девет кв.дм.) кв.м., състоящ се от две стаи, кухня, баня, WC, коридор и две тераси, заедно с прилежащата маза №19(деветнадесет) - по арх. проект, със светла площ 2.49(два кв.м и четиридесет и девет кв.дм.) кв.м., 1.841 % (един процент и осемстотин четиридесет и една хилядни от процента) идеални части от общите части на сградата и заедно с правото на строеж върху УПИ I-за общ. жилищно строителство от кв.62 по плана на гр.Габрово. Построен през 1978 г. (хиляда деветстотин седемдесет и осем).
4.МЕСТОНАХОЖДЕНИЕ НА ИМОТА	Област Габрово, община Габрово, гр.Габрово, кв. Голо бърдо, ул. Видима №3, .ет. 6, ап. 16. Кадастрален идентиф. 14218.501.571.6.16 по КК и КР на гр.Габрово, одобрени със 3-д РД-18-64/26.10.2007 г. на Изп.директор на АГКК.
5.ГРАНИЦИ НА ИМОТА	Съседни самостоятелни обекти на апартамента в сградата: На същия етаж - 14218.501.571.6.17; Под обекта - 14218.501.571.6.13; Над обекта - 14218.501.571.6.19. Граници на мазата: отгоре - Ап.№2; отдолу - няма; север - коридор; изток - общо помещение; юг - маза на ап. № 18; запад - коридор.
6.ДАНЪЧНА ОЦЕНКА НА ИМОТА КЪМ МОМЕНТА НА УТВЪРЖДАВАНЕ НА АКТА:	18 391.90(осемнадесет хиляди триста деветдесет и един лв. и деветдесет ст.)

7. СЪСОБСТВЕНИЦИ

8. НОМЕР И ДАТА НА
СЪСТАВЕНИ ПО-РАНО
АКТОВЕ

АОС № 392/22 август 1997 г.

9. ПРЕДОСТАВЕНИ ПРАВА ЗА УПРАВЛЕНИЕ:

10. АКТОСЪСТАВИТЕЛ:

Желязка Съботинова Иванова - ст. експерт



(Подпис)

11. ЗАБЕЛЕЖКИ:



АГЕНЦИЯ ПО ГЕОДЕЗИЯ, КАРТОГРАФИЯ И КАДАСТЪР - ГР. ГАБРОВО

5300, Пл. "ВЪЗРАЖДАНЕ" №5, ет.4, 066/801644,
gabrovo@cadastre.bg, БУЛСТАТ:130362903

София 1618,
ТЕЛ.: 02/818/6333
ACAD@CADASTR.BG

**СХЕМА № 15-55083-09.02.2017 г.
НА САМОСТОЯТЕЛЕН ОБЕКТ В СГРАДА**

с идентификатор 14218.501.571.6.16

Гр. Габрово, общ. Габрово, обл. Габрово

По кадастралната карта и кадастралните регистри, одобрени със Заповед РД-18-64/26.10.2007 г.
на ИЗПЪЛНИТЕЛЕН ДИРЕКТОР НА АГКК

Последно изменение със заповед: няма издадена заповед за изменение в КККР

Адрес на имота: гр. Габрово, п.к. 5300, ул. ВИДИМА № 3, ет. 6, ап. 16

Самостоятелният обект се намира в сграда № 6, разположена в поземлен имот с идентификатор 14218.501.571

Предназначение на самостоятелния обект: Жилище, апартамент

Брой нива на обекта: 1

Посочена в документа площ: 63.39 кв.м

Прилежащи части: Маза № 19 - 2.49 кв.м., 1.841 % ид.ч. от общ. ч. на сгр.

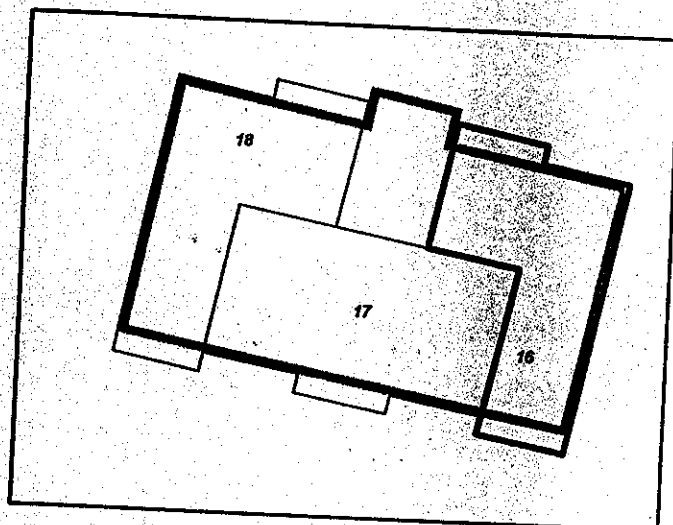
Ниво: 1

Съседни самостоятелни обекти в сградата:

На същия етаж: 14218.501.571.6.17

Под обекта: 14218.501.571.6.13

Над обекта: 14218.501.571.6.19





Собственици:

1. 000215630, ОБЩИНА ГАБРОВО

Няма данни за идеалните части

Акт за частна общинска собственост № 392 от 25.08.1997г., издаден от ОБЩИНА ГАБРОВО

Схема № 15-55083-09.02.2017 г. издадена въз основа на
документ с вх. № 2218-07.02.2017 г.



/инж. Нели Лазарова/