

ЛЕГЕНДА



парцел на НВ Армени 2 - СОЗ + транспортен достъп



площ за СОЗ от ПИ 00638.26.66 - 81 м2



площ за СОЗ от ПИ 00638.26.67 - 194 м2

ОБЕКТ: Проучване и проектиране за изготвяне на подробни устройствени планове и технически проекти за обект "Водоснабдяване група села на територията на област Габрово - Думници, Гайтани, Прахали, Гледаци, Мрахори, Чавей, Пецевци, Златевци, Милковци, Лоза, Петровци, Армените, Здравковец, Влайчовци от вътрешната водоснабдителна мрежа на гр. Габрово"

ПЪРВИ ЕТАП

ВЪЗЛОЖИТЕЛ: Община Габрово

ЧЕРТЕЖ: НВ Армени 2

ЧАСТ: Водоснабдяване

Подпис:

ФАЗА: допускане до ПУП

Година: септември 2020г

Проектант: инж. Ат.Найденова

Управител: инж. Ат. Найденова

Чертеж: 5



АГЕНЦИЯ ПО ГЕОДЕЗИЯ, КАРТОГРАФИЯ И КАДАСТЪР

Кадастрално-административна информационна система

switch to English Помощ

ТЕОДОРА ГЕОРГИЕВА ПАВЛОВА

КНИК 115680 Сметка

НАЧАЛО

КАРТА

УСЛУГИ

ЖАЛБИ И ВЪЗРАЖЕНИЯ

ПОРЪЧКИ

ЗАЯВЛЕНИЯ

ПРОВЕРКА НА СТАТУС

КАК ДА...

Личен проф

Информация за обект

Поземлен имот **00638.26.66**

м. ДОКЛЕВО, вид собств. Стопанисвано от общината, вид територия
Земеделска, НТП Пасище, площ 500 кв. м, стар номер 026066;

Заповеди

Заповед за одобрение на КККР № РД-16-812/22.03.2018г. На
ИЗПЪЛНИТЕЛЕН ДИРЕКТОР НА АГКК

Собственик

1. ЗЕМИ ПО ЧЛ.19 ОТ ЗСПЗЗ, ЕГН/БУЛСТАТ: 5008_0005693228 , площ 500
кв. м от правото на собственост, Решение на ПК по чл.17, ал.1 от ЗСПЗЗ
(чл.27 от ППЗСПЗЗ) за възстановяване на правото на собственост с план за
земеразделяне № 12 от 08.05.1996г., издаден от ПК-ГАБРОВО

Съседи

00638.26.6, 00638.26.67, 00638.54.112



Мащаб 1: 875


X

4755724,055

Y

477470,846


Координатна система



Проектът се осъществява с финансовата подкрепа на Оперативна програма
"Административен капацитет", съфинансирана от Европейския съюз чрез
Европейския социален фонд.

Помощ

Често задавани
въпроси



АГЕНЦИЯ ПО ГЕОДЕЗИЯ, КАРТОГРАФИЯ И КАДАСТЪР

Кадастрално-административна информационна система

switch to English Помощ

ТЕОДОРА ГЕОРГИЕВА ПАВ.

КНИК 115680 Сметка

НАЧАЛО

КАРТА

УСЛУГИ

ЖАЛБИ И ВЪЗРАЖЕНИЯ

ПОРЪЧКИ

ЗАЯВЛЕНИЯ

ПРОВЕРКА НА СТАТУС

КАК ДА...

Личен проф

Кадастрална карта и регистри

Информация за обект

Поземлен имот 00638.26.67

м. ДОКЛЕВО, вид собств. Стопанисвано от общината, вид територия
Земеделска, НТП Пасище, площ 667 кв. м, стар номер 026067;

Заповеди


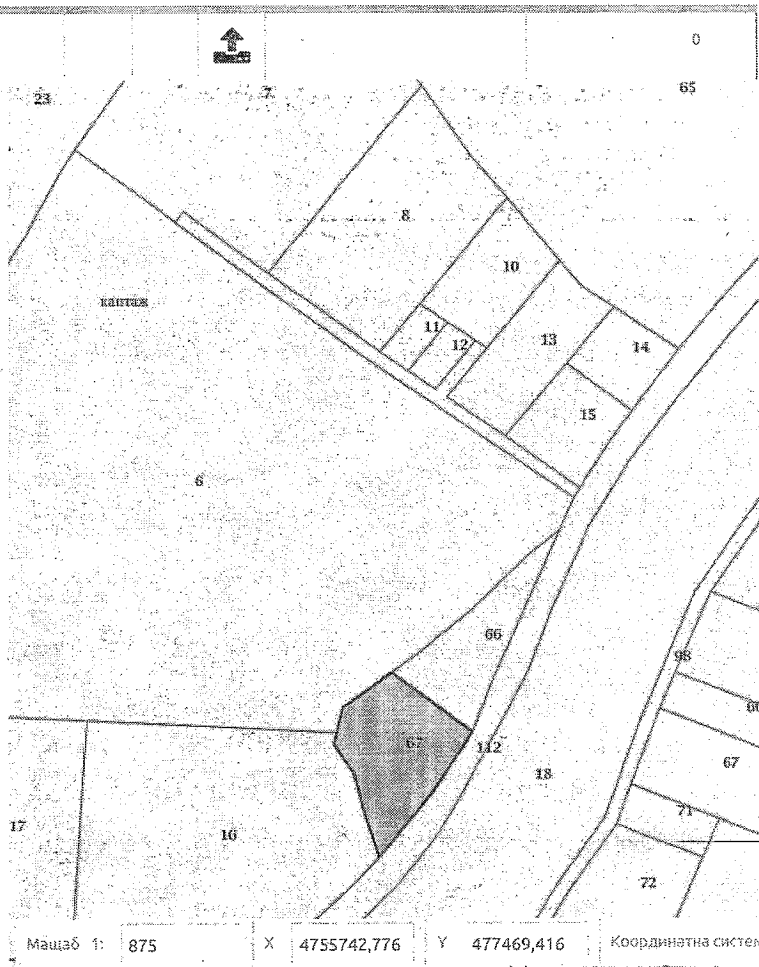
Заповед за одобрение на ККР № РД-18-812/22.03.2018г. На
ИЗПЪЛНИТЕЛЕН ДИРЕКТОР НА АГКК

Собственик

1. ЗЕМИ ПО ЧЛ.19 ОТ ЗСПЗЗ, ЕГН/БУЛСТАТ: 5008_0005693228, площ 667
кв. м от правото на собственост, Решение на ПК по чл.17, ал.1 от ЗСПЗЗ
(чл.27 от ППЗСПЗЗ) за възстановяване на правото на собственост с план за
земеразделяне № 12 от 08.05.1996г., издаден от ПК-ГАБРОВО

Съседи

00638.26.16, 00638.26.6, 00638.26.66, 00638.54.112



Проектът се осъществява с финансовата подкрепа на Оперативна програма
"Административен капацитет", съфинансирана от Европейския съюз чрез
Европейския социален фонд.

Помощ

Често задавани
въпроси