



РЕПУБЛИКА БЪЛГАРИЯ

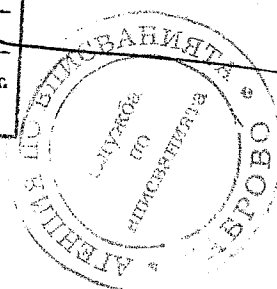
МИНИСТЕРСТВОТО НА РЕГИОНАЛНОТО РАЗВИТИЕ И БЛАГОУСТРОЙСТВО И
МИНИСТЕРСТВОТО НА ПРАВОСЪДИЕТО

ОБЩИНА ГАБРОВО ОБЛАСТ ГАБРОВО

УТВЪРЖДАВАМ:
(подпис и печат)

КМЕТ НА ОБЩИНА:
ТАНЯ ВЕНКОВА ХРИСТОВА
ЕИК: 000215630

Служба по вписванията гр. Габрово
Вписване по ЗСТПВ
Вх. рег. № 1756 / 14-06-2016 г.
Акт № 82 том V / дело № 120 г.
Партидна книга: том 52430 стр.
Имотна партида
Д.Т. кв. № / 20 г.
Съгласно вписванията:
АКТ № 2333



ЗА ЧАСТНА ОБЩИНСКА СОБСТВЕНОСТ

Регистър VI
Досие 2333ч

1.ДАТА НА СЪСТАВЯНЕ	10.06.2016 г.
2.ПРАВНО ОСНОВАНИЕ	Чл.2, ал.1, т.1 от Закона за общинската собственост, Заповед № 427 от 13.12.2005 г. на Областен управител на област Габрово и скица №379/08.04.2016 г.
3.ВИД И ОПИСАНИЕ НА ИМОТА	Земеделска земя Новообразуван имот № 81 / осемдесет и едно /, кадастрален район 516 / петстотин и шестнадесети/ по плана на новообразуваните имоти на местност Широкото ливаде, землище на с. Донино, код по ЕКАТТЕ 22959 /двадесет и две хиляди деветстотин петдесет и девет/, община Габрово, одобрен със Заповед № 427 от 13.12.2005 г. на Областния управител на област Габрово, незастроен Площ - 567.81 кв.м. /петстотин шестдесет и седем цяло и 0.81 кв.м./ Вид територия: извън строителните граници Начин на трайно ползване: овощни насаждения /нетерасирани/
4.МЕСТОНАХОЖДЕНИЕ НА ИМОТА	Област Габрово, община Габрово, С. ДОНИНО м. Широкото ливаде Кадастрален идентификатор 22959.516.81 (две две девет пет девет точка пет едно шест точка осем едно);
5.ГРАНИЦИ НА ИМОТА	- имот № 516.27; - имот № 516.26; - имот № 516.59.
6.ДАНЪЧНА ОЦЕНКА НА ИМОТА КЪМ МОМЕНТА НА УТВЪРЖДАВАНЕ НА АКТА:	52.88 лв.(петдесет и два лв. и осемдесет и осем ст.)


7.СЪСОБСТВЕНИЦИ

8.НОМЕР И ДАТА НА
СЪСТАВЕНИ ПО-РАНО
АКТОВЕ

9.ПРЕДОСТАВЕНИ ПРАВА ЗА УПРАВЛЕНИЕ:

10.АКТОСЪСТАВИТЕЛ:

Милка Атанасова Мирчева - гл.специалист

.....

(Подпис)

11.ЗАБЕЛЕЖКИ:

СКИЦА

№ 450/13.07.2020 г.

М 1:500

на новообразуван имот № 516.81

по плана на новообразуваните имоти на местност ШИРОКОТО ЛИВАДЕ, землище на с. Донино, код по ЕКАТТЕ 22959, община Габрово, одобрен със заповед № 427/13.12.2005 г. на областния управител на област Габрово

Новообразуваният имот е собственост на: ОБЩИНА ГАБРОВО, ЕГН: 000215630; адрес: гр. Габрово, пл. ВЪЗРАЖДАНЕ № 3, п.код 5342; документ: Нотариален акт № 82/14.06.2016 г., издаден от Служба по вписванията - Габрово, том V, дело 52730, регистър 1756

Площ на новообразувания имот: 568 кв.м.

Вид територия: За нуждите на селското стопанство

НТП: Овощни насаждения /нетерасирани/

Ограничения на собствеността: няма

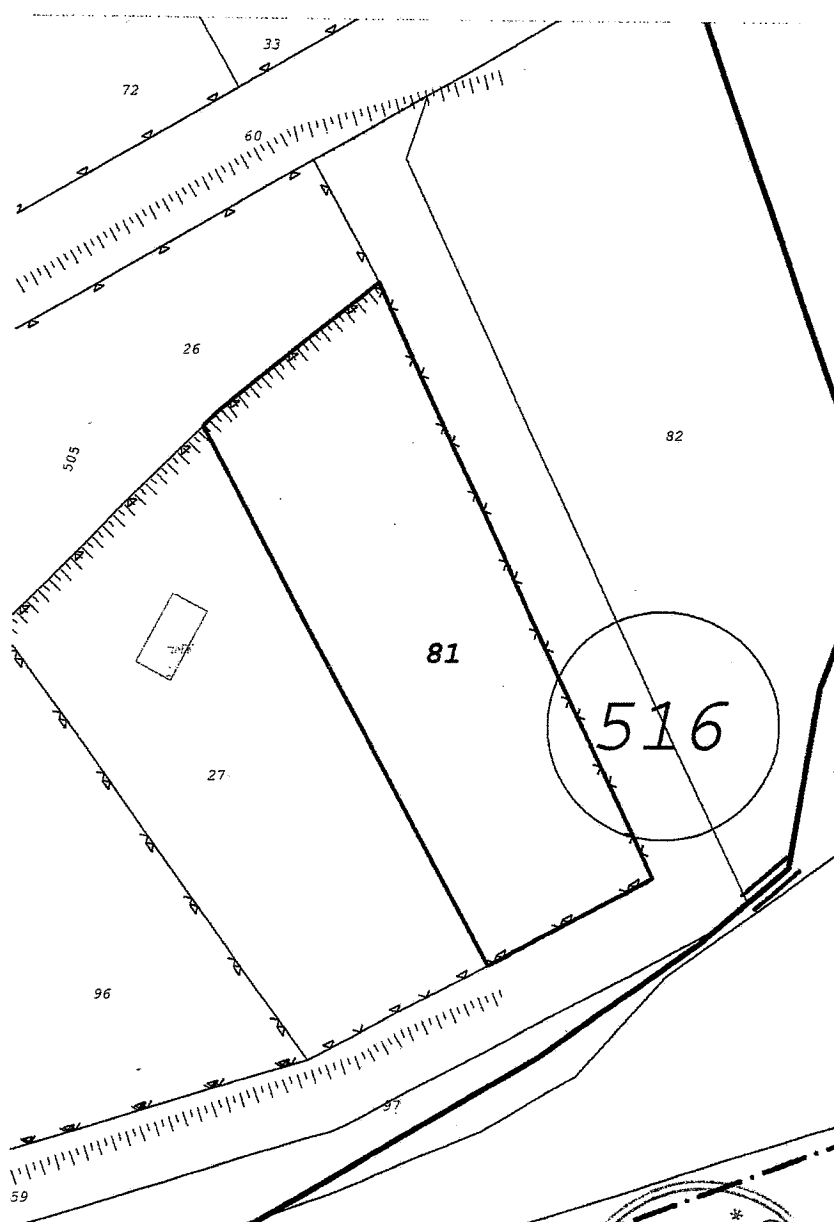
При съседни на имота:

1. 516.26 Овощна градина на насл. на Цвятко Булиев
2. 516.27 Овощна градина на Христина Зунова
3. 516.59 – път на Община Габрово

Вид собственост: Общинска частна

Категория: VI

В имота няма построени сгради



Изработил:

[Signature]
Хр.Буров

Заверил:



Община: Габрово

СКИЦА

№ 450/13.07.2020 г.

М 1:500

на новообразуван имот № 516.81

по плана на новообразуваните имоти на местност ШИРОКОТО ЛИВАДЕ, землище на с. Донино, код по ЕКАТТЕ 22959, община Габрово, одобрен със заповед № 427/13.12.2005 г. на областния управител на област Габрово
Новообразуваният имот е собственост на: ОБЩИНА ГАБРОВО, ЕГН: 000215630; адрес: гр. Габрово, пл. ВЪЗРАЖДАНЕ № 3, п.код 5342; документ: Нотариален акт № 82/14.06.2016 г., издаден от Служба по вписванията - Габрово, том V, дело 52730, регистър 1756

Площ на новообразувания имот: 567.81 кв.м.

Вид територия: За нуждите на селското стопанство

НТП: Овощни насаждения /нетерасирани/

Ограничения на собствеността: няма

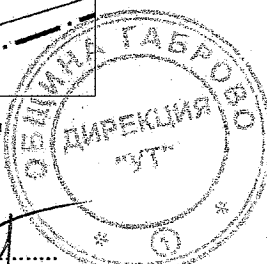
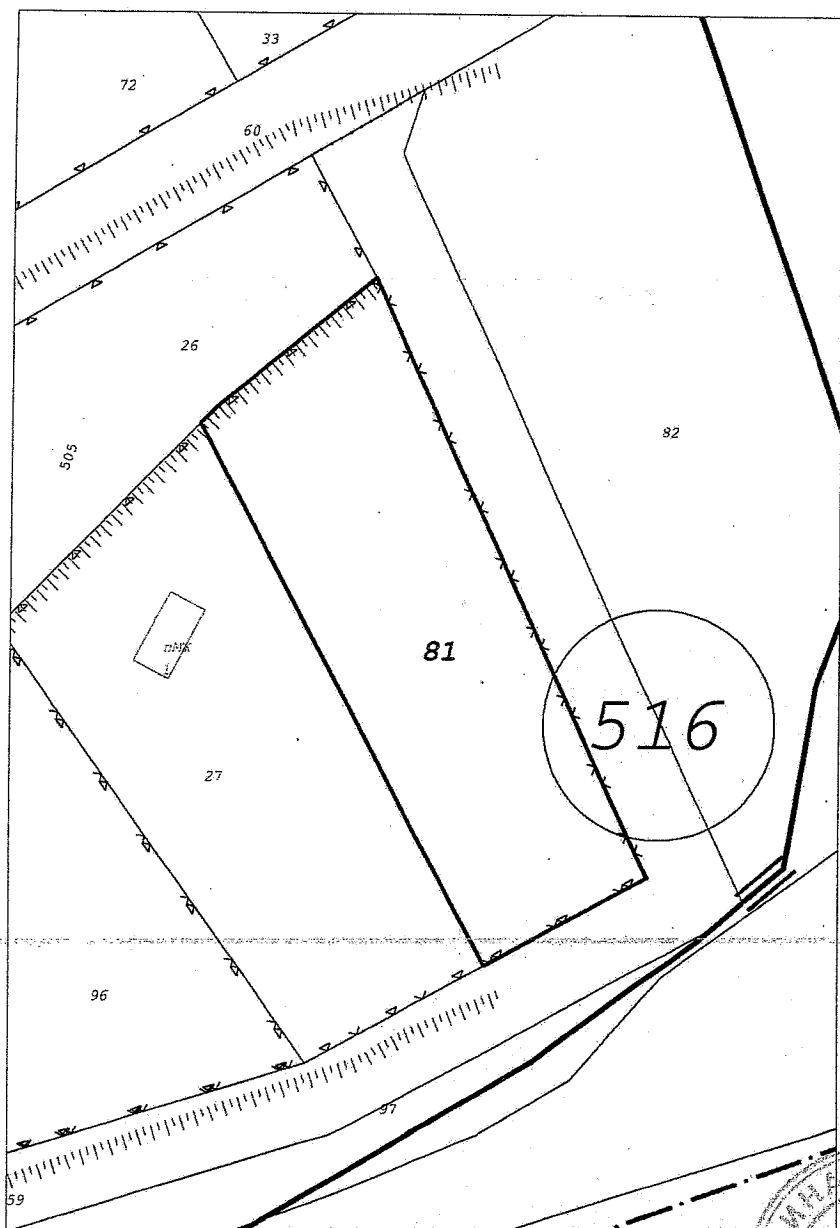
При съседи на имота:

1. 516.26 Овощна градина на насл. на Цвятко Булиев
2. 516.27 Овощна градина на Христина Узунова
3. 516.59 – път на Община Габрово

Вид собственост: Общинска частна

Категория: VI

В имота няма построени сгради



Изработил:
Хр. Буков /

Заверил:
/ инж. С. Корназова /
Община: Габрово