



РЕПУБЛИКА БЪЛГАРИЯ

МИНИСТЕРСТВОТО НА РЕГИОНАЛНОТО РАЗВИТИЕ И БЛАГОУСТРОЙСТВО И
МИНИСТЕРСТВОТО НА ПРАВОСЪДИЕТО

ОБЩИНА ГАБРОВО ОБЛАСТ ГАБРОВО

УТВЪРЖДАВАМ:
(подпис и печат)

Вписване по ЗС/ПВ

КМЕТ НА ОБЩИНА:
ТАНЯ ВЕНКОВА ХРИСТОВА
ЕИК: 000215630


Служба по вписванията гр. Габрово	
Вх. рег. №	876 / 30.03.2015 г.
Акт №	41 том III / дело № - / 20 г.
Партидна книга: том	стр.
Имотна партида	13820 - 13825
Д.Т.	кв. № / 20 г.
Съдия по вписванията:	


АКТ № 2034

ЗА ЧАСТНА ОБЩИНСКА СОБСТВЕНОСТ

Регистър VI
Досие 2034ч

1.ДАТА НА СЪСТАВЯНЕ	23.03.2015 г.
2.ПРАВНО ОСНОВАНИЕ	Чл.2, ал.1, т.2 и чл.59, ал.2 от Закона за общинската собственост и Скица № 15-400714-04.11.2014 г. на Служба по Геодезия, Картография и Кадастър – Габрово
3.ВИД И ОПИСАНИЕ НА ИМОТА	<p>1. Поземлен имот с идентификатор 14218.535.72 (едно четири две едно осем точка пет три пет точка седем две) по кадастралната карта и кадастралните регистри на гр. Габрово, застроен.</p> <p>Площ: 1124(хиляда сто двадесет и четири кв.м кв.м.</p> <p>Трайно предназначение на територията: Урбанизирана.</p> <p>Начин на трайно ползване: За друг обществен обект, комплекс.</p> <p>2. Сграда с идентификатор 14218.535.72.1 (едно четири две едно осем точка пет три пет точка седем две точка едно), застроена площ 198 (сто деветдесет и осем) кв.м., брой етажи 3 (три и сутрен, предназначение: Друг вид обществена сграда.</p> <p>3. Сграда с идентификатор 14218.535.72.2/(едно четири две едно осем точка пет три пет точка седем две точка две), застроена площ 34 (тридесет и четири) кв.м., брой етажи 1(един), предназначение: Друг вид обществена сграда.</p> <p>4. Сграда с идентификатор 14218.535.72.3 (едно четири две едно осем точка пет три пет точка седем две точка три), застроена площ 17 (седемнадесет) кв.м., брой етажи 1(един), предназначение: Складова база, склад.</p> <p>5. Сграда с идентификатор 14218.535.72.4 (едно четири две едно осем точка пет три пет точка седем две точка четири), застроена площ 69 (шестдесет и девет) кв.м., брой етажи 1 (един), предназначение: Складова база, склад.</p> <p>6. Сграда с идентификатор 14218.535.72.5 (едно четири две едно осем точка пет три пет точка седем две точка пет),</p>

	застроена площ 25 (двадесет и пет) кв.м., брой етажи 1(един), предназначение: Складова база, склад. Година на построяване: 1938 (хиляда деветстотин тридесет и осем) год.
4.МЕСТОНАХОЖДЕНИЕ НА ИМОТА	Област Габрово, община Габрово, гр. ГАБРОВО кв. Кряковци
5.ГРАНИЦИ НА ИМОТА	поземлени имоти: 14218.535.63, 14218.535.29, 14218.535.112, 14218.535.24.
6.ДАНЪЧНА ОЦЕНКА НА ИМОТА КЪМ МОМЕНТА НА УТВЪРЖДАВАНЕ НА АКТА:	94 166.10 (деветдесет и четири хиляди сто шестдесет и шест лв. и десет ст.)
7.СЪСОБСТВЕНИЦИ	
8.НОМЕР И ДАТА НА СЪСТАВЕНИ ПО-РАНО АКТОВЕ	АОС № 1499/26.07.2010 г.
9.ПРЕДОСТАВЕНИ ПРАВА ЗА УПРАВЛЕНИЕ:	
10.АКТОСЪСТАВИТЕЛ: Желязка Съботинова Иванова – ст.експерт	<div style="text-align: right;">  (Подпис) </div>
11.ЗАБЕЛЕЖКИ:	
1. Данъчна оценка на поземления имот:	- 10161.00 лв.
2. Данъчна оценка на сграда 14218.535.72.1	- 77156.70 лв.
3. Данъчна оценка на сграда 14218.535.72.2	- 3 312.30 лв.
4. Данъчна оценка на сграда 14218.535.72.3	- 1218.90 лв.
5. Данъчна оценка на сграда 14218.535.72.4	- 1700.90 лв.
6. Данъчна оценка на сграда 14218.535.72.5	- 616.30 лв.



СЛУЖБА ПО ГЕОДЕЗИЯ, КАРТОГРАФИЯ И КАДАСТЪР - ГР. ГАБРОВО

5300, Пл. "ВЪЗРАЖДАНЕ" №5, ет.4, 066/801644,
gabrovo@cadastre.bg, БУЛСТАТ:130362903

СКИЦА НА ПОЗЕМЛЕН ИМОТ № 15-105667-07.02.2019 г.

Поземлен имот с идентификатор **14218.535.72**

Гр. Габрово, общ. Габрово, обл. Габрово

По кадастралната карта и кадастралните регистри, одобрени със Заповед РД-18-19/18.05.2007 г.

на **ИЗПЪЛНИТЕЛЕН ДИРЕКТОР НА АГКК**

Последно изменение със заповед: **18-10900-06.08.2014 г. на НАЧАЛНИК НА СГКК - ГАБРОВО**

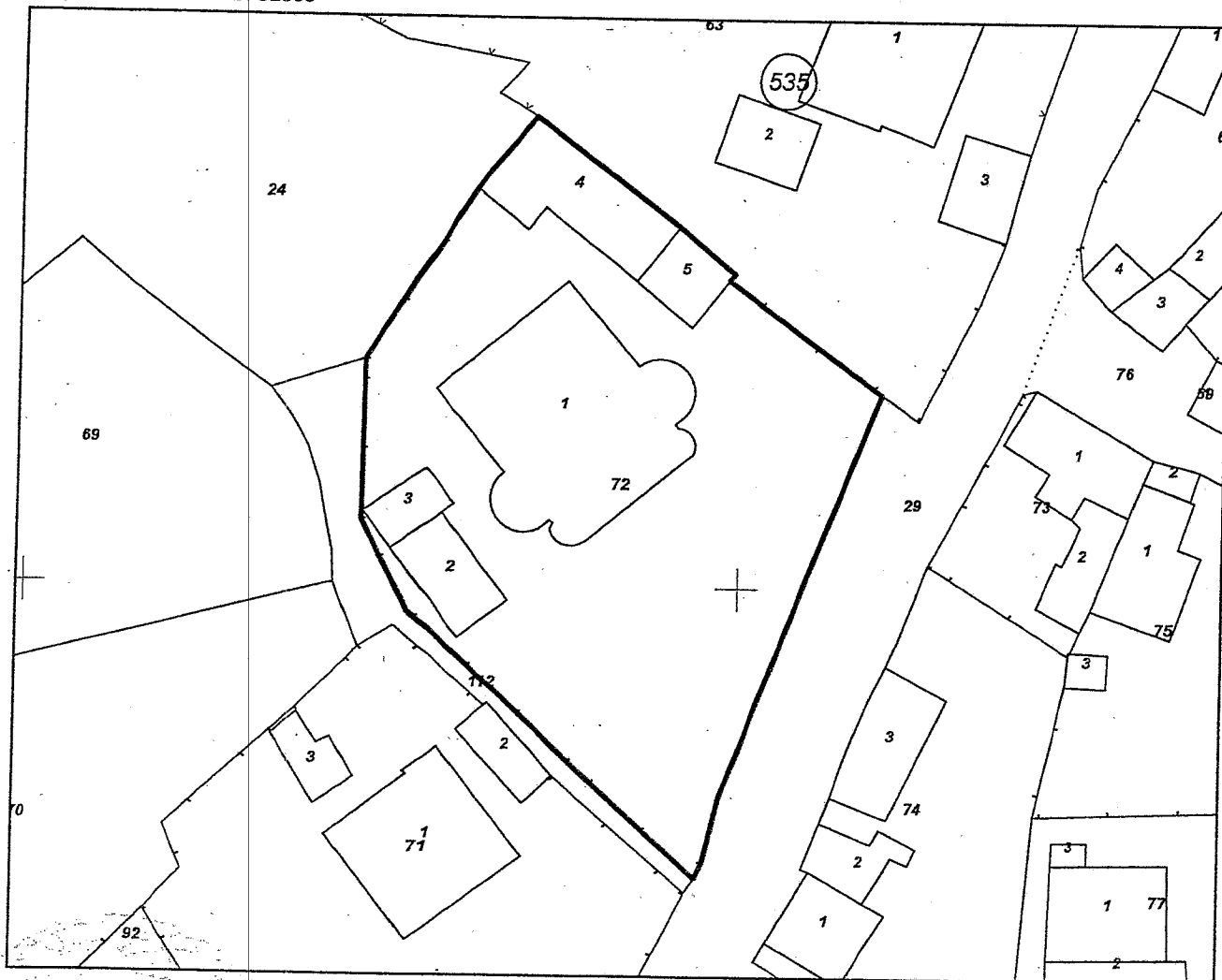
Адрес на поземления имот: **гр. Габрово, п.к. 5300, КРЯКОВЦИ № 15**

Площ: **1124 кв.м**

Трайно предназначение на територията: **Урбанизирана**

Начин на трайно ползване: **За друг обществен обект, комплекс**

Координатна система БГС2005



М 1:500

Номер по предходен план: 95, квартал: 6, парцел: XIV

Съседи: 14218.535.112, 14218.535.29, 14218.535.63, 14218.535.24

Скица № 15-105667-07.02.2019 г. издадена въз основа на
документ с входящ № 01-50279-06.02.2019 г.





Собственици:

1. **000215630, ОБЩИНА ГАБРОВО**

Няма данни за идеалните части

Акт за частна общинска собственост № 41 том III рег. 876 от 30.03.2015г., издаден от АВ - СЛУЖБА ПО
ВПИСВАНИЯТА - ГР. ГАБРОВО

Носители на други вещни права:

няма данни

Сгради, които попадат върху имота

1. Сграда **14218.535.72.1**: застроена площ **198 кв.м.**, брой етажи **3**, предназначение: **Друг вид обществена сграда**
2. Сграда **14218.535.72.2**: застроена площ **34 кв.м.**, брой етажи **1**, предназначение: **Друг вид обществена сграда**
3. Сграда **14218.535.72.3**: застроена площ **17 кв.м.**, брой етажи **1**, предназначение: **Складова база, склад**
4. Сграда **14218.535.72.4**: застроена площ **69 кв.м.**, брой етажи **1**, предназначение: **Складова база, склад**
5. Сграда **14218.535.72.5**: застроена площ **25 кв.м.**, брой етажи **1**, предназначение: **Складова база, склад**

Скица № 15-105667-07.02.2019 г. издадена въз основа на
документ с входящ № 01-50279-06.02.2019 г.



инж. Нели Лазарова/