



РЕПУБЛИКА БЪЛГАРИЯ

МИНИСТЕРСТВОТО НА РЕГИОНАЛНОТО РАЗВИТИЕ И БЛАГОУСТРОЙСТВО И
МИНИСТЕРСТВОТО НА ПРАВОСЪДИЕТО

ОБЩИНА ГАБРОВО ОБЛАСТ ГАБРОВО

УТВЪРЖДАВАМ:

(подпис и печат)

КМЕТ НА ОБЩИНА:

ТАНЯ ВЕНКОВА ХРИСТОВА

ЕИК: 000215630

Вписване по ЗС/ПВ

Служба за вписванията гр. Габрово	
Вл. рег. №	084 / 79 - 04 - 2021 г.
Акть №	9 том IV / дела № 328
Партенци казми том	14281
Имотна карта	
Д.Т.	г. м.
Създадено в Габрово	

АКТ № 2575

ЗА ЧАСТНА ОБЩИНСКА СОБСТВЕНОСТ

Регистър VI
Досие 2575ч

1.ДАТА НА СЪСТАВЯНЕ	27.04.2021 г.
2.ПРАВНО ОСНОВАНИЕ	Чл. 2, ал. 1, т. 2 от ЗОС, чл. 59, ал. 1 и 2 от ЗОС и Скица №15-237231- 08.03.2021 г. на Служба по геодезия, картография и кадастър гр. Габрово.
3.ВИД И ОПИСАНИЕ НА ИМОТА	Поземлен имот с идентификатор 14218.521.37 (едно-четири две едно осем точка пет две едно точка три седем) по кадастралната карта и кадастрални регистри на гр. Габрово, незастроен, съответстващ на УПИ XVII - 37 от кв. 5 по плана на гр. Габрово, Борово - Велчевци, II част. Площ: 275 (двеста седемдесет и пет) кв. м. Трайно предназначение на територията: Урбанизирана. Начин на трайно ползване: Ниско застрояване (до 10 м.)
4.МЕСТОНАХОЖДЕНИЕ НА ИМОТА	Област Габрово, община Габрово, гр. Габрово, ул. Звезда №2. Кадастрален идентификатор 14218.521.37 по КК и КР на гр. Габрово, одобрени със Заповед РД-18-50/31.08.2007 г. на Изп. директор на АГКК, последно изменение за имота: Заповед 18-1968-18.02.2021 г. на Началник на СГКК - Габрово; УПИ XVII - 37 от кв. 5 по плана на гр. Габрово, Борово-Велчевци, II част, одобрен с Решение №83/08.04.2015 г. на Общински съвет Габрово.
5.ГРАНИЦИ НА ИМОТА	14218.521.170; 14218.521.38
6.ДАНЪЧНА ОЦЕНКА НА ИМОТА КЪМ МОМЕНТА НА УТВЪРЖДАВАНЕ НА АКТА:	3 867.10 (три хиляди осемстотин шестдесет и седем лв. и десет ст.)

РЕПУБЛИКА БЪЛГАРИЯ

МИНИСТЕРСТВОТО НА РЕГИОНАЛНОТО РАЗВИТИЕ И БЛАГОУСТРОЙСТВО И
МИНИСТЕРСТВОТО НА ПРАВОСЪДИЕТО

ОБЩИНА ГАБРОВО ОБЛАСТ ГАБРОВО.

УТВЪРЖДАВАМ:

(подпис и печат)

КМЕТ НА ОБЩИНА:

ТАНЯ ВЕНКОВА ХРИСТОВА

БИК: 000215630

Вписване по ЗС/ПВ

Служба по вписванията гр. Габрово

Вл. рег. № 284 / 29-04-2021 г.

Акть № 9 том IV / дела № 328

Партенци книги: том стр.

Имотна партида

Д.Т. гр. М.

Служба по вписванията

АКТ № 2575

ЗА ЧАСТНА ОБЩИНСКА СОБСТВЕНОСТ

Регистър VI

Досие 2575ч

1.ДАТА НА СЪСТАВЯНЕ	27.04.2021 г.
2.ПРАВНО ОСНОВАНИЕ	Чл. 2, ал. 1, т. 2 от ЗОС, чл. 59, ал. 1 и 2 от ЗОС и Скица №15-237231- 08.03.2021 г. на Служба по геодезия, картография и кадастър гр. Габрово.
3.ВИД И ОПИСАНИЕ НА ИМОТА	Поземлен имот с идентификатор 14218.521.37 (едно четири две едно осем точка пет две едно точка три седем) по кадастралната карта и кадастрални регистри на гр. Габрово, незастроен, съответстващ на УПИ XVII - 37 от кв. 5 по плана на гр. Габрово, Борово - Велчевци, II част. Площ: 275 (двеста седемдесет и пет) кв. м. Трайно предназначение на територията: Урбанизирана. Начин на трайно ползване: Ниско застрояване (до 10 м.)
4.МЕСТОНАХОЖДЕНИЕ НА ИМОТА	Област Габрово, община Габрово, гр. Габрово, ул. Звезда №2. Кадастрален идентификатор 14218.521.37 по КК и КР на гр. Габрово, одобрени със Заповед РД-18-50/31.08.2007 г. на Изп. директор на АГКК, последно изменение за имота: Заповед 18-1968-18.02.2021 г. на Началник на СГКК - Габрово; УПИ XVII - 37 от кв. 5 по плана на гр. Габрово, Борово-Велчевци, II част, одобрен с Решение №83/08.04.2015 г. на Общински съвет Габрово.
5.ГРАНИЦИ НА ИМОТА	14218.521.170; 14218.521.38
6.ДАНЪЧНА ОЦЕНКА НА ИМОТА КЪМ МОМЕНТА НА УТВЪРЖДАВАНЕ НА АКТА:	3 867.10 (три хиляди осемстотин шестдесет и седем лв. и десет ст.)

8.НОМЕР И ДАТА НА
СЪСТАВЕНИ ПО-РАНО
АКТОВЕ


АОС №1653 / 16 март 2005 г.

9.ПРЕДОСТАВЕНИ ПРАВА ЗА УПРАВЛЕНИЕ:

На основание чл. 12, ал. 5 от Закона за Общинската собственост имотът се управлява от Кмета на Община Габрово.

10.АКТОСЪСТАВИТЕЛ:

Стеяна Иванова Калчева - гл.специалист



.(Подпис)

11.ЗАБЕЛЕЖКИ:

СЛУЖБА ПО ГЕОДЕЗИЯ, КАРТОГРАФИЯ И КАДАСТЪР - ГР. ГАБРОВО

5300, Пл. "ВЪЗРАЖДАНЕ" №5, ет.4, 066/801644,
gabrovo@cadastre.bg, БУЛСТАТ:130362903

СКИЦА НА ПОЗЕМЛЕН ИМОТ № 15-237231-08.03.2021 г.

Поземлен имот с идентификатор 14218.521.37

Гр. Габрово, общ. Габрово, обл. Габрово

По кадастралната карта и кадастралните регистри, одобрени със Заповед РД-18-50/31.08.2007 г.
на ИЗПЪЛНИТЕЛЕН ДИРЕКТОР НА АГКК

Последно изменение на кадастралната карта и кадастралните регистри, засягащо поземления имот е
със Заповед 18-1968-18.02.2021 г. на НАЧАЛНИК НА СГКК - ГАБРОВО

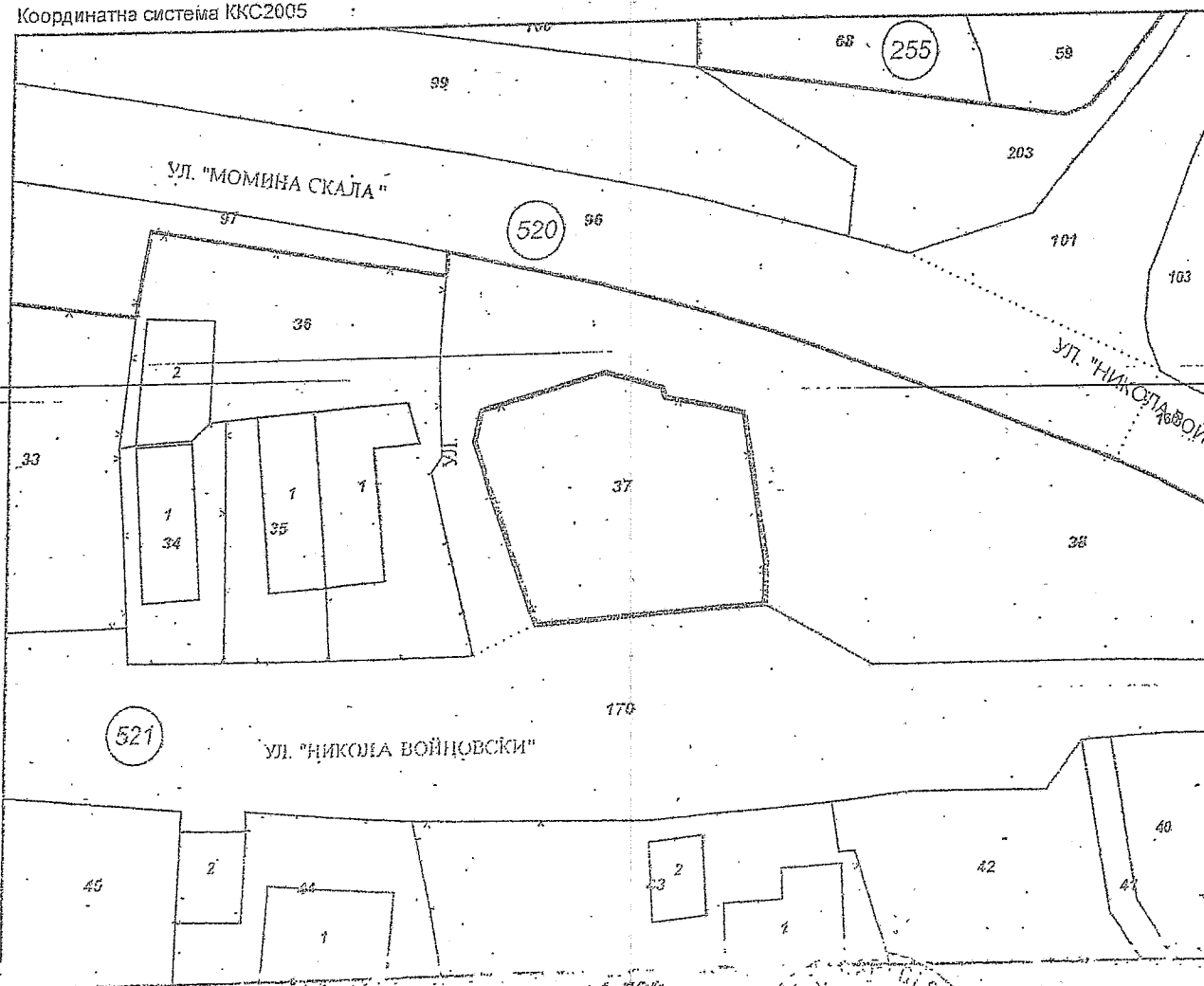
Адрес на поземления имот: гр. Габрово, п.к. 5300, ул. ЗВЕЗДА № 2

Площ: 275 кв. м

Трайно предназначение на територията: Урбанизирана

Начин на трайно ползване: Ниско застрояване (до 10 m)


Координатна система ККС2005



М 1:500

Предишен идентификатор: няма
Номер по предходен план: 5963, квартал: 226

Скица № 15-237231-08.03.2021 г. издадена въз основа на
заявление с входящ № 01-78335-12.02.2021 г.



/имж. Савина Савчева/

Съседи: 14218.521.170, 14218.521.38

Собственици по данни от КРНИ:

1. 000215630, ОБЩИНА ГАБРОВО


Няма данни за идеалните части

Акт за частна общинска собственост № 119 том IV рег. 1138 от 18.04.2005г., издаден от АВ - СЛУЖБА ПО

ВПИСВАНИЯТА - ГР. ГАБРОВО

Сгради, които попадат върху имота

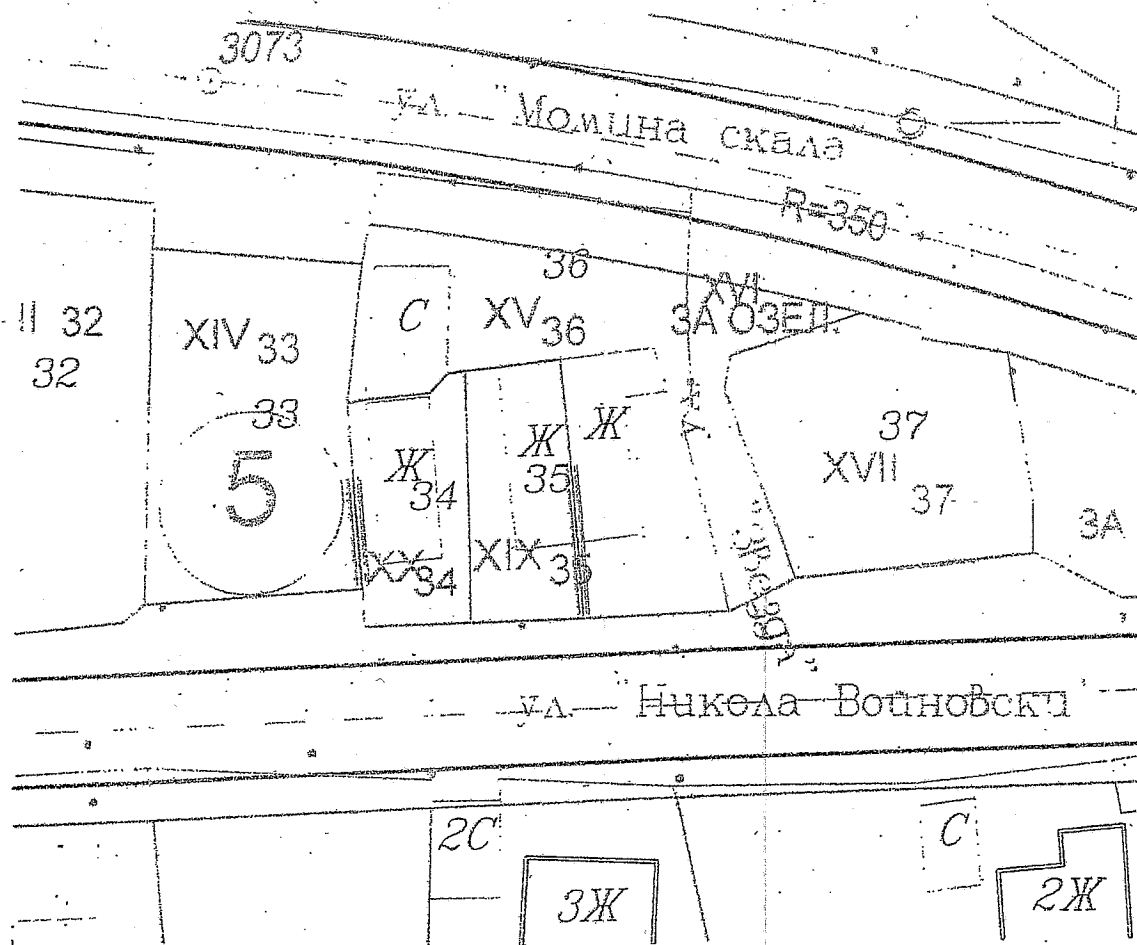
няма данни за сгради



Скица № 15-237231-08.03.2021 г. издадена въз основа на
заявление с входящ № 01-78335-12.02.2021 г.

/инж. Савина Савчева/

305
XVII-37 5
Гайробо-
Борова-Величич-24.
служебно



Реш. 83
08. 04. 2015 г.
на СРС Гайробо
21. 12. 2020