



РЕПУБЛИКА БЪЛГАРИЯ

МИНИСТЕРСТВОТО НА РЕГИОНАЛНОТО РАЗВИТИЕ И БЛАГОУСТРОЙСТВО И
МИНИСТЕРСТВОТО НА ПРАВОСЪДИЕТО

ОБЩИНА ГАБРОВО ОБЛАСТ ГАБРОВО

УТВЪРЖДАВАМ:

(подпис и печат)

КМЕТ НА ОБЩИНА:

ТАНЯ ВЕНКОВА ХРИСТОВА

ЕИК: 000215630



Вписване по ЗС/ПВ	
Служба по вписванията гр. Габрово	
Вх. рег. № 1135	19-05-2021 г.
Акт № 108 том IV	дело № 384/20 г.
Партидна книга: том	стр. 96X/1132
Имотна партида 44412	
Д.Г.	кв. № 20 г.
Съдия по вписванията	

АКТ № 2584

ЗА ЧАСТНА ОБЩИНСКА СОБСТВЕНОСТ



Регистър VI

Досие 2584ч

1.ДАТА НА СЪСТАВЯНЕ	17.05.2021 г.
2.ПРАВНО ОСНОВАНИЕ	Чл. 59, ал. 1 и ал. 2 от Закона за общинската собственост и Скица №15-336762 - 30.03.2021 г. на Служба по геодезия, картография и кадастр гр. Габрово.
3.ВИД И ОПИСАНИЕ НА ИМОТА	Поземлен имот с идентификатор - 14218.514.558 (едно четири две едно осем точка пет едно четири точка пет пет осем) по кадастралната карта и кадастрални регистри на гр. Габрово, незастроен, съответстващ на УПИ VII - 558 от кв. 46 по плана на гр. Габрово, Борово - Велчевци, I част. Площ: 730 (седемстотин и тридесет) кв. м. Трайно предназначение на територията: Урбанизирана. Начин на трайно ползване: Ниско застрояване (до 10 м.)
4.МЕСТОНАХОЖДЕНИЕ НА ИМОТА	Област Габрово, община Габрово, гр. Габрово, ул. Вихър №21 Кадастрален идентификатор 14218.514.558 по КК и КР на гр. Габрово, одобрени със Заповед РД-18-64/26.10.2007 г. на Изп. директор на АГКК, последно изменена със Заповед 18-2607-05.03.2021 г. на Началник на СГКК-Габрово; УПИ VII - 558 от кв. 46 по плана на гр. Габрово, Борово-Велчевци I част, одобрен с Решение №83/08.04.2015 г. на Общински съвет Габрово.
5.ГРАНИЦИ НА ИМОТА	14218.514.559; 14218.514.611; 14218.514.557; 14218.514.513
6.ДАНЪЧНА ОЦЕНКА НА ИМОТА КЪМ МОМЕНТА НА УТВЪРЖДАВАНЕ НА АКТА:	10 265.30 (десет хиляди двеста шестдесет и пет лв. и тридесет ст.)

7.СЪСОБСТВЕНИЦИ

8.НОМЕР И ДАТА НА
СЪСТАВЕНИ ПО-РАНО
АКТОВЕ


АОС №175 / 01 септември 1995 г.

9.ПРЕДОСТАВЕНИ ПРАВА ЗА УПРАВЛЕНИЕ:

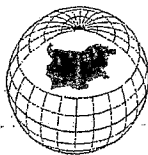
На основание чл. 12, ал. 5 от Закона за общинската собственост имотът се управлява от Кмета на Община Габрово.

10.АКТОСЪСТАВИТЕЛ:

Стеляна Иванова Калчева - гл.специалист


.....
(Подпис)

11.ЗАБЕЛЕЖКИ:



АГЕНЦИЯ ПО ГЕОДЕЗИЯ,
КАРТОГРАФИЯ И КАДАСТЪР

София 1618, ул. Мусала №1
ТЕЛ.: 02/818 83 83, ФАКС: 02/955 53 33
ACAD@CADASTRE.BG • WWW.CADASTRE.BG

СЛУЖБА ПО ГЕОДЕЗИЯ, КАРТОГРАФИЯ И КАДАСТЪР - ГР. ГАБРОВО

5300, Пл. "ВЪЗРАЖДАНЕ" №5, ет.4, 066/801644,
gabrovo@cadastre.bg, БУЛСТАТ:130362903

СКИЦА НА ПОЗЕМЛЕН ИМОТ
№ 15-336762-30.03.2021 г.

Поземлен имот с идентификатор 14218.514.558

Гр. Габрово, общ. Габрово, обл. Габрово

По кадастралната карта и кадастралните регистри, одобрени със Заповед РД-18-64/26.10.2007 г.
на ИЗПЪЛНИТЕЛЕН ДИРЕКТОР НА АГКК

Последно изменение на кадастралната карта и кадастралните регистри, засягащо поземления имот е
със Заповед 18-2607-05.03.2021 г. на НАЧАЛНИК НА СГКК - ГАБРОВО

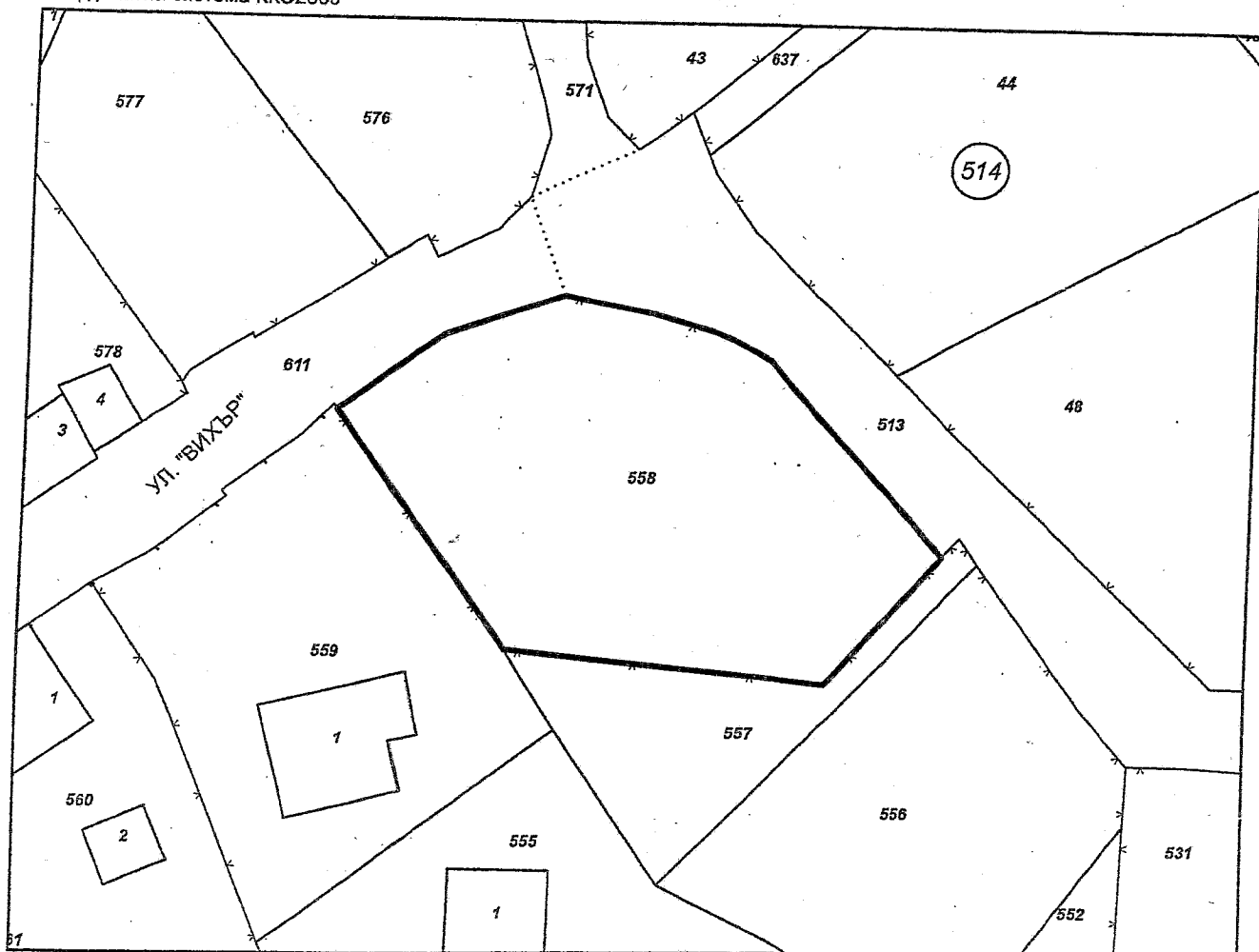
Адрес на поземления имот: гр. Габрово, п.к. 5300, ул. ВИХЪР № 21

Площ: 730 кв. м

Трайно предназначение на територията: Урбанизирана

Начин на трайно ползване: Ниско застрояване (до 10 m)

Координатна система ККС2005



М 1:500

Номер по предходен план: 82, квартал: 3

Съседи: 14218.514.559, 14218.514.611, 14218.514.557, 14218.514.513

Скица № 15-336762-30.03.2021 г. издадена въз основа на
заявление с входящ № 01-95427-22.02.2021 г.



инж. Савина Савчева



АГЕНЦИЯ ПО ГЕОДЕЗИЯ,
КАРТОГРАФИЯ И КАДАСТЪР

София 1618, ул. Мусафа №1
Тел.: 02/818 83 83, Факс: 02/955 53 33
ACAD@CADASTRE.BG • WWW.CADASTRE.BG

Стр. 2 от 2

Собственици по данни от КРНИ:

1. 000215630, ОБЩИНА ГАБРОВО

площ 750 кв. м от правото на собственост

Акт за частна общинска собственост № 175 от 01.09.1995г., издаден от ОБЩИНА ГАБРОВО

Сгради, които попадат върху имота
няма данни за сгради



Скица № 15-336762-30.03.2021 г. издадена въз основа на
заявление с входящ № 01-95427-22.02.2021 г.

Инж. Савина Савчева

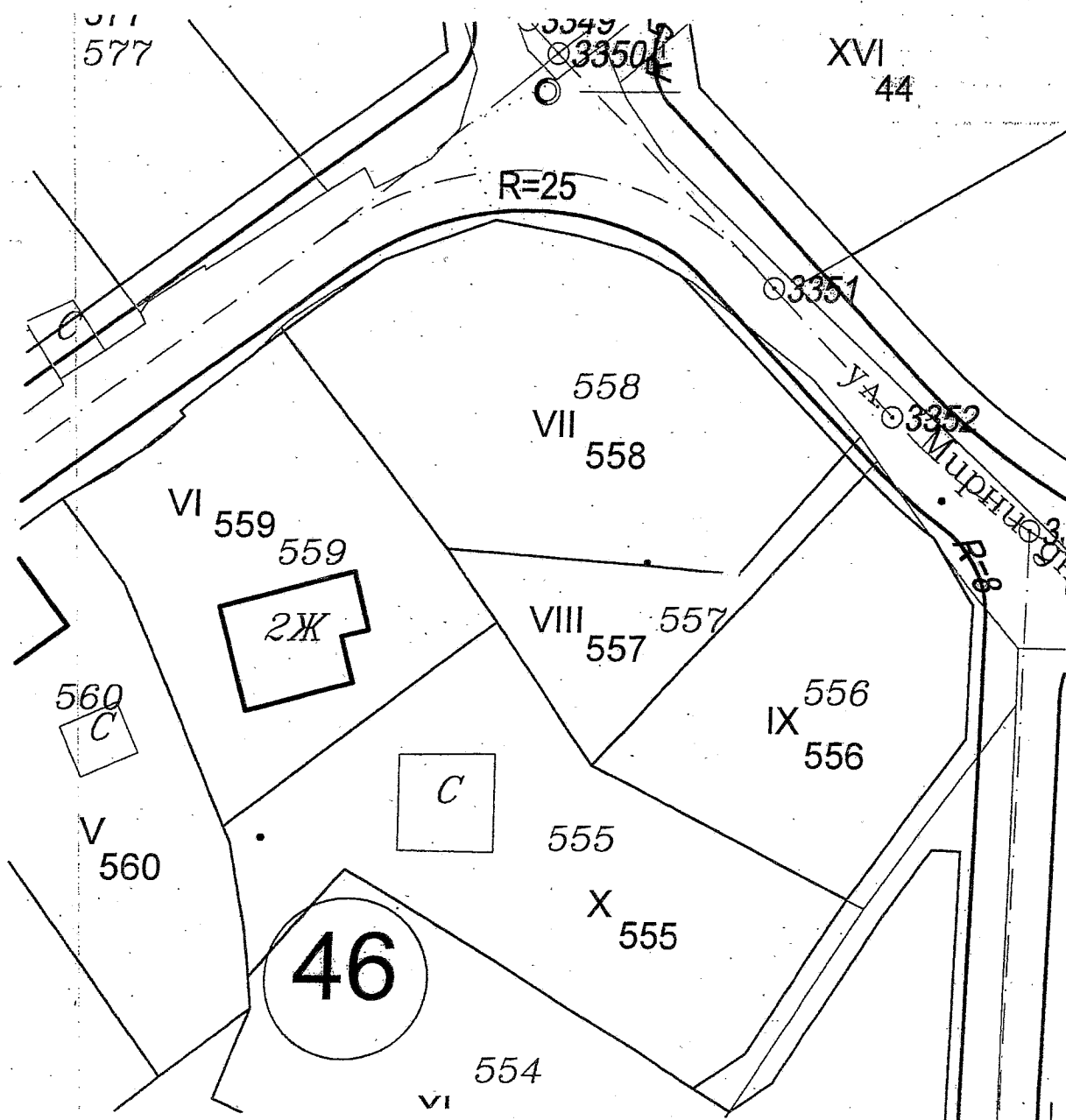
033 2020

500

VII-558 46

Гадрово -
Барово-Велчевци-

служебна



ул. и де. регистрация е утвърдена
Реш. № 83
08.04.2015 г.
на 08С Г-60
на 21.12.2020 г. гр. (об.сво)