

РЕПУБЛИКА БЪЛГАРИЯ

МИНИСТЕРСТВОТО НА РЕГИОНАЛНОТО РАЗВИТИЕ И БЛАГОУСТРОЙСТВО И  
МИНИСТЕРСТВОТО НА ПРАВОСЪДИЕТО

ОБЩИНА ГАБРОВО ОБЛАСТ ГАБРОВО

УТВЪРЖДАВАМ: .....

(подпис и печат)

КМЕТ НА ОБЩИНА:  
ТАНЯ ВЕНКОВА ХРИСТОВА

ЕИК: 000215630

Вписване по ЗС/ПВ

№ на вписването	1451	20.05.15
№ на територията	144	10 / 140
№ на вписването	11184	13325

АКТ № 2083

Съгласно вписването

ЗА ЧАСТНА ОБЩИНСКА СОБСТВЕНОСТ

Регистър VI  
Досие 2083ч

1.ДАТА НА СЪСТАВЯНЕ	12.05.2015 г.
2.ПРАВНО ОСНОВАНИЕ	Чл.58, ал. 5 и чл. 59, ал.1 от Закона за общинската собственост, Скица № 15-457177/11.12.2014 г. и Схеми №№ 15-440408/01.12.2014 г.,15-445472/03.12.2014 г.,15-445479/03.12.2014 г.,15-445490/03.12.2014 г.,15-445507/03.12.2014 г., 15-445515/03.12.2014 г., 15-445463/03.12.2014 г. и 15-445488/03.12.2014 г. на Служба по геодезия, картография и кадастър гр. Габрово
3.ВИД И ОПИСАНИЕ НА ИМОТА	<p>1. Поземлен имот с идентификатор 14218.510.243 / едно четири две едно осем точка пет едно нула точка две четири три /по кадастралната карта и кадастралните регистри на гр. Габрово, застроен.</p> <p>Площ: 382 / триста осемдесет и два / кв.м.</p> <p>Трайно предназначение на територията: Урбанизирана.</p> <p>Начин на трайно ползване: Ниско-застрояване ( до 10 м ).</p> <p>2.Масивна сграда с идентификатор 14218.510.243.1. наооаща се на ул." Радецка " № 18, гр. Габрово, построена през 1950 год., състояща се от следните самостоятелни обекти:</p> <p>- Самостоятелен обект с идентификатор 14218.510.243.1.1 /едно четири две едно осем точка пет едно нула точка две четири три точка едно точка едно / по кадастралната карта и кадастралните регистри на гр. Габрово, намиращ се на етажи 0 и -1 / нула и минус едно / в сграда № 1/едно / , разположена в поземлен имот с идентификатор 14218.510.243 / едно четири две едно осем точка пет едно нула точка две четири три /.</p> <p>Предназначение на самостоятелния обект: За търговска дейност.</p> <p>Брой нива на обекта: 2 /две/.</p>

общите части на сградата.

Съседни самостоятелни обекти в сградата:

на същия етаж: няма

под обекта: няма

над обекта: 14218.510.243.1.2, 14218.510.243.1.7;

Площ на ниво: 2 /етаж 0/: 516.00 /петстотин и шестнадесет / кв.м., заедно със съответните идеални части от общите части на сградата.

Съседни самостоятелни обекти в сградата:

на същия етаж: няма

под обекта: няма

над обекта: 14218.510.243.1.3, 14218.510.243.1.8.

- **Самостоятелен обект с идентификатор 14218.510.243.1.2**

/едно четири две едно осем точка пет едно нула точка две четири три точка едно точка две / по кадастралната карта и кадастралните регистри на гр. Габрово, намиращ се на етаж 0 /нула / в сграда № 1 / едно /, разположена в поземлен имот с идентификатор 14218.510.243 / едно четири две едно осем точка пет едно нула точка две четири три /.

Предназначение на самостоятелния обект: За търговска дейност.

Брой нива на обекта: 1

Площ: 22.00 / двадесет и два / кв.м., заедно със съответните идеални части от общите части на сградата.

Съседни самостоятелни обекти в сградата:

на същия етаж: няма

под обекта: 14218.510.243.1.1

над обекта: 14218.510.243.1.3.

- **Самостоятелен обект с идентификатор 14218.510.243.1.3**

/едно четири две едно осем точка пет едно нула точка две четири три точка едно точка три / по кадастралната карта и кадастралните регистри на гр. Габрово, намиращ се на етаж 1 /едно/ в сграда № 1 /едно/, разположена в поземлен имот с идентификатор 14218.510.243 / едно четири две едно осем точка пет едно нула точка две четири три /.

Предназначение на самостоятелния обект: За офис

Брой нива на обекта: 1

Площ: 98.00 / деветдесет и осем / кв.м., заедно със съответните идеални части от общите части на сградата.

Съседни самостоятелни обекти в сградата:

на същия етаж: 14218.510.243.1.8

под обекта: 14218.510.243.1.1, 14218.510.243.1.2.

14218.510.243.1.7.

над обекта: 14218.510.243.1.4.

- **Самостоятелен обект с идентификатор 14218.510.243.1.4**

/едно четири две едно осем точка пет едно нула точка две четири три точка едно точка четири / по кадастралната карта и кадастралните регистри на гр. Габрово, намиращ се на етаж 2 /две / в сграда № 1 /едно/, разположена в поземлен имот с идентификатор 14218.510.243 / едно четири две едно осем точка пет едно нула точка две четири три /.

Брой нива на обекта: 1

Площ: 151.00 / сто петдесет и един / кв.м., заедно със съответните идеални части от общите части на сградата.

Предназначение на самостоятелния обект: За офис;

Съседни самостоятелни обекти в сградата:

над обекта: 14218.510.243.1.5.

- **Самостоятелен обект с идентификатор 14218.510.243.1.5**  
/едно четири две едно осем точка пет едно нула точка две  
четири три точка едно точка пет/ по кадастралната карта и  
кадастралните регистри на гр. Габрово, намиращ се на етаж 3  
/три/ в сграда № 1 /едно/, разположена в поземлен имот с  
идентификатор 14218.510.243/ едно четири две едно осем точка  
пет едно нула точка две четири три/

Брой нива на обекта: 1

Площ: 126.00 /сто двадесет и шест/ кв.м., заедно със  
съответните идеални части от общите части на сградата.

Предназначение на самостоятелния обект: За офис.

Съседни самостоятелни обекти в сградата:

на същия етаж: няма

под обекта: 14218.510.243.1.4

над обекта: 14218.510.243.1.6.

- **Самостоятелен обект с идентификатор 14218.510.243.1.6**  
/едно четири две едно осем точка пет едно нула точка две  
четири три точка едно точка шест/ по кадастралната карта и  
кадастралните регистри на гр. Габрово, намиращ се на етаж 4  
/четири / в сграда № 1 / едно /, разположена в поземлен имот с  
идентификатор 14218.510.243. / едно четири две едно осем  
точка пет едно нула точка две четири три/

Брой нива на обекта: 1.

Площ: 76.00 /седемдесет и шест/ кв.м., заедно със съответните  
идеални части от общите части на сградата.

Предназначение на самостоятелния обект: За офис.

Съседни самостоятелни обекти в сградата:

на същия етаж: няма

под обекта: 14218.510.243.1.5

над обекта: няма.

- **Самостоятелен обект с идентификатор 14218.510.243.1.7**  
/едно четири две едно осем точка пет едно нула точка две  
четири три точка едно точка седем / по кадастралната карта и  
кадастралните регистри на гр. Габрово, намиращ се на етаж 0  
/нула / в сграда № 1 / едно /, разположена в поземлен имот с  
идентификатор 14218.510.243. / едно четири две едно осем  
точка пет едно нула точка две четири три/

Брой нива на обекта: 1.

Площ: 28.00 /двадесет и осем/ кв.м., заедно със съответните  
идеални части от общите части на сградата.

Предназначение на самостоятелния обект: За търговска дейност

Съседни самостоятелни обекти в сградата:


на същия етаж: няма

под обекта: 14218.510.243.1.1

над обекта: 14218.510.243.1.3

- **Самостоятелен обект с идентификатор 14218.510.243.1.8**  
/едно четири две едно осем точка пет едно нула точка две  
четири три точка едно точка осем/ по кадастралната карта и  
кадастралните регистри на гр. Габрово, намиращ се на етаж 1  
/едно/ в сграда № 1 / едно /, разположена в поземлен имот с  
идентификатор 14218.510.243. / едно четири две едно осем  
точка пет едно нула точка две четири три/

Брой нива на обекта: 1

	Предназначение на самостоятелния обект: за търговска дейност Съседни самостоятелни обекти в сградата: на същия етаж: 14218.510.243.1.3 под обекта: 14218.510.243.1.1 над обекта: 14218.510.243.1.4
4. МЕСТОНАХОЖДЕНИЕ НА ИМОТА	Област Габрово, община Габрово, гр. ГАБРОВО, УЛ. РАДЕЦКА № 18 Кадастрален идентификатор 14218.510.243 (едно четири две едно осем точка пет едно нула точка две четири три); Квартал от регулация № 242, в УПИ I-жил.стр., общ. и административно обслужван по плана на гр. Габрово-III етап, одобрен с Решение № 273/19.10.2006 г. на Общински съвет Габрово
5. ГРАНИЦИ НА ИМОТА	на поземлен имот 14218.510.243: имоти 14218.510.242, 14218.510.227, 14218.510.244, 14218.510.253,
6. ДАНЪЧНА ОЦЕНКА НА ИМОТА КЪМ МОМЕНТА НА УТВЪРЖДАВАНЕ НА АКТА:	1059646 лв. (един милион петдесет и девет хиляди шестстотин четиридесет и шест лв.)
7. СЪСОБСТВЕНИЦИ	
8. НОМЕР И ДАТА НА СЪСТАВЕНИ ПО-РАНО АКТОВЕ	АОС № № 287/24.04.1997 г. и 1611/13.06.2012 г.; АДС № 4403 / 03.12.1970 г.
9. ПРЕДОСТАВЕНИ ПРАВА ЗА УПРАВЛЕНИЕ:	
10. АКТОСЪСТАВИТЕЛ: Милка Атанасова Мирчева - гл. специалист	
<div style="text-align: right;">   (Подпис) </div>	
11. ЗАБЕЛЕЖКИ:	
Данъчни оценки на: Поземлен имот 14218.510.243 - 962.60 лв. Самостоятелен обект 14218.510.243.1.1 - 649580.00 лв. Самостоятелен обект 14218.510.243.1.2 - 14357.30 лв. Самостоятелен обект 14218.510.243.1.3 - 45682.20 лв. Самостоятелен обект 14218.510.243.1.4 - 70387.90 лв. Самостоятелен обект 14218.510.243.1.5 - 58734.20 лв. Самостоятелен обект 14218.510.243.1.6 - 35427.00 лв. Самостоятелен обект 14218.510.243.1.7 - 18272.90 лв. Самостоятелен обект 14218.510.243.1.8 - 166241.90 лв.	



СЛУЖБА ПО ГЕОДЕЗИЯ, КАРТОГРАФИЯ И КАДАСТЪР - ГР. ГАБРОВО

5300, Пл. "ВЪЗРАЖДАНЕ" №5, ет.4, 066/801644,  
gabrovo@cadastre.bg, БУЛСТАТ:130362903

**СХЕМА № 15-105678-07.02.2019 г.  
НА САМОСТОЯТЕЛЕН ОБЕКТ В СГРАДА**

с идентификатор **14218.510.243.1.8**

Гр. Габрово, общ. Габрово, обл. Габрово

По кадастралната карта и кадастралните регистри, одобрени със Заповед РД-18-64/26.10.2007 г.  
на **ИЗПЪЛНИТЕЛЕН ДИРЕКТОР НА АГКК**

Последно изменение със заповед: **18-14275-24.11.2014 г. на НАЧАЛНИК НА СГКК - ГАБРОВО**

Адрес на имота: **гр. Габрово, ул. РАДЕЦКА № 18, ет. 1**

Самостоятелният обект се намира в сграда № 1, разположена в поземлен имот с идентификатор  
**14218.510.243**

Предназначение на самостоятелния обект: **За търговска дейност**

Брой нива на обекта: **1**

Посочена в документа площ: **242.00 кв.м**

Прилежащи части: ...

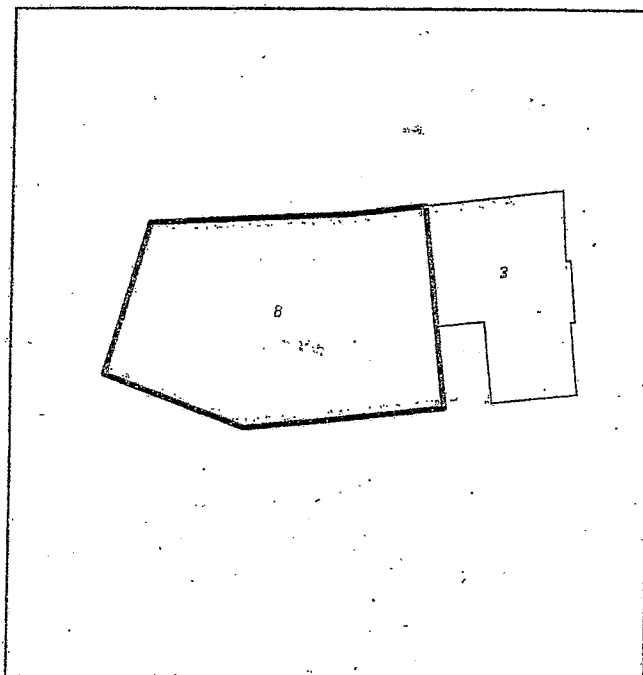
Ниво: **1**

Съседни самостоятелни обекти в сградата:

На същия етаж: **14218.510.243.1.3**

Под обекта: **14218.510.243.1.1**

Над обекта: **14218.510.243.1.4**



Собственици:

**1. 000215630, ОБЩИНА ГАБРОВО**


Няма данни за идеалните части

Акт за частна общинска собственост № 174 том 4 рег. 1451 от 20.05.2015г., издаден от АВ - СЛУЖБА ПО  
ВПИСВАНИЯТА - ГР. ГАБРОВО

Носители на други вещни права:

**няма данни**

Схема № 15-105678-07.02.2019 г. издадена въз основа на  
документ с входящ № 01-50279-06.02.2019 г.



/и/и/г/ Нели Лазарова/