

РЕПУБЛИКА БЪЛГАРИЯ

МИНИСТЕРСТВОТО НА РЕГИОНАЛНОТО РАЗВИТИЕ И БЛАГОУСТРОЙСТВО И
МИНИСТЕРСТВОТО НА ПРАВОСЪДИЕТО

ОБЩИНА ГАБРОВО ОБЛАСТ ГАБРОВО

УТВЪРЖДАВАМ:

ЗА КМЕТ НА ОБЩИНА:

МАРИЯ ИВАНОВА КОЗОВА

(съгласно заповед №1594 / 09.08.2022г.

на кмета на Община Габрово)

ЕИК: 000215630

Вписване по ЗСПВ

Служба по вписванията гр. Габрово
Вх. рег. № 2341 / 15.08.2022 г.
Акт № 119 том VIII / дело № 485 / 20 г.
Партидна книга: том стр. 236
Имотна карта 99596
Д.К. кв. № / 20 г.
Съдърж. по вписванията:

АКТ № 2660

ЗА ЧАСТНА ОБЩИНСКА СОБСТВЕНОСТ

Регистър VI

Досие 2660ч



1.ДАТА НА СЪСТАВЯНЕ	12.08.2022 г.
2.ПРАВНО ОСНОВАНИЕ	Чл.2, ал.1, т.1 от Закона за общинската собственост скица № 652/28.07.2022 г. издадена от Община Габрово.
3.ВИД И ОПИСАНИЕ НА ИМОТА	§4 от ПЗР на ЗСПЗЗ Новообразуван имот 22959.512.16 (две две девет пет девет точка пет едно две точка едно шест) кв м., местност Брусовете, землище на с.Донино, ЕКАТТЕ 22959, общ.Габрово, одобрен със Заповед № 427/13.12.2005 г. на Областния управител на област Габрово. Площ: 618 (шестстотин и осемнадесет) кв.м. Трайно предназначение на територията: земеделска. Категория на земята при неполивни условия: шеста. Вид територия: за нуждите на селското стопанство. НТП: овощни насаждения.
4.МЕСТОНАХОЖДЕНИЕ НА ИМОТА	Област Габрово, община Габрово, с.Донино м. Брусовете.
5.ГРАНИЦИ НА ИМОТА	22959.512.9; 22959.512.10; 22959.512.11; 22959.512.19; Имоти по КК на землище Донино.
6.ДАНЪЧНА ОЦЕНКА НА ИМОТА КЪМ МОМЕНТА НА УТВЪРЖДАВАНЕ НА АКТА:	86,30 лева (словом: осемдесет и шест лв. и тридесет ст.)


7. СЪСОБСТВЕНИЦИ

8. НОМЕР И ДАТА НА
СЪСТАВЕНИ ПО-РАНО
АКТОВЕ

9. ПРЕДОСТАВЕНИ ПРАВА ЗА УПРАВЛЕНИЕ: На основание чл.12, ал.5 от Закона за
общинската собственост имотът се управлява от Кмета на Община Габрово.

10. АКТОСЪСТАВИТЕЛ:

Галина Иванова Марева - гл. експерт


(Подпис)

11. ЗАБЕЛЕЖКИ:

СЛУЖЕБНА СКИЦА

№ 652/28.07.2022 г.

М 1:500

на новообразуван имот № 512.16

по плана на новообразуваните имоти на местност Брусовете, землище на с. Донино, код по ЕКАТТЕ 22959, община Габрово, одобрен със заповед № 427/13.12.2005 г. на областния управител на област Габрово

Новообразуваният имот е собственост на: ОБЩИНА ГАБРОВО, ЕГН: 000215630; адрес: гр. Габрово, пл. ВЪЗРАЖДАНЕ № 3, п.код 5342; документ: Няма документ за собственост

Площ на новообразувания имот: 618. кв.м.

Вид собственост: Общинска частна

Категория: VI

В имота няма построени сгради

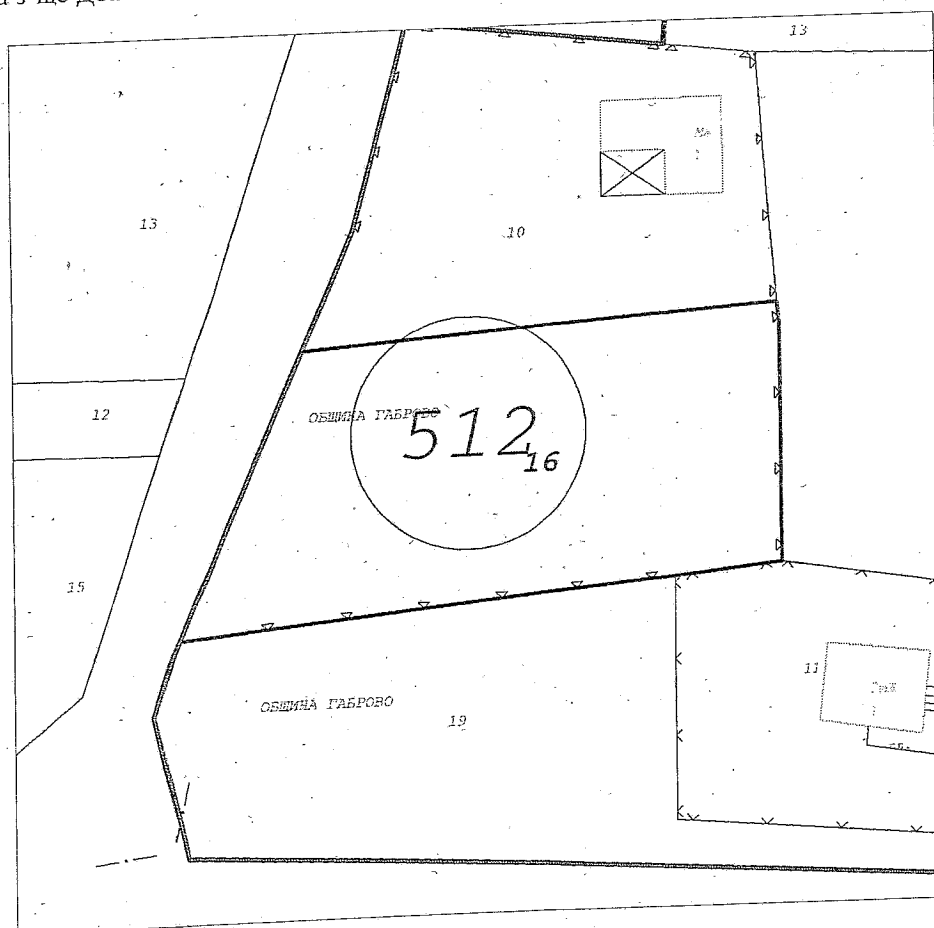
При съседи на имота:

1. 512.9 Овощна градина на Динко
2. 512.10 Овощна градина на КИРИЛ
3. 512.11 Овощна градина на Валентин
4. 512.19 на ОБЩИНА ГАБРОВО
5. Имоти по КК на 3-ше Донино


Вид територия: За нуждите на селското стопанство

НТП: Овощни насаждения /нетерасирани/

Ограничения на собствеността: няма



Изработил:  /Хр. Буров /

Заверил: 

/ инж.С.Корназова /

Община: Габрово