

## СКИЦА

№ 201/21.03.2022 г.

М 1:500

на новообразуван имот № 522.13

по плана на новообразуваните имоти на местност „Под селото“, землище на с. Кметовци, код по ЕКАТТЕ 37352, община Габрово, одобрен със заповед № 177 от 08.09.2010г. на областния управител на област Габрово  
Новообразуваният имот е собственост на: ОБЩИНА ГАБРОВО, ЕГН: 0000215630; адрес: гр. Габрово, пл. Възраждане № 3, п.код 5300; документ: Няма документ за собственост.

Площ на новообразувания имот: 271.00 кв.м.

Вид територия: За нуждите на селското стопанство

НТП: За земеделски труд и отдих (съгласно п4 от ПЗР на ЗСПЗЗ)

Ограничения на собствеността: няма

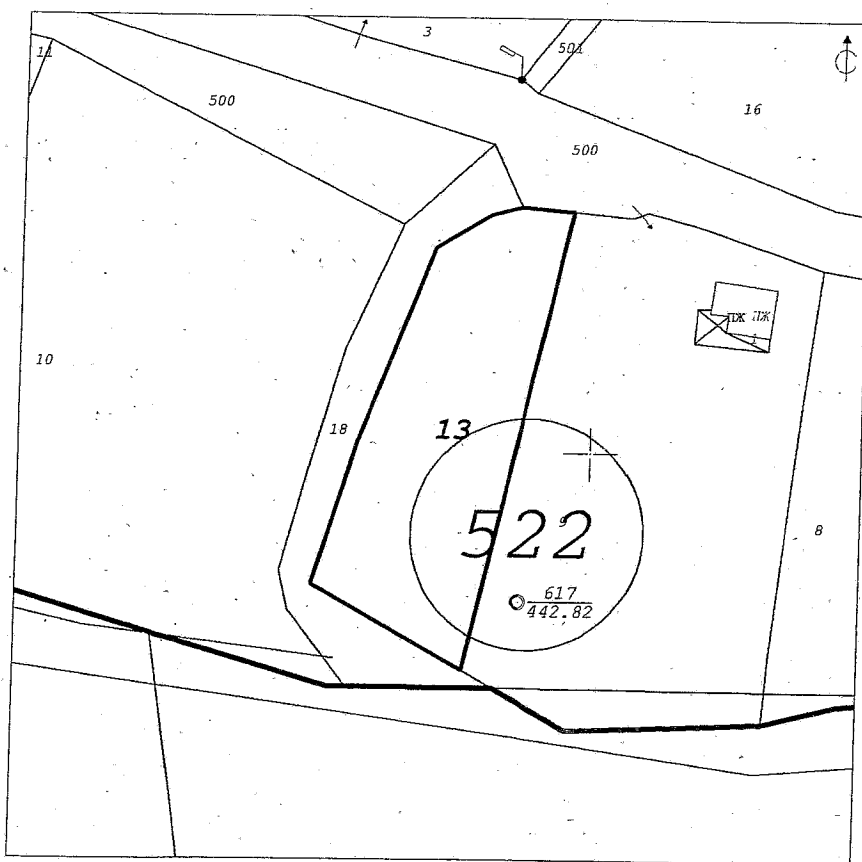
При съседи на имота:

1. 522.500 път на ОБЩИНА ГАБРОВО
2. 522.9 на Ивайло
3. 522.18 ДЕРЕ на ОБЩИНА ГАБРОВО

Вид собственост: Общинска частна

Категория: VI

В имота няма построени сгради.



Изработил:


/Хр. Буров /

Заверил:

/ инж. С. Корназова /

Община:

Габрово



РЕПУБЛИКА БЪЛГАРИЯ

МИНИСТЕРСТВОТО НА РЕГИОНАЛНОТО РАЗВИТИЕ И БЛАГОУСТРОЙСТВО И  
МИНИСТЕРСТВОТО НА ПРАВОСЪДИЕТО

ОБЩИНА ГАБРОВО ОБЛАСТ ГАБРОВО

УТВЪРЖДАВАМ:

(подпис и печат)

ЗА КМЕТ НА ОБЩИНА:

МАРИЯ ИВАНОВА ЙОЗОВА\* \*

(съгласно заповед №1594 / 09.08.2022г.)

на кмета на Община Габрово)

ЕИК: 000215630

АКТ № 2662

ЗА ЧАСТНА ОБЩИНСКА СОБСТВЕНОСТ

Регистър VI

Досие 2662ч

Служба по вписванията гр. Габрово  
Вписване по ЗСПЗ  
Вх. рег. № 259 15-08-2022 г.  
Ак № 144 том VIII / дело № 482 / 20 г.  
Партидна книга: том стр. 259  
Имотна партида 33594  
Д.Т. кв. № / 20 г.  
Съгласно вписванията:



1.ДАТА НА СЪСТАВЯНЕ	12.08.2022 г.
2.ПРАВНО ОСНОВАНИЕ	Чл.2, ал.1, т.1 от Закона за общинската собственост скица № 201/21.03.2022 г. издадена от Община Габрово.
3.ВИД И ОПИСАНИЕ НА ИМОТА	§4 от ПЗР на ЗСПЗ Новообразуван имот 37352.522.13 (три седем три пет две точка пет две две точка едно три ) кв м., местност Под селото, землище на с. Кметовци, ЕКАТТЕ 37352, общ. Габрово, одобрен със Заповед № 177 / 08.09.2010 г. на Областния управител на област Габрово. Площ: 271 (двеста седемдесет и един) кв.м. Трайно предназначение на територията: земеделска. Категория на земята при неполивни условия: шеста. Вид територия: за нуждите на селското стопанство. НТП: за земеделски труд и отдих.
4.МЕСТОНАХОЖДЕНИЕ НА ИМОТА	Област Габрово, община Габрово, с.Кметовци м. Под селото.
5.ГРАНИЦИ НА ИМОТА	37352.522.500; 37352.522.9; 37352.522.18.
6.ДАНЪЧНА ОЦЕНКА НА ИМОТА КЪМ МОМЕНТА НА УТВЪРЖДАВАНЕ НА АКТА:	23,05 лева. (словом: двадесет и три лв. и пет ст.)


7.СЪСОБСТВЕНИЦИ

8.НОМЕР И ДАТА НА  
СЪСТАВЕНИ ПО-РАНО  
АКТОВЕ

9.ПРЕДОСТАВЕНИ ПРАВА ЗА УПРАВЛЕНИЕ: На основание чл.12, ал. 5 от Закона за  
общинската собственост имотът се управлява от Кмета на Община Габрово.

10.АКТОСЪСТАВИТЕЛ:

Галина Иванова Марева - гл.експерт

  
.....  
(Подпис)

11.ЗАБЕЛЕЖКИ: