

РЕПУБЛИКА БЪЛГАРИЯ

МИНИСТЕРСТВОТО НА РЕГИОНАЛНОТО РАЗВИТИЕ И БЛАГОУСТРОЙСТВО И
МИНИСТЕРСТВОТО НА ПРАВОСЪДИЕТО

ОБЩИНА ГАБРОВО ОБЛАСТ ГАБРОВО

УТВЪРЖДАВАМ:
(подпис и печат)

КМЕТ НА ОБЩИНА:
ТАНЯ ВЕНКОВА ХРИСТОВА
ЕИК: 000215630




Вписване по ЗС/ПВ

Служба по вписванията гр. Габрово
Вх. рег. № 800 / 14 - 04.2021 г.
Акт № 47 том III / дело № 271 / 20 г.
Партидна книга: том ст. 86/798
Имотна партида 71072
Д.Т. кв. №

АКТ № 257 Седия по вписванията:

ЗА ЧАСТНА ОБЩИНСКА СОБСТВЕНОСТ



Регистър VI
Досие 2571ч

| | |
|--|--|
| 1.ДАТА НА СЪСТАВЯНЕ | 12.04.2021 г. |
| 2.ПРАВНО ОСНОВАНИЕ | Чл. 2, ал. 1, т. 7 от Закона за общинската собственост, Скица №15-98322-02.02.2021 г. на Служба по геодезия, картография и кадастър - гр. Габрово. |
| 3.ВИД И ОПИСАНИЕ НА ИМОТА | Поземлен имот с идентификатор 14218.502.69 (едно четири две едно осем точка пет нула две точка шест девет) по кадастралната карта и кадастрални регистри на гр. Габрово, съответстващ на УПИ XX - 69 от кв. 8 (осем) по плана на град Габрово - Северна зона, III част. Площ: 1919 (хиляда деветстотин и деветнадесет) кв.м. Трайно предназначение на територията: Урбанизирана. Начин на трайно ползване: Незастроен имот за жилищни нужди. |
| 4.МЕСТОНАХОЖДЕНИЕ НА ИМОТА | Област Габрово, община Габрово, гр. Габрово, ул. Карамфил Кадастрален идентификатор 14218.502.69 по КК и КР на гр. Габрово, одобрен със Заповед РД-18-64/26.10.2007 г. на Изп. директор на АГКК; УПИ XX - 69 от кв. 8 по плана на гр. Габрово Северна зона - III част, одобрен с Решение №167/21.07.2011 г. на Общински съвет Габрово. |
| 5.ГРАНИЦИ НА ИМОТА | имоти: 14218.502.83; 14218.502.70; 14218.502.63; 14218.502.68 |
| 6.ДАНЪЧНА ОЦЕНКА НА ИМОТА КЪМ МОМЕНТА НА УТВЪРЖДАВАНЕ НА АКТА: | 18 865.70 (осемнадесет хиляди осемстотин шестдесет и пет лв. и седемдесет ст.) |

7. СЪСОБСТВЕНИЦИ


8. НОМЕР И ДАТА НА
СЪСТАВЕНИ ПО-РАНО
АКТОВЕ

9. ПРЕДОСТАВЕНИ ПРАВА ЗА УПРАВЛЕНИЕ:

На основание чл. 12, ал. 5 от Закона за общинската собственост имотът се управлява от Кмета на
Община Габрово.

10. АКТОСЪСТАВИТЕЛ:

Стеяна Иванова Калчева - гл. специалист



(Подпис)

11. ЗАБЕЛЕЖКИ:



АГЕНЦИЯ ПО ГЕОДЕЗИЯ,
КАРТОГРАФИЯ И КАДАСТЪР

СФФИЯ 1618, вл. МУСАЛА №1
ТЕЛ: 02/818 83 83, ФАКС: 02/855 53 33
ACAD@CADASTRE.BG * WWW.CADASTRE.BG

стр. 1 от 2

СЛУЖБА ПО ГЕОДЕЗИЯ, КАРТОГРАФИЯ И КАДАСТЪР - ГР. ГАБРОВО

5300, Пл. "ВЪЗРАЖДАНЕ" №5, ет.4, 066/801644,
gabrovo@cadastre.bg, БУЛСТАТ:130362903

СКИЦА НА ПОЗЕМЛЕН ИМОТ № 15-434701-22.04.2021 г.

Поземлен имот с идентификатор **14218.502.69**

Гр. Габрово, общ. Габрово, обл. Габрово

По кадастралната карта и кадастралните регистри, одобрени със **Заповед РД-18-64/26.10.2007 г.**
на ИЗПЪЛНИТЕЛЕН ДИРЕКТОР НА АГКК

Последно изменение на кадастралната карта и кадастралните регистри, засягащо поземления имот е от
22.04.2021 г.

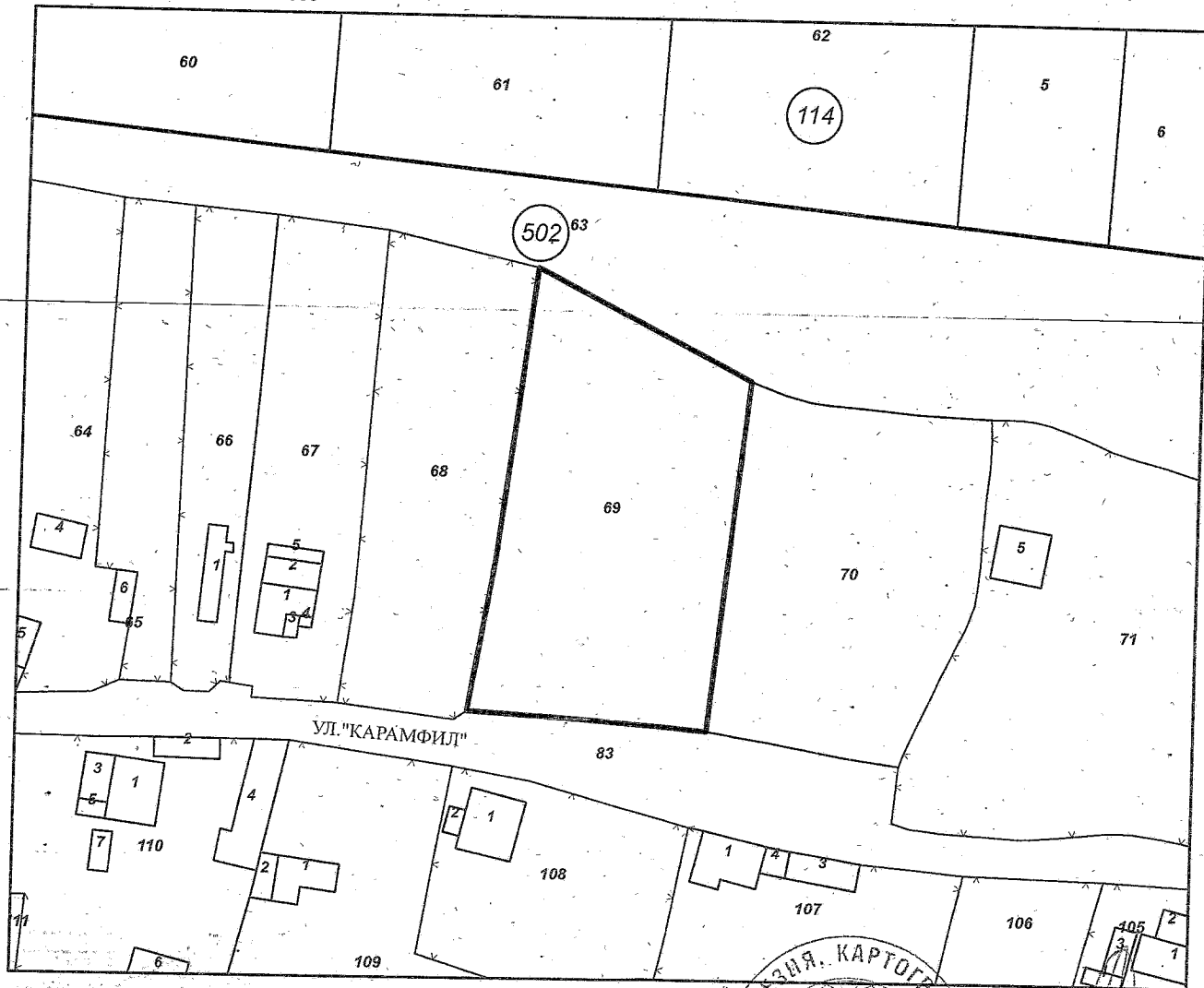
Адрес на поземления имот: **гр. Габрово, п.к. 5300, ул. КАРАМФИЛ**

Площ: **1919 кв. м**

Трайно предназначение на територията: **Урбанизирана**

Начин на трайно ползване: **Незастроен имот за жилищни нужди**

Координатна система ККС2005

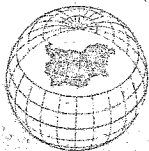


М 1:1000

Скица № 15-434701-22.04.2021 г. издадена въз основа на
заявление с входящ № 01-210570-16.04.2021 г.



Инж. Савина Савчева/



АГЕНЦИЯ ПО ГЕОДЕЗИЯ,
КАРТОГРАФИЯ И КАДАСТЪР

Соборя 1618, ул. Мисирджия
ТЕЛ: 02/818 83 83, ФАКС: 02/955 63 33
ACAD@CADASTRE.BG * WWW.CADASTRE.BG
стр. 2 от 2

Предишен идентификатор: **няма**

Номер по предходен план: **67, квартал: 5**

Съсед: **14218.502.83, 14218.502.70, 14218.502.63, 14218.502.68**

Собственици по данни от КРНИ:

1. **000215630, ОБЩИНА ГАБРОВО**

Няма данни за идеалните части

Акт за частна общинска собственост № 77 том 3 рег. 798 дело 271 от 14.04.2021г., издаден от Служба по вписванията гр.Габрово

Носители на други вещни права по данни от КРНИ:
няма данни

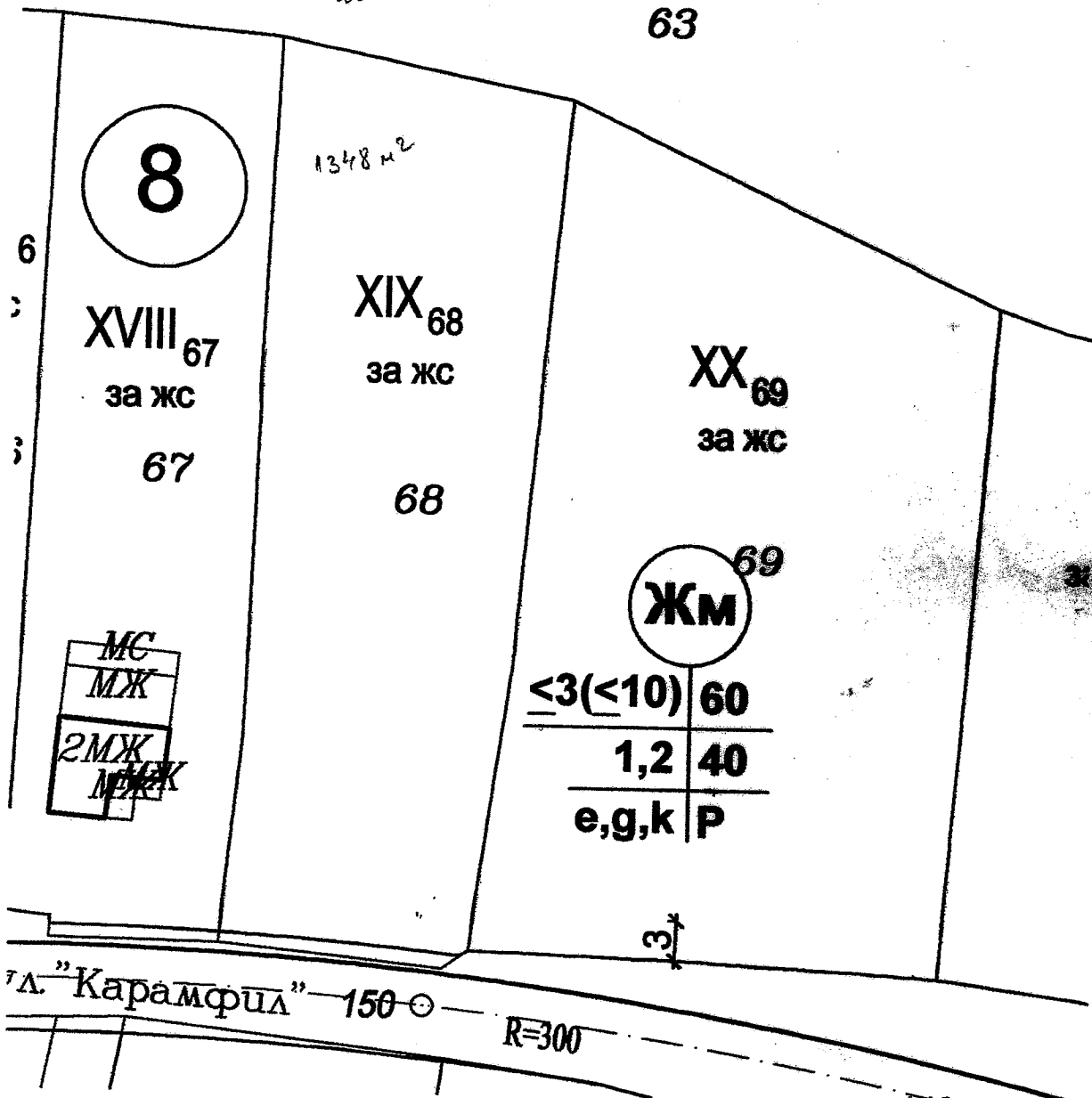
Сгради, които попадат върху имота
няма данни за сгради



Скица № 15-434701-22.04.2021 г. издадена въз основа на
заявление с входящ № 01-210570-16.04.2021 г.

/инж. Савина Савчева/

63



151

149