

РЕПУБЛИКА БЪЛГАРИЯ
МИНИСТЕРСТВО НА РЕГИОНАЛНОТО РАЗВИТИЕ И БЛАГОУСТРОЙСТВОТО

ОБЩИНА ГАБРОВО ОБЛАСТ ГАБРОВО


УТВЪРЖДАВАМ

Вписване по ЗС/ПВ

Служба по вписванията

ВЕРИФИКАЦИЯ СЕ В ТОМ
ВХОДНИ № 119/28.01.2009
ПАРТИДА: 1810

КМЕТ НА ОБЩИНАТА
ТОМИСЛАВ ПЕЙКОВ ДОНЧЕВ
(име, презиме, фамилия)
Община Габрово с ЕИК 000215630

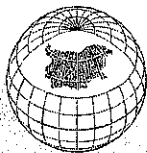


АКТ N:1238
ЗА ЧАСТНА ОБЩИНСКА СОБСТВЕНОСТ

Регистър: 2
Картоотека: 7
Досие(РЗ): 1238

1.ДАТА НА СЪСТАВЯНЕ	15.01.2009
2.ПРАВНО ОСНОВАНИЕ	Чл. 2, ал.1, т.1 и чл. 58, ал.5 от Закона за общинската собственост
3.ВИД И ОПИСАНИЕ НА ИМОТА	<p>Поземлен имот 14218.509.586/четиринадесет хиляди двеста и осемнадесет, точка, петстотин и девет, точка, петстотин осемдесет и шест / по кадастралната карта на гр.Габрово, незастроен</p> <p>Площ: 851/ осемстотин петдесет и един/ кв.м. Трайно предназначение на територията: Урбанизирана Начин на трайно ползване: Ниско застрояване(до 10 м) Стар идентификатор: квартал 214, парцел XII.</p>
4.МЕСТОНАХОЖДЕНИЕ НА ИМОТА:	Област Габрово, Община Габрово, гр. Габрово, ул. Дунав
5.ГРАНИЦИ НА ИМОТА:	имоти: 14218.509.271; 14218.509.7; 14218.509.269; 14218.509.267.
6.ДАНЪЧНА ОЦЕНКА НА ИМОТА КЪМ МОМЕНТА НА УТВЪРЖДАВАНЕ НА АКТА.	2448.40 лв./ две хиляди четиристотин четиридесет и осем лева и 40 стотинки/
7. БИВШ СОБСТВЕНИК НА ИМОТА	Държавата

8. СЪСОБСТВЕНИЦИ	няма
9. НОМЕР И ДАТА НА СЪСТАВЕНИ ПО-РАНО АКТОВЕ	АДС № 1025/10.04.1951 г.
10. ПРЕДОСТАВЕНИ ПРАВА ЗА УПРАВЛЕНИЕ	
11. РАЗПОРЕДИТЕЛНИ ДЕЙСТВИЯ С ИМОТА (ЧАСТ ОТ ИМОТА)	
12. АКТОСЪСТАВИТЕЛ Милка Атанасова Мирчева - гл. специалист в отдел "ОС" <div style="text-align: right;">Подпис <i>М. Мирчева</i></div>	
13. ЗАБЕЛЕЖКИ Съгласно Удостоверение № 82/10.01.2009 г. давящата оценка на имота е 23 854,80 лв. 02.02.2009 г. <div style="text-align: right;">Гл. специалист: <i>М. Мирчева</i> / М. Мирчева /</div> Съгласно Свиза № 537/05.02.2009 г. на СТКК, гр. Габрово границите на имота са: ПИ 14218.509.236; 14218.509.581; 14218.509.233; 14218.509.215. <div style="text-align: right;">Гл. специалист: <i>М. Мирчева</i> / М. Мирчева /</div> Съгласно свиза № 15-240365-09.06.2017 г. на СТКК, гр. Габрово границите на ПИ с идентификатора: ПИ 14218.509.601; 14218.509.581; 14218.509.233; 14218.509.616. Вписан: Гл. специалист: <i>М. Мирчева</i> / М. Мирчева /	



АГЕНЦИЯ ПО ГЕОДЕЗИЯ,
КАРТОГРАФИЯ И КАДАСТЪР

СЛУЖБА ПО ГЕОДЕЗИЯ, КАРТОГРАФИЯ И КАДАСТЪР - ГР. ГАБРОВО

5300, Пл. "ВЪЗРАЖДАНЕ" №5, ет.4, 066/801644,
gabrovo@cadastre.bg, БУЛСТАТ:130362903

Сofия 1618, кв. Пaвлово, ул. Мyсaлa №1
тeл.: 02/818 83 83, фaкс: 02/955 53 33
ACAD@CADASTRE.BG, www.CADASTRE.BG

СКИЦА НА ПОЗЕМЛЕН ИМОТ № 15-270365-09.06.2017 г.

Поземлен имот с идентификатор **14218.509.586**

Гр. Габрово, общ. Габрово, обл. Габрово

По кадастралната карта и кадастралните регистри, одобрени със Заповед РД-18-64/26.10.2007 г.

на ИЗПЪЛНИТЕЛЕН ДИРЕКТОР НА АГКК

Последно изменение със заповед: КД-14-07-1121/20.11.2008 г. на НАЧАЛНИК НА СГКК - ГАБРОВО

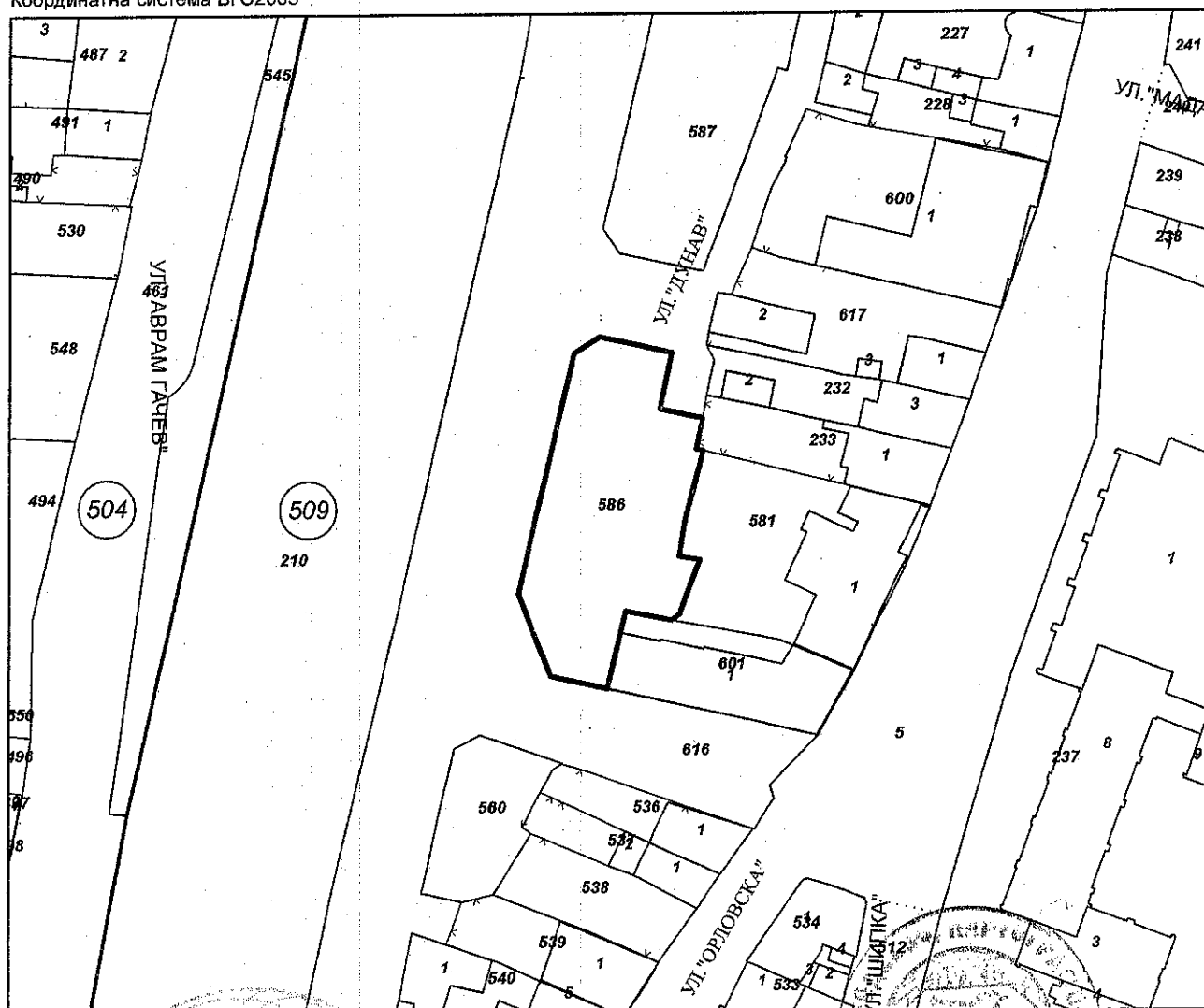
Адрес на поземления имот: гр. Габрово, п.к. 5300, ул. ДУНАВ

Площ: **851 кв.м**

Трайно предназначение на територията: **Урбанизирана**

Начин на трайно ползване: **Ниско застрояване (до 10 m)**

Координатна система БГС2005



М 1:1000

Скица № 15-270365-09.06.2017 г. издадена въз основа на
документ с входящ № 01-171519-08.06.2017 г.

Инж. Нели Лазарова

Съседи: 14218.509.601, 14218.509.581, 14218.509.233, 14218.509.616

Собственици:

1. 000215630, ОБЩИНА ГАБРОВО

площ 851 кв.м. от правото на собственост

Акт за частна общинска собственост № 70 том I рег. 129 от 28.01.2009г., издаден от АВ - СЛУЖБА ПО

ВПИСВАНИЯТА - ГР. ГАБРОВО

Сгради, които попадат върху имота

...

Скица № 15-270365-09.06.2017 г. издадена въз основа на
документ с входящ № 01-171519-08.06.2017 г.



инж. Нели Лазарова