

РЕПУБЛИКА БЪЛГАРИЯ

МИНИСТЕРСТВОТО НА РЕГИОНАЛНОТО РАЗВИТИЕ И БЛАГОУСТРОЙСТВО И
МИНИСТЕРСТВОТО НА ПРАВОСЪДИЕТО

ОБЩИНА ГАБРОВО ОБЛАСТ ГАБРОВО

УТВЪРЖДАВАМ:.....

(подпис и печат)

КМЕТ НА ОБЩИНА:

ТАНЯ ВЕНКОВА ХРИСТОВА

ЕИК: 000215630




Вписване по ЗС/ПВ

Вх. рег. №	1392	/	05-06-2017	г.
Акт №	404	том	IV	/дело № /20 г.
Партидна книга: том	54783	стр.		
Имотна партида				
Д.Т.		кв. №		/ 20 г.
Съдия по вписванията:				

АКТ № 2381

ЗА ЧАСТНА ОБЩИНСКА СОБСТВЕНОСТ

Регистър VI
Досие 2381ч



1.ДАТА НА СЪСТАВЯНЕ	02.06.2017 г.
2.ПРАВНО ОСНОВАНИЕ	Чл.59, ал.1 от Закона за общинската собственост Скица №15-191163-26.04.2017г.на Служба по геодезия, картография и кадастър - гр.Габрово
3.ВИД И ОПИСАНИЕ НА ИМОТА	Сграда Сграда за търговия с идентификатор 14218.539.11.2 /едно четири две едно осем точка пет три девет точка едно едно точка две/ по кадастралната карта и кадастралните регистри на гр.Габрово Застроена площ:183 кв.м./сто осемдесет и три/ кв.м. Брой етажи: 1 /един/ Предназначение: сграда за търговия Година на построяване : 1968г. Конструкция: Масивна Функционално предназначение Сграда за търговия; Вид конструкция масивна; Идеална част 1/1; Година на застрояване 1968; Обща площ 183 кв.м. (словом: сто осемдесет и три кв.м.); Застроена площ 183 кв.м. (словом: сто осемдесет и три кв.м.); Брой етажи 1;
4.МЕСТОНАХОЖДЕНИЕ НА ИМОТА	Област Габрово, община Габрово, гр. ГАБРОВО кв. Нова махала ул. Нова махала № 8 Кадастрален идентификатор 14218.539.11.2 (словом: едно четири две едно осем точка пет три девет точка едно едно точка две)
5.ГРАНИЦИ НА ИМОТА	Построена в ПИ77 от- кв.10 по плана на кв.Нова махала, гр.Габрово с идентификатор №14218.539.11 актуван с АОС №1699/17.08.2005г.
6.ДАНЪЧНА ОЦЕНКА НА ИМОТА КЪМ МОМЕНТА НА УТВЪРЖДАВАНЕ НА АКТА:	18 540,50 (словом: осемнадесет хиляди петстотин и четиридесет лв. и петдесет ст.)

7.СЪСОБСТВЕНИЦИ

8.НОМЕР И ДАТА НА
СЪСТАВЕНИ ПО-РАНО
АКТОВЕ

АОС №578 / 20 август 1998 г.

9.ПРЕДОСТАВЕНИ ПРАВА ЗА УПРАВЛЕНИЕ:

10.АКТОСЪСТАВИТЕЛ:

Галина Иванова Марева - гл.експерт

..........
(Подпис)

11.ЗАБЕЛЕЖКИ:



АГЕНЦИЯ ПО ГЕОДЕЗИЯ,
КАРТОГРАФИЯ И КАДАСТЪР

София 1618, кв. Павлово, ул. Мусала №1
ТЕЛ.: 02/818 83 83, ФАКС: 02/955 53 33
ACAD@CADASTRE.BG * WWW.CADASTRE.BG

стр. 1 от 2

СЛУЖБА ПО ГЕОДЕЗИЯ, КАРТОГРАФИЯ И КАДАСТЪР - ГР. ГАБРОВО

5300, Пл. "ВЪЗРАЖДАНЕ" №5, ет.4, 066/801644,
gabrovo@cadastre.bg, БУЛСТАТ:130362903

СКИЦА НА СГРАДА № 15-191163-26.04.2017 г.

с идентификатор 14218.539.11.2

Гр. Габрово, общ. Габрово, обл. Габрово

По кадастралната карта и кадастралните регистри, одобрени със **Заповед РД-18-19/18.05.2007 г.**
на **ИЗПЪЛНИТЕЛЕН ДИРЕКТОР НА АГКК**

Последно изменение със заповед: **няма издадена заповед за изменение в КККР**

Адрес на сградата: **гр. Габрово, п.к. 5300, ул. НОВА МАХАЛА № 8**

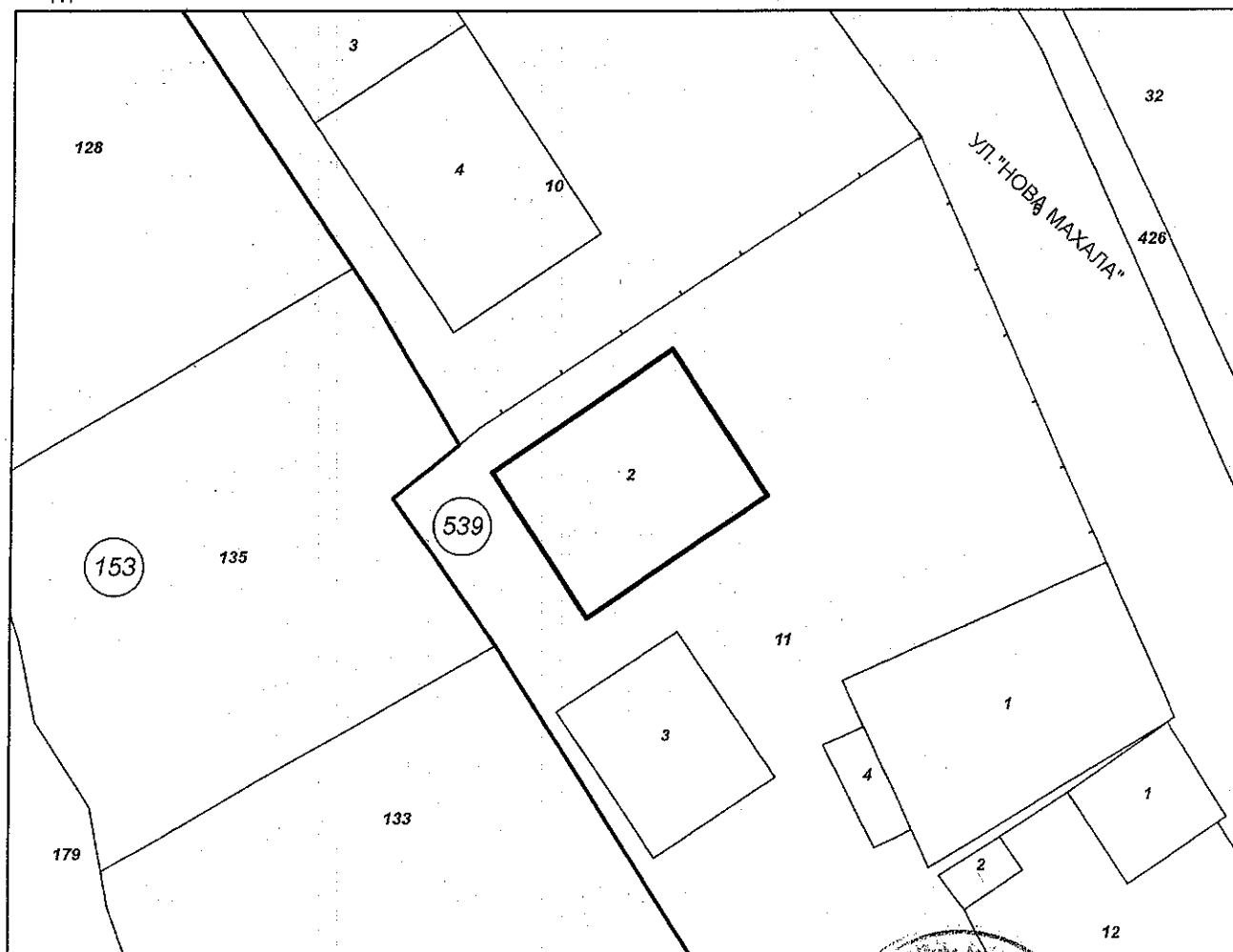
Сградата е разположена в поземлен имот с идентификатор **14218.539.11**

Застроена площ: **182 кв.м**

Брой етажи: **1**

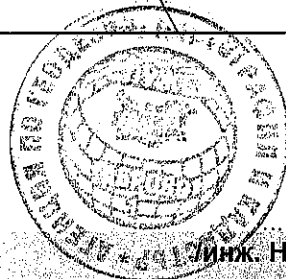
Предназначение: **Сграда за търговия**

Координатна система БГС2005

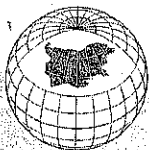


М 1:500

Скица № 15-191163-26.04.2017 г. издадена въз основа на
документ с входящ № 01-121594-25.04.2017 г.



инж. Нели Лазарова/



АГЕНЦИЯ ПО ГЕОДЕЗИЯ,
КАРТОГРАФИЯ И КАДАСТЪР

София 1618, кв. Павлово, ул. Мусала №1
ТЕЛ.: 02/818 83 83, ФАКС: 02/955 53 33
ACAD@CADASTRE.BG • WWW.CADASTRE.BG
стр. 2 от 2

Собственици:

1. **000215630, ОБЩИНА ГАБРОВО**


площ 183 кв.м. от правото на собственост върху сградата

Акт за частна общинска собственост № 118 том 8 рег. 2167 от 08.05.2007г., издаден от ОБЩИНА
ГАБРОВО

Номер по предходен план: **няма**

Носители на други вещни права:

няма данни



Скица № 15-191163-26.04.2017 г. издадена въз основа на
документ с входящ № 01-121594-25.04.2017 г.

/инж. Нели Лазарова/