

РЕПУБЛИКА БЪЛГАРИЯ

МИНИСТЕРСТВОТО НА РЕГИОНАЛНОТО РАЗВИТИЕ И БЛАГОУСТРОЙСТВО И
МИНИСТЕРСТВОТО НА ПРАВОСЪДИЕТО

ОБЩИНА Габрово ОБЛАСТ Габрово

УТВЪРЖДАВАМ:

(подпис и печат)

Вписване по ЗС/ПВ

КМЕТ НА ОБЩИНА:

ТАНЯ ВЕНКОВА ХРИСТОВА

ЕИК: 000215630

АКТ № 1813


ЗА ЧАСТНА ОБЩИНСКА СОБСТВЕНОСТ

Регистър VI

Досие 1813ч

Служба по вписванията - гр. Габрово	
Вх. рег. №	1225 / 14.05.2014 г.
Акѝ №	125 том IV / дело № / 20 г.
Партидна книга: том	3956 стр.
Имотна партида	
Д.Т.	кв. № / 20 г.
Съгласно вписванията:	

1.ДАТА НА СЪСТАВЯНЕ	09.05.2014 г.
2.ПРАВНО ОСНОВАНИЕ	Чл.59, ал.1 от Закона за общинската собственост и Схема № 15-124829-28.04.2014 г. на Службата по Геодезия, Картография и Кадастър Габрово
3.ВИД И ОПИСАНИЕ НА ИМОТА	Апартамент №42(четиридесет и две), ет.7 (седем), със застр. площ 62.88 (шестдесет и два кв.м и осемдесет и осем кв.дм.), състоящ се от две стаи, кухня, баня с тоалетна, антре и две тераси, заедно с прилежащото избено помещение №37 (тридесет и седем), разположено в сутерена, със светла площ 4.19 (четири кв.м и деветнадесет кв.дм. кв.м. и 1.418 % (един процент и четиристотин и осемнадесет хилядни) ид.части от общите части на сградата, и заедно с отстъпеното право на строеж върху общинска земя: УПИ VI-компл.жилищно и обществ. застрояване от кв.13(тринадесет) по плана на кв.Дядо Дянко, гр.Габрово, 72(седемдесет и втора) част. Година на построяване: 1979 (хиляда деветстотин седемдесет и девета) година.
4.МЕСТОНАХОЖДЕНИЕ НА ИМОТА	Област Габрово, община Габрово, гр. ГАБРОВО кв. Дядо Дянко, Бул. Трети март № 21, ет. 7, ап. 42 Кадастрален идентификатор 14218.550.281.1.42 (едно четири две едно осем точка пет пет нула точка две осем едно точка едно точка четири две)по КК на гр.Габрово, УПИ VI от кв.13 по план на кв.Дядо Дянко, гр.Габрово одобрен със З-д No 214/14.04.1987 г.
5.ГРАНИЦИ НА ИМОТА	Съседни самостоятелни обекти на апартамента в сградата: На същия етаж - 14218.550.281.1.41 (ап.№41); Под обекта - 14218.550.281.1.36 (ап.№36) ; Над обекта - 14218.550.281.1.48 (ап.№48). граници на избеното помещение: Север - изб.пом. на ап.48; Изток – Двор; Юг - изб.пом. на ап.46; Запад – коридор, Отгоре – избени помещения, отдолу – няма.

6. ДАНЪЧНА ОЦЕНКА НА ИМОТА КЪМ МОМЕНТА НА УТВЪРЖДАВАНЕ НА АКТА:	13 632.70 (тринадесет хиляди шестстотин тридесет и два лв. и седемдесет ст.)
7. СЪСОБСТВЕНИЦИ	
8. НОМЕР И ДАТА НА СЪСТАВЕНИ ПО-РАНО АКТОВЕ	АОС № 496 / 19 ноември 1997 г.
9. ПРЕДОСТАВЕНИ ПРАВА ЗА УПРАВЛЕНИЕ:	
10. АКТОСЪСТАВИТЕЛ: Желязка Съботинова Иванова - ст. експерт  (Подпис)	
11. ЗАБЕЛЕЖКИ:	



СЛУЖБА ПО ГЕОДЕЗИЯ, КАРТОГРАФИЯ И КАДАСТЪР - ГР. ГАБРОВО

5300, Пл. "ВЪЗРАЖДАНЕ" №5, ет.4, 066/801644,
gabrovo@cadastre.bg, БУЛСТАТ:130362903.

СХЕМА № 15-124829-28.04.2014 г.
НА САМОСТОЯТЕЛЕН ОБЕКТ В СГРАДА

с идентификатор **14218.550.281.1.42**

Гр. Габрово, общ. Габрово, обл. Габрово

По кадастралната карта и кадастралните регистри, одобрени със **Заповед РД-18-64/26.10.2007 г.**
на ИЗПЪЛНИТЕЛЕН ДИРЕКТОР НА АГКК

Последно изменение със заповед: **няма издадена заповед за изменение в КККР**

Адрес на имота: **гр. Габрово, ул. "ТРЕТИ МАРТ" № 21, ет. 7, ап. 42**

Самостоятелният обект се намира в **сграда № 1**, разположена в поземлен имот с идентификатор
14218.550.281

Предназначение на самостоятелния обект: **Жилище, апартамент**

Брой нива на обекта: **1**

Посочена в документа площ: **62.88 кв.м**

Прилежащи части: **маза №37 - 14.19 кв.м, заедно с 1,418% ид.ч. от общ.ч. на сгр.**

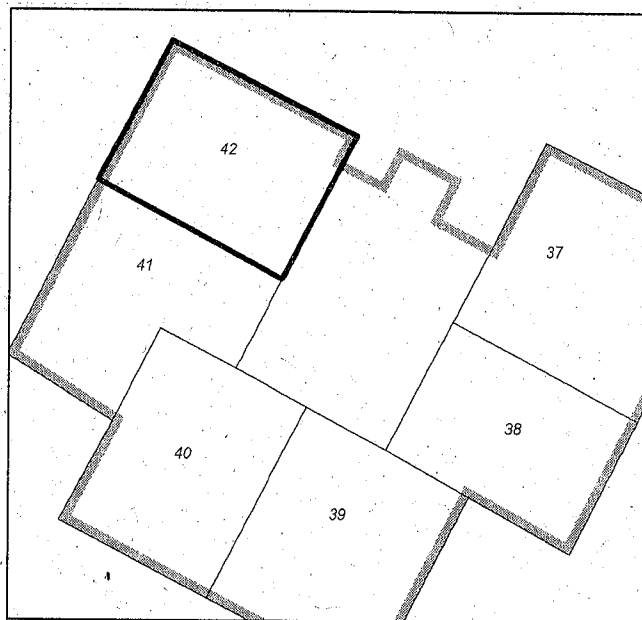
Ниво: **1**

Съседни самостоятелни обекти в сградата:

На същия етаж: **14218.550.281.1.41**

Под обекта: **14218.550.281.1.36**

Над обекта: **14218.550.281.1.48**



Стар идентификатор: **няма**

Собственици:

1. 000215630, ОБЩИНА ГАБРОВО

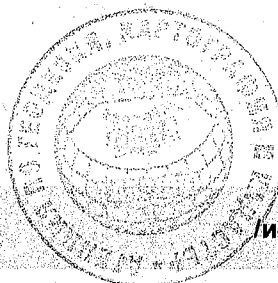
Няма данни за идеалните части

Акт за частна общинска собственост № 102 том I рег. 192 от 03.02.2006г., издаден от АВ - СЛУЖБА ПО
ВПИСВАНИЯТА - ГР. ГАБРОВО

Носители на други вещни права:

няма данни

Схема **№ 15-124829-28.04.2014 г.** е издадена въз основа на
документ с входящ **№ 01-80703-24.04.2014 г.**



/инж. Нели Лазарова/