

СЛУЖБА ПО ГЕОДЕЗИЯ, КАРТОГРАФИЯ И КАДАСТЪР - ГР. ГАБРОВО

5300, Пл. "ВЪЗРАЖДАНЕ" №5, ет.4, 066/801644,  
gabrovo@cadastre.bg, БУЛСТАТ:130362903

**СКИЦА НА ПОЗЕМЛЕН ИМОТ**  
**№ 15-134934-09.05.2014 г.**

Поземлен имот с идентификатор 14218.308.377

Гр. Габрово, общ. Габрово, обл. Габрово

По кадастралната карта и кадастралните регистри, одобрени със **Заповед РД-18-50/31.08.2007 г.**  
на **ИЗПЪЛНИТЕЛЕН ДИРЕКТОР НА АГКК**

Последно изменение със заповед: **няма издадена заповед за изменение в КККР**

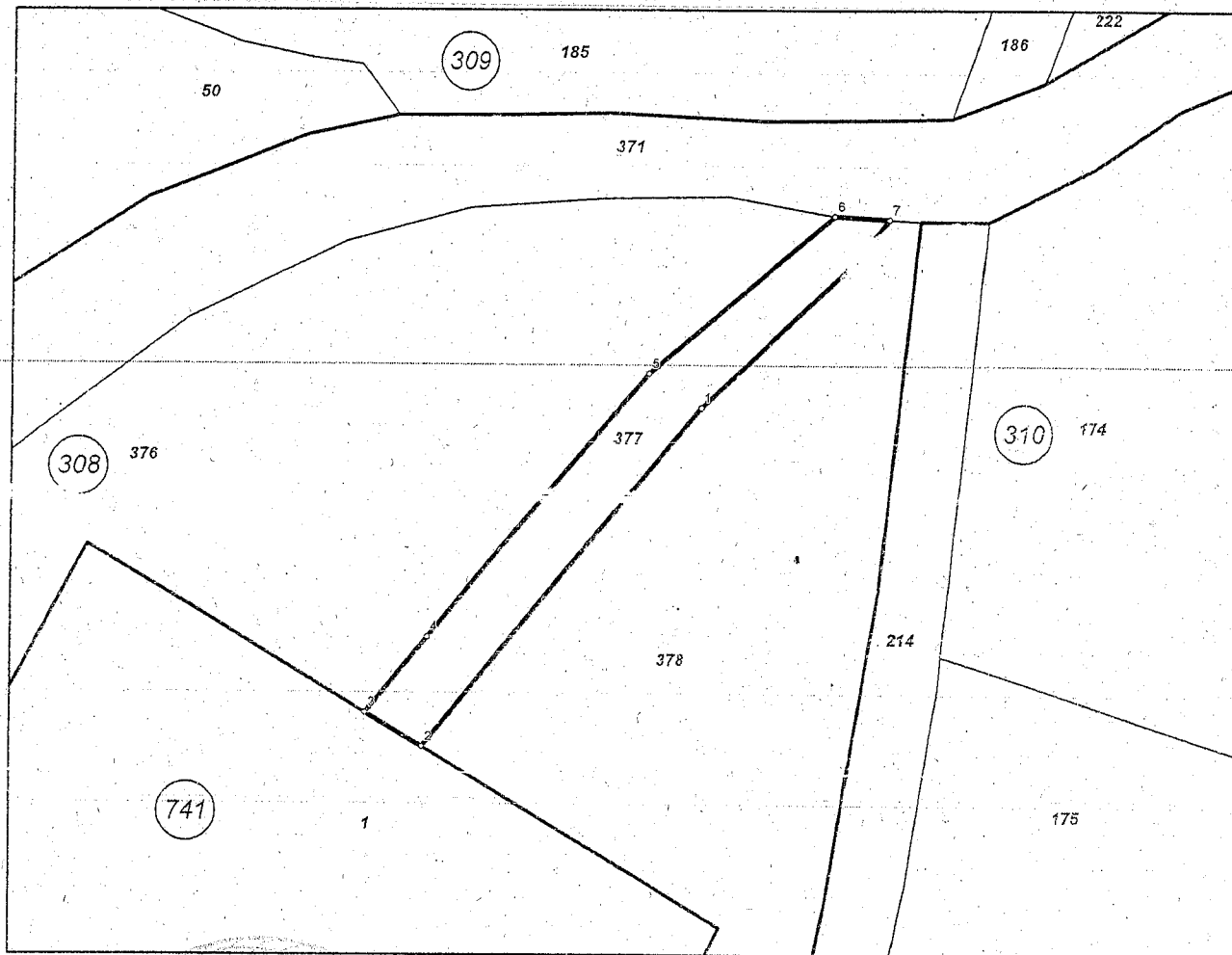
Адрес на поземления имот: **местност ТЛЪЧНИКА**

Площ: **199 кв.м**

Трайно предназначение на територията: **Земеделска**

Начин на трайно ползване: **Ливада**

Координатна система 1970г.




М 1:500

Стар идентификатор: **няма**


Номер по предходен план: **66, квартал: 93032**

Съседи: **14218.308.371, 14218.308.376, 14218.741.1, 14218.308.378**

Скица **№ 15-134934-09.05.2014 г.** издадена въз основа на  
документ с входящ **№ 01-87739-07.05.2014 г.**



/инж. Нели Лазарова/



РЕПУБЛИКА БЪЛГАРИЯ

МИНИСТЕРСТВОТО НА РЕГИОНАЛНОТО РАЗВИТИЕ И БЛАГОУСТРОЙСТВО И  
МИНИСТЕРСТВОТО НА ПРАВОСЪДИЕТО

ОБЩИНА Габрово ОБЛАСТ Габрово

УТВЪРЖДАВАМ: .....

Вписване по ЗС/ПВ

  
(подпис и печат)

КМЕТ НА ОБЩИНА:  
ТАНЯ ВЕНКОВА ХРИСТОВА

ЕИК: 000215630

АКТ № 1817

ЗА ЧАСТНА ОБЩИНСКА СОБСТВЕНОСТ

Регистър VI  
Досие 1817ч

1.ДАТА НА СЪСТАВЯНЕ	16.05.2014 г.
2.ПРАВНО ОСНОВАНИЕ	Чл.19 от ЗСПЗЗ и Скица № 15-134934-09.05.2014 г. на Служба по геодезия, картография и кадастър гр. Габрово.
3.ВИД И ОПИСАНИЕ НА ИМОТА	Земеделска земя <b>Поземлен имот с идентификатор 14218.308.377</b> / едно четири две едно осем точка три нула осем точка три седем седем/ по кадастралната карта и кадастралните регистри на гр. Габрово, находящ се в местност Тлъчника, незастроен. Площ: 199/ сто деветдесет и девет / кв.м. Трайно предназначение на територията: Земеделска. Начин на трайно ползване: Ливада.
4.МЕСТОНАХОЖДЕНИЕ НА ИМОТА	Област Габрово, община Габрово, гр. ГАБРОВО м. Тлъчника Кадастрален идентификатор 14218.308.377 ( едно четири две едно осем точка три нула осем точка три седем седем );
5.ГРАНИЦИ НА ИМОТА	имоти: 14218.308.371, 14218.308.376, 14218.741.1, 14218.308.378.
6.ДАНЪЧНА ОЦЕНКА НА ИМОТА КЪМ МОМЕНТА НА УТВЪРЖДАВАНЕ НА АКТА:	4.04 лв.( четири лева и четири стотинки)
7.СЪСОБСТВЕНИЦИ	

8. НОМЕР И ДАТА НА  
СЪСТАВЕНИ ПО-РАНО  
АКТОВЕ

9. ПРЕДОСТАВЕНИ ПРАВА ЗА УПРАВЛЕНИЕ:

10. АКТОСЪСТАВИТЕЛ:

Милка Атанасова Мирчева - гл. специалист

.....*M. Mircheva*.....

(Подпис)

11. ЗАБЕЛЕЖКИ: