



СЛУЖБА ПО ГЕОДЕЗИЯ, КАРТОГРАФИЯ И КАДАСТЪР - ГР. ГАБРОВО

5300, Пл. "ВЪЗРАЖДАНЕ" №5, ет.4, 066/801644,
gabrovo@cadastre.bg, БУЛСТАТ:130362903

СКИЦА НА ПОЗЕМЛЕН ИМОТ № 15-198414-02.05.2017 г.

Поземлен имот с идентификатор **14218.505.287**

Гр. Габрово, общ. Габрово, обл. Габрово

По кадастралната карта и кадастралните регистри, одобрени със Заповед РД-18-64/26.10.2007 г.
на ИЗПЪЛНИТЕЛЕН ДИРЕКТОР НА АГКК

Последно изменение със заповед: няма издадена заповед за изменение в КККР

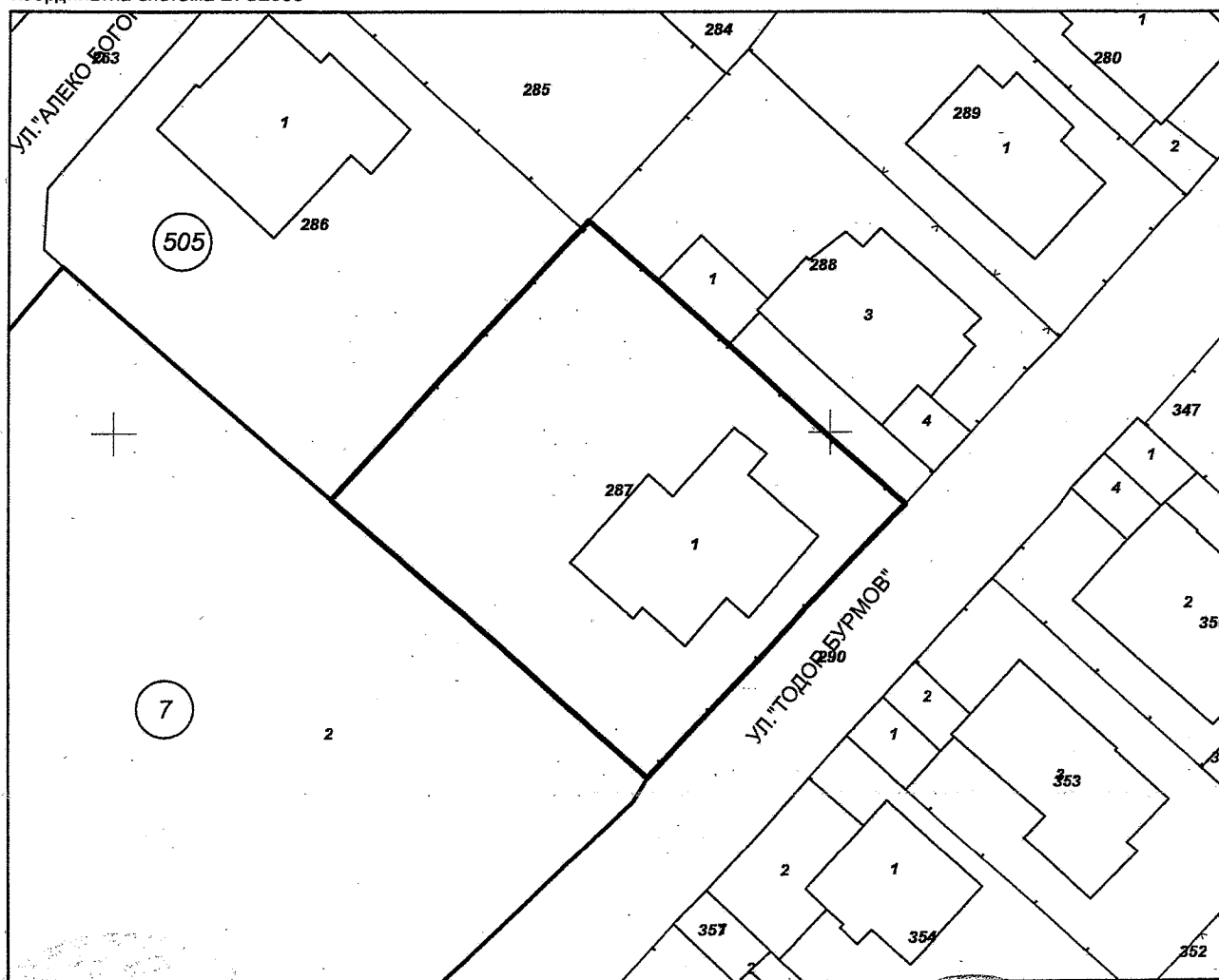
Адрес на поземления имот: гр. Габрово, п.к. 5300, ул. Тодор Бурмов № 18

Площ: **778 кв.м**

Трайно предназначение на територията: **Урбанизирана**

Начин на трайно ползване: **Ниско застрояване (до 10 m)**

Координатна система БГС2005




М 1:500

Номер по предходен план: 270, квартал: 140, парцел: VI

Съседи: 14218.7.2, 14218.505.290, 14218.505.288, 14218.505.285, 14218.505.286

Скица № 15-198414-02.05.2017 г. издадена въз основа на
документ с входящ № 01-126209-28.04.2017 г.



инж. Нели Лазарова/



Собственици:

1. **000215630, ОБЩИНА ГАБРОВО**

Няма данни за идеалните части

Акт за общинска собственост № 170 том II рег. 807 от 10.04.2017г., издаден от АВ - СЛУЖБА ПО
ВПИСВАНИЯТА - ГР. ГАБРОВО

Сгради, които попадат върху имота

1. Сграда **14218.505.287.1**: застроена площ **133 кв.м.**, брой етажи **3**, предназначение: **Жилищна сграда**
- многофамилна

Носители на други вещни права:

1. **ВАЛЕНТИНА** **ЛАЛЕВА**

Право на строеж

Нотариален акт № 6 том IV рег. 1045 дело 722 от 11.05.2004г., издаден от АВ - СЛУЖБА ПО
ВПИСВАНИЯТА - ГР. ГАБРОВО

2. **СВЕТОЗАР** **ЛАЛЕВ**

Право на строеж

Нотариален акт № 6 том IV рег. 1045 дело 722 от 11.05.2004г., издаден от АВ - СЛУЖБА ПО
ВПИСВАНИЯТА - ГР. ГАБРОВО

Право на строеж

Нотариален акт № 60 том V рег. 1346 дело 1028 от 29.04.2005г., издаден от АВ - СЛУЖБА ПО
ВПИСВАНИЯТА - ГР. ГАБРОВО

Скица № **15-198414-02.05.2017** г. издадена въз основа на
документ с входящ № **01-126209-28.04.2017** г.



/инж. Нели Лазарова/



РЕПУБЛИКА БЪЛГАРИЯ

МИНИСТЕРСТВОТО НА РЕГИОНАЛНОТО РАЗВИТИЕ И БЛАГОУСТРОЙСТВО И
МИНИСТЕРСТВОТО НА ПРАВОСЪДИЕТО

ОБЩИНА ГАБРОВО ОБЛАСТ ГАБРОВО

УТВЪРЖДАВАМ:

(подпис и печат)

КМЕТ НА ОБЩИНА:

ТАНЯ ВЕНКОВА ХРИСТОВА

ЕИК: 000215630

Вписване по ЗС/ПВ



АКТ № 2369

Служба по вписванията гр. Габрово	
Вх. рег. №	807 / 10-10-2017 г.
Акк. №	140 том II / дело № / 20 г.
Партиден лист №	51148 стр.
Имотна карта	
Д.т.	кв. № / 20 г.
Служба по вписванията:	

ЗА ЧАСТНА ОБЩИНСКА СОБСТВЕНОСТ

Регистър VI
Досие 2369ч

1.ДАТА НА СЪСТАВЯНЕ	03.04.2017 г.
2.ПРАВНО ОСНОВАНИЕ	Чл.2, ал.1, т.2 от ЗОС, във връзка с § 42 от ПрЗР към Закона за изменение и допълнение на ЗОС, Заповед № 59/09.03.2017 г. на Областен управител на област Габрово и Скица № 15-132228-24.03.2017 г. на Служба по геодезия, картография и кадастър гр. Габрово.
3.ВИД И ОПИСАНИЕ НА ИМОТА	Поземлен имот с идентификатор 14218.505.287 / едно четири две едно осем точка пет нула пет точка две осем седем / по кадастралната карта и кадастралните регистри на гр. Габрово, застроен Площ - 778 / седемстотин седемдесет и осем / кв. м. Трайно предназначение на територията: Урбанизирана Начин на трайно ползване: Ниско застрояване (до 10 м)
4.МЕСТОНАХОЖДЕНИЕ НА ИМОТА	Област Габрово, община Габрово, гр. ГАБРОВО Ул. Тодор Бурмов № 18 Кадастрален идентификатор 14218.505.287 (едно четири две едно осем точка пет нула пет точка две осем седем); Квартална регулация № 140, УПИ VI-270 по плана на гр.Габрово-III етап, III част, одобрен с Решение № 103/19.06.2003 г. на Общински съвет Габрово
5.ГРАНИЦИ НА ИМОТА	имоти: 14218.7.2, 14218.505.290, 14218.505.288, 14218.505.285, 14218.505.286.
6.ДАНЪЧНА ОЦЕНКА НА ИМОТА КЪМ МОМЕНТА НА УТВЪРЖДАВАНЕ НА АКТА:	14004.00 лв(четиринадесет хиляди и четири лв.)

7. СЪСТОЯТЕЛНОСТИ


8. НОМЕР И ДАТА НА
СЪСТАВЕНИ ПО-РАНО
АКТОВЕ

АДС № 958 / 21 март 1951 г.

9. ПРЕДОСТАВЕНИ ПРАВА ЗА УПРАВЛЕНИЕ:

10. АКТОСЪСТАВИТЕЛ:

Милка Атанасова Мирчева - гл. специалист



(Подпис)

11. ЗАБЕЛЕЖКИ:

С Договор от 15.02.1968 год. върху имота е отстъпено право на строеж и законно е построена жилищна сграда.