



ЗАПОВЕД

№ 1668

Гр. Габрово, 13.09. 2017 година

На основание чл.44, ал.2 от ЗМСМА, във връзка с чл.13, ал.2 от Устройствения правилник за организация дейността на общинската администрация

ВЪЗЛАГАМ :

На инж. **КЛИМЕНТ МИНКОВ КУНЕВ** - зам.- кмет на Община Габрово, да взема решения по компетенциите, съгласно чл.44 от ЗМСМА за периода от 14.09. до 15.09.2017 година включително.

Да подписва всички документи, свързани с Национална програма за енергийна ефективност на многофамилните жилищни сгради.

Настоящата заповед да се връчи на лицето за изпълнение и се сведе до знанието на колектива на Община Габрово.

ТАНЯ ХРИСТОВА
КМЕТ НА ОБЩИНА ГАБРОВО



ОБЩИНА ГАБРОВО

**ОБЩИНСКИ ЕКСПЕРТЕН СЪВЕТ ПО УСТРОЙСТВО НА
ТЕРИТОРИЯТА**

ПРОТОКОЛ

№ 27

Днес, 29.08.2017г. в изпълнение на Заповед № 726 от 03.05.2016г. се проведе заседание на ОЕСУТ при следния

ДНЕВЕН РЕД

I. Подробни устройствени планове-допускания, разглеждане на проекти за ПУП, молби и др.

5. ПУП-ПП за обект: „Газоснабдяване на Община Габрово“, Подобект: „Отклонение от ГРМ извън границите на урбанизираната територия за захранване на промишлена зона с. Яворец, община Габрово и специализирана план –схема за газоснабдяване на с. Яворец, община Габрово.

Докл.: инж. С. Николов

Председател: арх.Татяна Стойкова – главен архитект

Заместник председател: арх.Николай Меразчиев – зам.кмет „Устройство на територията, инфраструктура и екология“

Технически секретар: Галина Михайлова – ст. специалист в дирекция „УТ“

Членове:

Членове:

1. инж. Соня Корназова – директор дирекция „УТ“, специалист ССС
2. Поля Димитрова – юрисконсулт в Община Габрово
3. инж. Красимира Георгиева Бояджиева – старши експерт в дирекция „ИЕ“, специалист ВК
4. инж.Веселина Султанова – гл. експерт в дирекция „ИЕ“, специалист ОВ
5. инж. Иван Тотев Иванов – гл. експерт в дирекция „ИЕ“, специалист ЕЛ
6. инж. Пламен Христов – гл. експерт в дирекция „УТ“
7. арх. Люция Декова- Николова- гл. експерт в дирекция „УТ“
8. инж. Иван Иванов - представител на ОУ „ПБЗН“ Габрово
9. д-р Наньо Димов - представител на РЗИ Габрово
10. инж. Велина Ракова – експерт по устройство на територията
11. арх. Фанка Дочева– експерт – архитект представител на САБ /Съюза на архитектите в България

12. Виолета Цанкова – експерт по приложение на ЗОЗЗ и ППЗОЗ

13. арх. Димка Пенчева експерт – архитект, представител на КАБ /Камарата на архитектите в България/

14. инж. Виолета Парашкевова-експерт, специалист ССС– представител на КИИП /Камара на инженерите и инвестиционното проектиране/

ЗАКЛЮЧЕНИЯ

I. Подробни устройствени планове-допускания, разглеждане на проекти за ПУП, молби и др.

По точка 5-та

С Решение № 244 от 22.12.2016г. на Общински съвет Габрово, във връзка с искане вх. № АУ-02-08-21/20.10.2016г. и вх. № АУ-02-08-21#1/15.11.2016г от „Ситигаз“ ЕАД, е разрешено изработване чрез възлагане от заинтересуваните лица на ПУП-ПП за обект: „Газоснабдяване на Община Габрово“, Подобект: „Отклонение от ГРМ извън границите на урбанизираната територия за захранване на промишлена зона с. Яворец, община Габрово.

Със Заповед № 588 от 07.04.2017г. , във връзка с искане вх. № АУ-02-09-8 /15.02.2017г. от „Ситигаз България“ ЕАД е разрешено изработване на специализирана план –схема за газоснабдяване на с. Яворец, община Габрово.

С искане вх. № АУ-02-10-48/04.07.2017г от „Ситигаз България“ ЕАД са внесени за разглеждане: ПУП-ПП за обект: „Газоснабдяване на Община Габрово“, Подобект: „Отклонение от ГРМ извън границите на урбанизираната територия за захранване на промишлена зона с. Яворец, община Габрово и специализирана план –схема за газоснабдяване на с. Яворец, община Габрово.

С ПУП- ПП трасето обхваща единствено територията извън регулацията на с. Яворец, като пресича с хоризонтален сондаж път П-4 от републиканската пътна мрежа при км. 13+730.

Трасето в Специализираната план –схема за газоснабдяване на с. Яворец, община Габрово е разположено в урбанизираната територия на с. Яворец, започва от връх 2 /в южната част на УПИ XV-422, за производствена и складова дейност от кв.45 по плана на с. Яворец/, преминава през улица с о.т. 151-152-153-154 и завършва в УПИ VII-за озеленяване от кв.44 по плана на с. Яворец, общ. Габрово.

Трасето в специализираната план –схема за газоснабдяване на с. Яворец, община Габрово е нанесено на скица № 252 от 19.04.2017г.

За Подробен устройствен план /ПУП/ - парцеларен план /ПП/ за обект: „Газоснабдяване на Община Габрово“, подобект „Отклонение от ГРМ извън границите на урбанизираната територия за захранване на промишлена зона с. Яворец, община Габрово“ са издадени положителни становища от: „Енерго Про Мрежи“ АД изх. № К-EPRG-162/24.01.2017г., ВиК изх. № ПТ003-236#1 от 24.01.2017г., „Виваком“ изх. № 95-С-49/13.02.2017г.

За Специализираната план-схема за газоразпределителна мрежа на с. Яворец, община Габрово са издадени положителни становища от: „Енерго Про Мрежи“ АД изх. № К-EPRG-163/24.01.2017г., ВиК изх. № ПТ003-236#2 от 24.01.2017г., „Виваком“ изх. № 95-С-48/13.02.2017г.

ПУП –ПП е съгласуван с разрешение № 4/14.09.2016г. на Агенция „Пътна инфраструктура“ - Областно пътно управление Габрово, протокол от 24.02.2017г. на комисията, назначена със Заповед №2436/12.11.2015г. на Кмета на Община Габрово.

ПУП-ПП и Специализираната план-схема за газоразпределителна мрежа на с. Яворец, община Габрово отговарят на изискванията на ЗУТ, Наредба №7 за правила и нормативи за устройство на отделните видове територии и устройствени зони, Наредба №8 за обема и съдържанието на устройствените планове.

ПУП - ПП за „Газоснабдяване на Община Габрово“, Подобект: „Отклонение от ГРМ извън границите на урбанизираната територия за захранване на промишлена зона с. Яворец, община Габрово и специализирана план –схема за газоснабдяване на с. Яворец, община Габрово, са изработени на основание чл.109, ал.1, т. 3 от ЗУТ и чл. 110, ал.1, т.5 от ЗУТ, във връзка с чл. 64 от ЗЕ, за ПУП-ПП и чл.64, ал.2 и чл.98а от ЗУТ за План – схема.

ОЕСУТ приема представените ПУП - ПП за „Газоснабдяване на Община Габрово“, Подобект: „Отклонение от ГРМ извън границите на урбанизираната територия за захранване на промишлена зона с. Яворец, община Габрово и специализирана план –схема за газоснабдяване на с. Яворец, община Габрово.

На основание чл.129, ал.1 от ЗУТ да се внесат за одобряване: ПУП- ПП за „Газоснабдяване на Община Габрово“, Подобект: „ Отклонение от ГРМ извън границите на урбанизираната територия за захранване на промишлена зона с. Яворец, община Габрово и специализирана план –схема за газоснабдяване на с. Яворец, община Габрово, в Общински съвет Габрово.

Председател: /п/

/арх.Татяна Стойкова/

Заместник председател: /п/

/арх. Николай Меразчиев/

ЧЛЕНОВЕ :

1. /п/ инж. С Корназова
2. /п/ Поля Димитрова
- 3./п/инж. Красимира Бояджиева
4. /п/ инж.Веселина Султанова
5. /п/ инж. Иван Иванов
6. /п/ инж. Пламен Христов
7. арх. Л. Декова- Николова
- 8./п/ инж. Иван Иванов
9. /п/ д-р Наньо Димов
10. /п/ инж. Велина Ракова
11. /п/ арх. Фанка Дочева
12. /п/ Виолета Цанкова
13. /п/ арх. Димка Пенчева
14. /п/ инж.ВиолетаПарашкевова

ТЕХН. СЕКРЕТАР:.....

ОБЩИНА ГАБРОВО

**ОБЩИНСКИ ЕКСПЕРТЕН СЪВЕТ ПО УСТРОЙСТВО НА
ТЕРИТОРИЯТА**

ПРОТОКОЛ

№ 21

Днес, 04.07.2017г. в изпълнение на Заповед № 726 от 03.05.2016г.
проведе заседание на ОЕСУТ при следния

ДНЕВЕН РЕД

**I. Подробни устройствени планове-допускания, разглеждане на проекти
за ПУП, молби и др.**

6. ПУП-ПП за обект: „Газоснабдяване на Община Габрово“, Подобек
„Отклонение от ГРМ извън границите на урбанизираната територия
захранване на промишлена зона с. Яворец, община Габрово
специализирана план –схема за газоснабдяване на с. Яворец, община
Габрово.

Докл.: инж. С. Николов

Председател: арх.Татяна Стойкова – главен архитект

Заместник председател: арх.Николай Меразчиев – зам.кмет „Устройство
територията, инфраструктура и екология“

Технически секретар: Галина Михайлова – ст. специалист в дирекция „УТ“

Членове:

Членове:

1. инж. Соня Корназова – директор дирекция „УТ“, специалист ССС
2. Поля Петкова – юрисконсулт в Община Габрово
3. инж. Красимира Георгиева Бояджиева – старши експерт в дирекция „ИЕ“
специалист ВК
4. инж.Веселина Султанова – гл. експерт в дирекция „ИЕ“, специалист ОВ
5. инж. Иван Тотев Иванов – гл. експерт в дирекция „ИЕ“, специалист ЕЛ
6. инж. Пламен Христов – гл. експерт в дирекция „УТ“
7. арх. Люция Декова- Николова- гл. експерт в дирекция „УТ“
8. инж. Иван Иванов - представител на ОУ „ПБЗН“ Габрово
9. д-р Събчев - представител на РЗИ Габрово
10. инж. Велина Ракова – експерт по устройство на територията
11. арх. Фанка Дочева– експерт – архитект представител на САБ /Съюза
архитектите в България
12. Виолета Цанкова – експерт по приложение на ЗОЗЗ и ППЗОЗ

13. арх. Димка Пенчева експерт – архитект, представител на КАБ /Камарата на архитектите в България/

14. инж. Виолета Парашкевова-експерт, специалист ССС – представител на КИИП /Камара на инженерите и инвестиционното проектиране/

ЗАКЛЮЧЕНИЯ

I. Подробни устройствени планове-допускания, разглеждане на проекти за ПУП, молби и др.

По точка 6-та

С Решение № 244 от 22.12.2016г. на Общински съвет Габрово, във връзка с искане вх. № АУ-02-08-21/20.10.2016г. и вх. № АУ-02-08-21#1/15.11.2016г. от „Ситигаз“ ЕАД, е разрешено изработване чрез възлагане от заинтересуваните лица на ПУП-ПП за обект: „Газоснабдяване на Община Габрово“, Подобект: „Отклонение от ГРМ извън границите на урбанизираната територия за хранване на промишлена зона с. Яворец, община Габрово.

Със Заповед № 588 от 07.04.2017г., във връзка с искане вх. № АУ-02-09-8/15.02.2017г. от „Ситигаз България“ ЕАД е разрешено изработване на специализирана план –схема за газоснабдяване на с. Яворец, община Габрово.

С искане вх. № АУ-02-10-48/04.07.2017г. от „Ситигаз България“ ЕАД са внесени за разглеждане: ПУП-ПП за обект: „Газоснабдяване на Община Габрово“, Подобект: „Отклонение от ГРМ извън границите на урбанизираната територия за хранване на промишлена зона с. Яворец, община Габрово и специализирана план –схема за газоснабдяване на с. Яворец, община Габрово.

С ПУП- ПП трасето обхваща единствено територията извън регулацията на с. Яворец, като пресича с хоризонтален сондаж път П-4 от републиканската пътна мрежа при км. 13+730.

Трасето в Специализираната план –схема за газоснабдяване на с. Яворец, община Габрово е разположено в урбанизираната територия на с. Яворец, започва от връх 2 /в южната част на УПИ XV-422, за производствена и складова дейност от кв.45 по плана на с. Яворец/, преминава през улица с о.т. 151-152-153-154 и завършва в УПИ VII от кв.44 по плана на с. Яворец, общ. Габрово.

Трасето в специализираната план –схема за газоснабдяване на с. Яворец, община Габрово е нанесено на скица № 252 от 19.04.2017г.

За Подробен устройствен план /ПУП/ - парцеларен план /ПП/ за обект: „Газоснабдяване на Община Габрово“, подобект „Отклонение от ГРМ извън границите на урбанизираната територия за хранване на промишлена зона с. Яворец, община Габрово“ са издадени положителни становища от: „Енерго Про Мрежи“ АД изх. № К-EPG-162/24.01.2017г., ВиК изх. № ПТ003-236#1 от 24.01.2017г., „Виваком“ изх. № 95-С-49/13.02.2017г.

За Специализираната план-схема за газоразпределителна мрежа на с. Яворец, община Габрово са издадени положителни становища от: „Енерго Про Мрежи“ АД

изх. №К-EPRG-163/24.01.2017г., ВиК изх. №ПТ003-236#2 от 24.01.2017г.
„Виваком” изх. № 95-С-48/13.02.2017г.

ПУП –ПП е съгласуван с разрешение № 4/14.09.2016г. на Агенция „Пътна инфраструктура“ - Областно пътно управление Габрово, протокол от 24.02.2017г. на комисията, назначена със Заповед №2436/12.11.2015г. на Кмета на Община Габрово.

ПУП-ПП и Специализираната план-схема за газоразпределителна мрежа на с. Яворец, община Габрово отговарят на изискванията на ЗУТ, Наредба №7 за правила и нормативи за устройство на отделните видове територии и устройствени зони, Наредба №8 за обема и съдържанието на устройствените планове.

ПУП - ПП за „Газоснабдяване на Община Габрово“, Подобект: „Отклонение от ГРМ извън границите на урбанизираната територия за захранване на промишлена зона с. Яворец, община Габрово и специализирана план –схема за газоснабдяване на с. Яворец, община Габрово, са изработени на основание, чл.109 ал.1, т. 3 от ЗУТ и чл. 110, ал.1, т.5 от ЗУТ, във връзка с чл. 64 от ЗЕ, за ПУП-ПП и чл.64, ал.2 и чл.98а от ЗУТ за План - схема.

На основание чл.128, ал.1 от ЗУТ да се обявят: ПУП- ПП за „Газоснабдяване на Община Габрово“, Подобект: „ Отклонение от ГРМ извън границите на урбанизираната територия за захранване на промишлена зона с. Яворец, община Габрово и специализирана план –схема за газоснабдяване на с. Яворец, община Габрово, в Държавен вестник.

Председател: /п

/арх.Татяна Стойкова/

Заместник председател: /п

/арх. Николай Меразчиев/

ЧЛЕНОВЕ :

1. /п/ инж. С Корназова
2. /п/ Поля Петкова
- 3./п/инж. Красимира Бояджиева
4. /п/ инж.Веселина Султанова
5. /п/ инж. Иван Иванов
6. /п/ инж. Пламен Христов
7. арх. Л. Декова- Николова
- 8./п/ инж. Иван Иванов
9. /п/ д-р Събчев
10. /п/ инж. Велина Ракова
11. /п/ арх. Фанка Дочева
12. /п/ Виолета Цанкова
13. /п/ арх. Димка Пенчева
14. /п/ инж.ВиолетаПарашкевова

ТЕХН. СЕКРЕТАР:.....



ЗАПОВЕД

№ 588
гр. Габрово, 07.04.2017г.

На основание чл. 44, ал. 2 от ЗМСМА, чл.124а, ал.2 и чл. 135, ал.3 от ЗУТ, във връзка с чл.64, ал.2 и чл.98а от ЗУТ, Заповед №РРТУ-01-07-86/19.04.2013г. на Областен становище на главен архитект на Община Габрово от 23.03.2017г., искане вх.№АУ-02-09-8/15.02.2017г. на „СИТИГАЗ БЪЛГАРИЯ“ ЕАД и приложена към искането план-схема с вариант на трасето

РАЗРЕШАВАМ:

Изработване **ЧРЕЗ ВЪЗЛАГАНЕ ОТ ЗАИНТЕРЕСУВАНИТЕ ЛИЦА** на **СПЕЦИАЛИЗИРАНА ПЛАН-СХЕМА** за газоразпределителна мрежа на с.Яворец, Община Габрово.

Изработването на план-схема да се извърши при спазване на следните условия:

- Обхват на плана – улица с о.т. 151-152-153-154; УПИ XV-22-за производствени и складови дейности от кв.45 по плана на с.Яворец, Община Габрово и съседните поземлени имоти;

- Специализираната план-схема да бъде съобразена с разпоредбите на ЗУТ, Наредба №7 за правила и нормативи за устройство на отделните видове територии и устройствени зони, Наредба №8 за обема и съдържанието на устройствените планове; Закон за енергетиката; Наредба за устройството и безопасната експлоатация на преносните и разпределителните газопроводи и съоръженията, инсталациите и уредите за природен газ; наредба №6 за технически правила и нормативи за проектиране, изграждане и ползване на обектите и съоръженията за пренос, съхранение, разпределение и доставка на природен газ, Наредба №8 за правила и норми за разполагане на технически проводни и съоръжения в населени места; Наредба №16 за сервитутите на енергийните обекти, както и всички специализирани законови и подзаконови актове, касаещи устройството на територията.

- Специализираната план-схема да се изработи на основание 64, ал.2 и чл.98а от ЗУТ;

- Специализираната план-схема да се представи за разглеждане в Община Габрово в шестмесечен срок от датата на разрешаването ѝ.

На основание чл.124б, ал.2 от ЗУТ настоящата заповед да се разгласи с обявление. Заповедта не подлежи на оспорване съгласно чл.124б, ал.4 от ЗУТ.

ТАНЯ ХРИСТОВА

Кмет на Община Габрово



РЕШЕНИЕ № 244

22.12.2016 год.

Разрешение за изработване на Подробен устройствен план /ПУП/-Парцеларен план /ПП/ за обект: „Газоснабдяване на Община Габрово“; Подобект: „Отклонение от ГРМ извън границите на урбанизираната територия за захранване на промишлена зона с. Яворец, община Габрово“

На основание чл. 21, ал. 1, т. 11 от ЗМСМА, чл. 124а, ал. 1 и чл. 124б, ал. 1 от ЗУТ, Общински съвет – Габрово РЕШИ:

1. Разрешава изработване чрез възлагане от заинтересуваните лица на Подробен устройствен план-Парцеларен план за обект: „Газоснабдяване на Община Габрово“; Подобект: „Отклонение от ГРМ извън границите на урбанизираната територия за захранване на промишлена зона с. Яворец, община Габрово“.

Изработването на ПУП да се извърши при спазване на следните условия:

- Обхват на плана: имоти №№ 022196; 000161; 038050 и съседните поземлени имоти в землището на с. Яворец, община Габрово;

- Подробен устройствен план да се изработи като: ПП – Парцеларен план;

- Подробен устройствен план да бъде съобразен с разпоредбите на ЗУТ Наредба № 7 за правила и нормативи за устройство на отделните видове територии устройствени зони, Наредба № 8 за обема и съдържанието на устройствените планове както и всички специализирани законови и подзаконови актове, касаещи устройството на територията;

- Подробен устройствен план да се изработи при условията на чл. 109, ал. 1, т. и чл. 110, ал. 1, т. 5 от ЗУТ, във връзка с чл. 64 от ЗЕ;

- Подробен устройствен план да се представи за разглеждане в Община Габрово в шестмесечен срок от датата на разрешаването им.

2. Одобрява задание за изработване на Подробен устройствен план-Парцеларен план за обект: „Газоснабдяване на Община Габрово“; Подобект: „Отклонение от ГРМ извън границите на урбанизираната територия за захранване на промишлена зона Яворец, Община Габрово“.

Приложение:

1. Заявление вх. № АУ-02-08-21/20.10.2016 г. и АУ-02-08-21#1/15.11.2016 г. с. „СИТИГАЗ“ ЕАД;

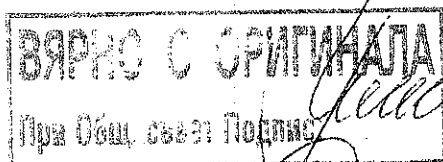
2. Задание за изработване на ПУП;

3. Препис от Протокол № 30/01.11.2016 г. на ОЕСУТ при Община Габрово;

4. Лицензия № Л-376-12/26.01.2012 г. на Държавна комисия за енергийно водно регулиране;

5. Лицензия № Л-376-08/26.01.2012 г. на Държавна комисия за енергийно и водно регулиране;

6. Решение № ВТ-15-ПР/2012 г. на РИОСВ-Велико Търново.



ПРЕДСЕДАТЕЛ ОБС:

/Л. Георгиева/

ПРОТОКОЛИСТ:

/Р. Русева/



АГЕНЦИЯ „ПЪТНА ИНФРАСТРУКТУРА“
ОБЛАСТНО ПЪТНО УПРАВЛЕНИЕ - ГАБРОВО

РАЗРЕШЕНИЕ

за специално ползване на пътищата чрез изграждане на нови и ремонт на съществуващи подземни и надземни линейни или отделно стоящи съоръжения в обхвата на пътя

№ 4 от 14.09.2016 год.

На основание чл. 18, ал. 1, във връзка с чл. 26, ал. 3 от Закона за пътищата и чл. 18 и чл. 19 от Наредбата за специално ползване на пътищата и следните документи:

1. Искане с вх. № 53-00-281/17.08.2016 г. от Заинтересуваното лице „СИТИГАЗ БЪЛГАРИЯ“ ЕАД за издаване на разрешение за специално ползване на пътищата чрез изграждане на подземни поводи в обхвата на пътя.

2. Копие от документ за платена такса по Тарифа за таксите, които се събират от Агенция „Пътна инфраструктура“, чл. 21, ал. 1, т. 4 за съгласуване на работен проект и издаване на разрешението – платено нареждане от 17.08.2016 г. извлечение № 69/17.08.2016 г.

3. Удостоверение изх. № 22250201600241999/10.08.2016 г. за наличие или липса на публични задължения по чл. 87, ал. 6 по ДОПК на „СИТИГАЗ БЪЛГАРИЯ“ ЕАД.

4. Декларации изх. № 215/16.08.2016 г. от Заинтересуваното лице „СИТИГАЗ БЪЛГАРИЯ“ ЕАД, представявано от Александър Драгос Кожухаров – Председател на съвета на директорите, с нотариална заверка рег. № 18792/16.08.2016 год. от Анжелина Мавродијева, пом. нотариус при Александър Чакъров, нотариус в РС – гр. София, рег. № 310 на НК.

5. Работен проект – 3 екз.

РАЗРЕШАВАМ

На „СИТИГАЗ БЪЛГАРИЯ“ ЕАД, ЕИК 131285259, ИН по ДДС: BG 131285259, адрес на управление и кореспонденция: гр. София 1360, район Връбница, ул. Адам Мицкевич № 4, представявано от Александър Драгос Кожухаров - председател на съвета на директорите, ЕГН 5806106929, GSM: 0892497442, да извърши в обхвата на републикански път II-44 „О.п.Севлиево-ВТ-Севлиево-Драгановци-Габрово“ при км 13+730 изграждане на: Отклонение от ГРМ на гр. Габрово в извън урбанизирана територия за захранване на Индустриална зона с. Яворец. УПИ XV-442 по плана на с. Яворец, собственост на „ЛЕДЪР АРТ“ ООД, при следните условия:

1. Заинтересуваното лице „СИТИГАЗ БЪЛГАРИЯ“ ЕАД, да изгради за своя сметка газопроводно отклонение, съгласно съгласувания проект, чрез пресичане с хоризонтален сондаж на път II-44 при км 13+730 с тръба Ст ф 219 мм на дълбочина 2.60 м от кота асфалтова настилка.

2. При реконструкция или ремонт на пътя, ако се налага изместване на провода, то е за сметка на инвеститора „СИТИГАЗ БЪЛГАРИЯ“ ЕАД, за което има представена декларация с нотариална заверка изх. № 215/16.08.2016 г. Изместването да се извърши в срок най-късно до един месец след уведомяването му от ОПУ-Габрово, в противен случай не носим отговорност за провода.

3. Заинтересуваното лице „СИТИГАЗ БЪЛГАРИЯ“ ЕАД, да отстрани за своя сметка всички причинени повреди и нанесени щети по пътя в срок до 1 месец след изграждане на обекта в съответствие с чл. 57, ал. 1 от Закона за пътищата.

4. При отказ на Заинтересуваното лице „СИТИГАЗ БЪЛГАРИЯ“ ЕАД, да отстрани повредите в определения от администрацията срок, те се отстраняват за негова сметка по реда на чл. 57, ал. 2 от Закона за пътищата.

5. В случай, че при работата се ползват части от пътното платно, но не се налага спиране или отклоняване на движението, Заинтересуваното лице „СИТИГАЗ БЪЛГАРИЯ“ ЕАД е длъжно да постави необходимата сигнализация, съгласно Наредба № 3 от 16.08.2010 год. за временната организация и безопасността на движението при извършване на строителни и монтажни работи по пътищата и улиците.

6. За да бъде издадено съответното разрешение за специално ползване на пътя чрез временно ползване на части от пътното платно и на земи в обхвата на пътя, най-малко 15 дни преди започване на работата. Заинтересуваното лице „СИТИГАЗ БЪЛГАРИЯ“ ЕАД да отправи към ОПУ-Габрово искане за издаване на такова разрешение и да приложи: проект-схема за временна организация на движението съгласуван със сектор Пътна полиция при ОД на МВР - Габрово с писмено становище; копие от разрешението за строеж; копие от документ за платена такса за издаване на това разрешение.

7. Заинтересуваното лице „СИТИГАЗ БЪЛГАРИЯ“ ЕАД е длъжно да уведоми Областно пътно управление (ОПУ) - Габрово за започване на строителните работи, за да може то да упражни контролните си функции.

8. В едномесечен срок след завършване на строителството Заинтересуваното лице „СИТИГАЗ БЪЛГАРИЯ“ ЕАД, е длъжно да отправи до ОПУ - Габрово искане за издаване на **Разрешение за специално ползване на пътя чрез експлоатация** на горепосочения обект. придружено от екзекутивен чертеж, привързан километрично и нивелетно със съществуващата пътна мрежа.

ОПУ-Габрово не носи отговорност за евентуално нанесени щети при строителство и ремонт по пътя, в следствие неточности в тези чертежи.

9. При необходимост, ако се засягат други проводи, „СИТИГАЗ БЪЛГАРИЯ“ ЕАД да съгласува с инстанциите, които ги притежават.

10. **Забраняват се всякакви строителни работи в обхвата на пътя в зимния период - от 01 ноември до 31 март - ежегодно.**

Настоящото разрешение е валидно до 14.09.2018 год. и е задължително условие за издаване на разрешение за строеж по смисъла на Закона за устройство на територията.

ИНЖ. ДЕЯН ГЕОРГИЕВ
Директор ОПУ - Габрово



РЕПУБЛИКА БЪЛГАРИЯ

Министерство на околната среда и водите

РЕГИОНАЛНА ИНСПЕКЦИЯ ПО ОКОЛНАТА СРЕДА И ВОДИТЕ – ВЕЛИКО ТЪРНОВО

РЕШЕНИЕ № ВТ – 15 – ПР/2012 г.

за преценяване на необходимостта от извършване на оценка на въздействието върху околната среда

На основание чл.93, ал.1 и ал.5 от Закона за опазване на околната среда (ЗООС), чл.7, ал.1 и чл.8, ал.1 от Наредбата за условията и реда за извършване на оценка на въздействието върху околната среда (Наредбата за ОВОС), чл.31, ал.4 и ал.6 от Закона за биологичното разнообразие (ЗБР), чл.40, ал.4 във връзка с ал.3 от Наредбата за условията и реда за извършване на оценка на съвместимостта на планове, програми, проекти и инвестиционни предложения с предмета и целите на опазване на защитените зони (Наредбата за ОС) и представена писмена документация от възложителя по Приложение № 2 към чл.6 от Наредбата за ОВОС и по чл.10, ал.1 и 2 от Наредбата за ОС.

РЕШИХ:

да не се извършва оценка на въздействието върху околната среда за инвестиционно предложение: „Газоснабдяване на община Габрово“, с местоположение: от АГРС – гр. Севлиево, находящ се в ПИ 0.638 гр. Севлиево, община Севлиево ЕКАТТЕ 65927, преминава през землища на с. Сенник- ЕКАТТЕ 66216, на с. Горна Росица ЕКАТТЕ 16376 община Севлиево; землища на с. Яворец ЕКАТТЕ 87120, с. Драгановци ЕКАТТЕ 23159, с. Враниловци ЕКАТТЕ 12168, с. Златевци ЕКАТТЕ 30973, с. Поповци ЕКАТТЕ 57675, с. Янковци ЕКАТТЕ 87432, с. Гарван ЕКАТТЕ 14533, с.Гергини ЕКАТТЕ 14814, гр. Габрово ЕКАТТЕ 14218 на община Габрово, което **няма вероятност** да окаже значително отрицателно въздействие върху природни местообитания, популации и местообитания на видове, предмет на опазване в защитени зони.

възложител: „Ситигаз България“ ЕАД - гр. София, ул. „Адам Мицкевич“ №4^А, представлявано от Александър Кожухаров

Кратко описание на инвестиционното предложение:

Газоснабдяването на община Габрово, предмет на инвестиционното предложение, е линейно съоръжение и строителната площадка ще съответства на трасето на преминаване на газопровода, съгласно Наредба №16 за сервитутите на енергийните обекти с предназначение за експлоатация, изграждане и ремонт на съответния газопровод. Предвидените размери на сервитутната зона за разпределителния газопровод, преминаващ под полски пътища е по 1.0 m от двете страни на оста му, а през земеделска земя - по 2 m от двете страни на оста му. Сервитутната зона на газопровода е и строителната полоса, в която ще се осъществява монтажа и прокарването на газопровода. Подходът към сервитутните зони се осъществява като се използват съществуващите полски пътища. Едната от границите на сервитутната зона ще се маркира с реперни знаци. В населените места (урбанизирани територии) газопроводът ще се разполага в уличната мрежа. Разпределителният газопровод ще се полага подземно, по селскостопански пътища, извън урбанизираната територия и ще служи за транспортиране на природен газ по затворена система от газопроводи, а в населените места (урбанизираните територии) газопровода ще се разполага в уличната мрежа. Ще бъде изграден стоманен разпределителен газопровод извън урбанизираната територия със следните параметри: Рн

РЕПУБЛИКА БЪЛГАРИЯ

Министерство на околната среда и водите

РЕГИОНАЛНА ИНСПЕКЦИЯ ПО ОКОЛНАТА СРЕДА И ВОДИТЕ – ВЕЛИКО ТЪРНОВО

1,6 МРа; диаметър \varnothing 273 мм, дължина $L \sim 30$ км., както и изграждане на газоразпределителна мрежа (ГРМ) на гр. Габрово и селища от община Габрово с диаметри на газопровода от Φ 250 до Φ 32, материал РЕ 100 и дължина $L \sim 30\,000$ m

Капацитета на газопровода и мрежата ще $Q_n = 15\,000\text{ nm}^3/\text{h}$, с годишна консумация от $Q_n = 20\,000\text{ xnm}^3/\text{год}$.

Елементите на газопровода се предвиждат да се разполагат подземно или надземно така, че през срока на тяхната експлоатация да не се налага преместването им във връзка с извършване на ново строителство, предвиждано с действащите устройствени планове при спазване изискванията за такъв вид обекти.

Разстоянията от подземни газопроводи до други подземни съоръжения ще осигуряват условия за тяхното изграждане и ремонт, без да се нарушава надеждността на съседните инженерни съоръжения.

За подземно положения газопровод от стомана и полиетилен висока плътност е предвидена маркировка със сигнална лента с медни проводници, с цел да се улесни неговото поддържане, избягване на аварии и указване на местоположението му.

Изграждането и въвеждането в експлоатация на газопровода ще се извърши съгласно изготвената технологична схема, която включва: трасиране на газопровода; извършване на траншеен изкоп; хоризонтално сондиране (при подземното преминаване под съществуващи съоръжения); доставка на тръби; изолация на тръбите; полагане в изкопа; заваряване на тръбите; частична изолация на заварките; безразрушителен 100% контрол на заварките; магнитограхова дефектоскопия; катодна защита; изпитване на газопровода; зариване на тръбите; маркиране на трасето; свързване с газоразпределителната мрежа; държавно приемане на обекта и въвеждане в експлоатация.

Ще се прилагат класически методи за строителство на такъв вид обекти.

Изграждането на газопровода не е свързано с необходимост от нови пътища или промяна на съществуващи такива. Трасето преминава изцяло по съществуващи общински полски пътища.

Инвестиционното предложение, обхващащо „Газоснабдяване на община Габрово“ **не попада** в защитени територии по смисъла на Закона за защитените територии. Трасето не попада в територията на защитени зони /33/ по смисъла на Закона за биологичното разнообразие /ЗБР/. Най-близко разположени до мястото на въздействие са защитена зона „Видима“ BG0000618 и защитена зона „Витата стена“ BG0000190, за опазване на природните местообитания и дивата флора и фауна, включени в Списъка на защитени зони, приет с Решение на Министерски съвет № 122/02.03.2007 г. (обн. ДВ бр. 21/09.03.2007 г.). Инвестиционното предложение, обхващащо „Газоснабдяване на община Габрово“ попада в обхвата на чл.2, ал.1, т.1 от *Наредбата за ОС* и подлежи на процедура за оценка на съвместимостта му с предмета и целите на опазване на горечитираните зони по реда на чл.31, ал.4 във връзка с ал.1 от Закона за биологичното разнообразие.

След преглед на представената документация и на основание чл.40, ал.2* от *Наредбата за ОС* въз основа на критериите по чл.16 от нея, преценката за вероятната степен на отрицателно въздействие е, че реализацията на инвестиционното предложение **няма вероятност** да окаже значително отрицателно въздействие върху природни местообитания, популации и местообитания на видове, предмет на опазване в близкоразположените защитени зони.

Инвестиционното предложение попада в обхвата на т. 3, буква „б“ – „промишлени съоръжения за пренос на газ, пара и топла вода, пренос на електроенергия по надземни кабели (невключени в приложение № 1)“ на Приложение №2 към чл.02 ал 1, т.1 и 2 от

РЕПУБЛИКА БЪЛГАРИЯ

Министерство на околната среда и водите

РЕГИОНАЛНА ИНСПЕКЦИЯ ПО ОКОЛНАТА СРЕДА И ВОДИТЕ – ВЕЛИКО ТЪРНОВО

ЗООС (ДВ бр. 91 от 25.09.2002г., последни изм. ДВ бр.42 от 3 Юни 2011г.) и подлежи на преценяване на необходимостта от извършване на ОВОС.

Съгласно становище с изх. №1818/19.03.2012 г. на БДУВДР – Плевен, инвестиционното предложение не предвижда заустване, ползване и водовземане от повърхностни и подземни водни тела. Дейностите по реализацията на ИП не са в противоречие със заложените в Плана за управление на речните басейни (ПУРБ) мерки и няма да окажат отрицателно влияние при постигане на целите за опазване на околната среда съгласно ПУРБ. В тази връзка предложението не попада под разпоредбите на чл.4а от Наредбата за ОВОС.

МОТИВИ:

I.Характеристики на предлаганото строителство, дейности и технологии: обем, производителност, мащабност, взаимовръзка и кумулиране с други предложения, ползване на природни ресурси, генерирани отпадъци, замърсяване и дискомфорт на околната среда, както и риск от инциденти:

1. Инвестиционното предложение се налага от необходимостта от газоснабдяване на населените места с. Яворец ЕКАТТЕ 87120, с. Драгановци ЕКАТТЕ 23159, с. Враниловци ЕКАТТЕ 12168, с. Златевци ЕКАТТЕ 30973, с. Поповци ЕКАТТЕ 57675, с. Янковци ЕКАТТЕ 87432, с. Гарван ЕКАТТЕ 14533, с.Гергини ЕКАТТЕ 14814, община Габрово, гр. Габрово ЕКАТТЕ 14218.
2. Реализацията на инвестиционното предложение налага преминаване през землища на с. Сенник- ЕКАТТЕ 66216, на с. Горна Росица ЕКАТТЕ 16376 община Севлиево, преминавайки изцяло по съществуващи общински полски пътища.
3. Дейностите, свързани с осъществяване на инвестиционното предложение, не предполагат изграждане на водопровод, електрозахранване и пречистване на отпадъчни води.
4. По време на експлоатацията не се предполага замърсяване и дискомфорт на околната среда спрямо съществуващото състояние. Очаква се временен дискомфорт по време на строителството, вследствие шума, който ще се създаде от машините и товарните автомобили. Той ще се преустанови след приключване на дейността по реализацията на проекта.

II. Местоположение, в това число чувствителност на средата, съществуващо ползване на земята, относително наличие на подходящи територии, качеството и регенеративната способност на природните ресурси в района:

1. Инвестиционното предложение за изграждане на ГРМ на гр.Габрово и населените места е свързано с приемане на специализирана план-схема за газификация към ПУП-ПП на гр.Габрово и населените места на община Габрово.
2. Разработването на ПУП-ПП и работни проекти за газопровода извън урбанизираната територия от АГРС-Севлиево до гр.Габрово ще се съобразят с устройствените схеми и планове по трасето (ще бъдат осигурени необходимите, безопасни отстояния от охранителни вододивни зони ако има такива, пресичания на пътна инфраструктура, пресичания на водни обекти и др.), като в процеса на проектиране и след неговото изработване ПУП-ПП ще бъде съгласуван с експлоатационните дружества и контролни органи.

РЕПУБЛИКА БЪЛГАРИЯ

Министерство на околната среда и водите

РЕГИОНАЛНА ИНСПЕКЦИЯ ПО ОКОЛНАТА СРЕДА И ВОДИТЕ – ВЕЛИКО ТЪРНОВО

3. Предвидените размери на сервитутната зона за разпределителния газопровод, преминаващ под полски пътища е по 1.0 m от двете страни на оста на му, а през земеделска земя - по 2 m от двете страни на оста му. Сервитутната зона на газопровода е и строителната полоса в която ще се осъществява монтажа и прокарването на газопровода. Подходът към сервитутните зони се осъществява като се използват съществуващите полски пътища. В населените места (урбанизираните територии) газопровода се разполага в уличната мрежа.
4. Друга алтернатива за захранване на ГРМ на община Габрово и населените места от общината с природен газ е изграждане на площадка за компресиран газ, от която да започва ГРМ на гр. Габрово. За нея като не е намерено подходящо място и този вариант е отхвърлен като възможност. Друг вариант е да се доставя компресиран природен газ в бутилки да всеки краен обект. Тези варианти са доста по-скъпи и са свързани с надеждността на доставките и утежнена експлоатация и повишена опасност.
5. Реализацията на инвестиционното предложение не изисква допълнителни площи за временни дейности по време на строителството.

III. Способност за асимилация на екосистемата в естествената околна среда:

1. Площадката е извън териториалния обхват на защитени зони и не се очакват значителни въздействия спрямо близко разположените защитени зони "Видима" BG0000618 и защитена зона "Витата стена" BG0000190, за опазване на природните местообитания и дивата флора и фауна, включени в Списъка на защитени зони, приет с Решение на Министерски съвет № 122/02.03.2007 г. (обн. ДВ бр. 21/09.03.2007 г.).
2. Не се очакват значителни отрицателни въздействия върху местообитанията и видовете, предмет на опазване в близкоразположените защитени зони.
3. Не се очаква прекъсване на биокоридорни връзки на видовете, предмет на опазване в близкоразположените защитени зони.
4. Не се очаква генериране на емисии и отпадъци във вид и количества, които да окажат значително отрицателно въздействие върху популации и местообитания на видове, предмет на опазване в близкоразположените защитени зони.

IV. Характеристики на потенциалните въздействия – териториален обхват, засегнато население, включително трансгранични въздействия, същност, големина, комплексност, вероятност, продължителност, честота и обратимост:

1. Ограниченият мащаб на инвестиционното предложение по място и време няма вероятност да предизвика натрупване на отрицателни въздействия (кумулятивен ефект) върху защитени зони "Видима" BG0000618 и "Витата стена" BG0000190 от реализацията и експлоатацията на включените в него елементи, както и от реализацията на цялостния проект „Газоснабдяване на община Габрово“.
2. Различните по вид и количество генерирани отпадъци по време на строителството ще бъдат управлявани в съответствие с действащата нормативна уредба, поради което не следва да се разглеждат като фактор за влошаване качеството на въздуха, водите, почвите като ключови елементи на защитена зона "Видима" BG0000618 и защитена зона "Витата стена" BG0000190.
3. Териториалният обхват на въздействие в резултат на строителните дейности ще е ограничен, а въздействието ще е незначително, локално и временно, без да се очакват повишения на нормите за качество на атмосферния въздух.

РЕПУБЛИКА БЪЛГАРИЯ

Министерство на околната среда и водите

РЕГИОНАЛНА ИНСПЕКЦИЯ ПО ОКОЛНАТА СРЕДА И ВОДИТЕ – ВЕЛИКО ТЪРНОВО

4. В периода на експлоатация не се очаква замърсяване на приземния въздух и шумово натоварване от дейността на съоръженията. Възможно е аварийно замърсяване с локален характер и малка вероятност.
5. Газопроводът се разполага изцяло в полски пътища, без да засяга земеделски имоти. Той ще бъде изграден в траншея, с минимално земно покритие от 0,8 метра, като хумусният пласт ще се депонира и след приключване на строителните работи, ще се възстанови на място и околният терен ще се рекултивира.
6. Съгласно становище на РЗИ – Габрово с изх. №ДЗК-12-1160/27.03.2012 г., не се очаква значително отрицателно въздействие върху околната среда и здравето на хората, вследствие реализацията на разглежданото инвестиционно предложение.
7. Инвестиционното предложение не засяга регистрирани или известни обекти на културно-историческото наследство.
8. Местоположението и характера на дейността на съоръжението не предполагат трансгранично въздействие, вследствие от реализацията му.

V. Обществен интерес към предложението за строителство, дейности или технологии:

Възложителят, „Ситигаз България“ ЕАД, е уведомил писмено засегнатото население на община Габрово, община Севлиево и кметствата с. Сенник, с. Горна Росица, община Севлиево, кметствата с. Яворец, с. Драгановци, с. Враниловци, с. Златевци, с. Поповци, с. Янковци, с. Гарван, с. Гургини чрез поставяне на уведомление за инвестиционно предложение на информационните табла в сградите на общините и кметствата, както и чрез обява във в. „100 вести“. В законоустановения срок няма данни за изразени устно или депозиран писмени възражения от засегнатата общественост срещу реализацията на инвестиционното предложение.

Настоящото решение не отменя задълженията на възложителя за изпълнение на изискванията на Закона за опазване на околната среда и други специални закони и подзаконовни нормативни актове и не може да служи като основание за отпадане на отговорността съгласно действащата нормативна уредба.

При промяна на инвестиционното предложение, на възложителя или на някои от обстоятелствата, при които е било издадено настоящето решение, възложителят /новият възложител трябва да уведоми РИОСВ - В.Търново до 14 дни след настъпване на измененията.

Решението може да бъде обжалвано в 14-дневен срок пред министъра на околната среда и водите и/или пред Административен съд гр.Велико Търново.

Дата: 30.03.2012 г.
гр. Велико Търново

ДИРЕКТОР:
ИНЖ. ЕЛЕНА ГРИГОРОВА



ТЕХНОТЕРМ ИНЖЕНЕРИНГ ЕАД – София

ТЕХНОТЕРМ ИНЖЕНЕРИНГ ЕАД, София 1360, ул.Адам Мицкевич 4
Тел:02/925 01 10, 927 11 11; факс: 02/925 94 96; e-mail: office@technoterm.com;
ЕИК 121102372, ДДС BG121102372

Обект : Газоснабдяване на Община Габрово
Подобект: Отклонение от ГРМ на гр.Габрово в излизане от
територия за захранване на Промислена зона – с.Яворец
Фаза : ПРОЕКТ НА ПУП – ПАРЦЕЛАРЕН ПЛАН
Част : Геодезия

„ТЕХНОТЕРМ ИНЖЕНЕРИНГ ЕАД“ – „Софиягаз, България“ ЕАД

	КАМАРА НА ИНЖЕНЕРИТЕ В ИНВЕСТИЦИОННОТО ПРОЕКТИРАНЕ
	ПЪЛНА ПРОЕКТАНТСКА ПРАВОСПОСОБНОСТ
Секция: гпг	Регистрационен № 29159 инж. СТЕФАН ГЕОРГИЕВ НИКОЛОВ
Части на проекта: по удостоверение за ПП	ПРОЕКТАНТ Подпис: _____ БАЖИ С ВАЛИДНО УДОСТОВЕРЕНИЕ ЗА ДПП ЗА ТЕКУЩА ГОДИНА (инж. С. Николов)

	КАМАРА НА ИНЖЕНЕРИТЕ В ИНВЕСТИЦИОННОТО ПРОЕКТИРАНЕ
	ОГРАНИЧЕНА ПРОЕКТАНТСКА ПРАВОСПОСОБНОСТ
Регистрационен № 01252Б4	инж. БЕЛОСЛАВА АНАТОЛИЕВА ХРИСТОВА
Секция: гпг	Части на проекта: по удостоверение за ПП
Подпис: _____	(инж. Б. Христова)
ВАЖИ С УДОСТОВЕРЕНИЕ ЗА ДПП ЗА ГОДИНАТА	

РАЗРАБОТИЛ:

УТВЪРДИЛ:



София, 2016г.



“ВОДОСНАБДЯВАНЕ И КАНАЛИЗАЦИЯ” ООД

5300 гр. Габрово, бул. “Трети март” № 6, тел: (066) 800-500

факс (066) 801 178, E-mail: office@vik-gabrovo.com

Изм. № *мв 03 - 236/24.01.2014г.*

ДО

„СИТИГАЗ БЪЛГАРИЯ” ЕАД

УЛ. „АДАМ МИЦКЕВИЧ” №4

1000 ГР. СОФИЯ

Относно: Съгласуване на проект:

Обект: „Газоснабдяване на Община Габрово”

**Подобект: „Отклонение от ГРМ на гр. Габрово в извън урбанизираната територия за
захранване на Промислена зона – с. Яворец”**

Фаза: ПРОЕКТ НА ПУП – ПАРЦЕЛАРЕН ПЛАН

УВАЖАЕМА ГОСПОЖО ДЖОНОВА,

В отговор на Ваше заявление за съгласуване на така представения проект и след запознаване с разработката, „Вик” ООД – гр. Габрово, дава следното становище:

1. Съгласува така представения проект и дава положително становище за изпълнение на проектното решение.
2. В района няма изградена водопроводна и канализационна мрежа.

С уважение:

ИНЖ. ВЛАДИМИР ВАСИЛЕВ

Управител на „Вик” ООД

Гр. Габрово



До
Ситигаз България ЕАД
ул. „Адам Мицкевич“ №4
гр. София

ЕНЕРГО-ПРО Мрежи АД
Варна Тауърс, кула Е
бул. Владислав
Варненчик 258
гр. Варна 9009

ИзхК-EPRG - 162/24.01.2017 г.

ЕИК 104518621

Относно: Отклонение от ГРМ на гр. Габрово в извън урбанизирана територия за захранване на Промислена зона – с. Яворец

Във връзка с подадено Искане с вх. № 4390260/20.01.2017 за съгласуване на обект:

Газоснабдяване на Община Габрово

подобект: **Отклонение от ГРМ на гр. Габрово в извън урбанизирана територия за захранване на Промислена зона – с. Яворец**

„ЕНЕРГО-ПРО Мрежи“ АД съгласува проекта с указания съгласно текста на настоящото писмо:

1. При реализиране на мероприятията, предмет на проекта е необходимо да се спазват „Наредба №16/09.06.2004г. за сервитутите на енергийните обекти“, „Наредба №8/28.07.1999г. за правила и норми за разполагане на технически проводни и съоръжения в населени места“ и „Наредба №3/09.06.2004г. за устройство на електрическите уредби и електропроводни линии“;

2. За уточняване трасето при възможно съществуване на подземни електрически мрежи - кабелни линии, е необходимо в срок не по-малък от 3 дни преди деня на започване на монтажните работи, да поискате ползването на кабелна лаборатория на „ЕНЕРГО-ПРО Мрежи“ АД. При необходимост за изясняване дълбочината на полагане на съществуващите силови кабели, да се извършат напречни на трасетата разкопавания (шурфове), съгласувано допълнително с „ЕНЕРГО-ПРО Мрежи“ АД;

3. Когато във връзка със строителството е необходимо да се измени положението или устройството на изградени подземни и надземни мрежи и съоръжения, съответните работи се извършват от и за сметка на възложителя по реда на чл. 73 от „Закона за устройството на територията“.

С уважение,

Красимир Минев
Началник отдел
„Документация на мрежата и проектиране“
„ЕНЕРГО-ПРО Мрежи“ АД

Иван Д. Иванов
Началник отдел
„Проекти и строителство“
„ЕНЕРГО-ПРО Мрежи“ АД

До

„Ситигаз България“ ЕАД

ул. "Орловска" № 27
гр. Габрово

Съгласувателно становище

Относно: Заявление с вх. № **4903-4/19.01.2017г.** за съгласуване на проект касаещ:

ОБЕКТ: Газоснабдяване на община Габрово

Подобект: Отклонение на ГРМ на гр. Габрово в извън урбанизираната територия за
захранване на Промислена зона – с. Яворец

УВАЖАЕМИ ГОСПОЖИ И ГОСПОДА,

«Българска телекомуникационна компания» ЕАД (**БТК**) съгласува входящата проектна документация при следните условия и препоръки:

1. Подземната електронна съобщителна мрежа, собственост на **БТК**, е нанесена схематично на приложената ситуация в зелен цвят.
2. Трасето на новопроектираното газоснабдяване, попада в полосата на съществуваща електронна съобщителна мрежа, собственост на Дружеството.

С цел предотвратяване прекъсване работата на телекомуникационната мрежа, както и влошаване на нормалното ѝ експлоатационното състояние, изкопните работи в конфликтните участъци (местата на пресичане и сближаване), да бъдат изпълнени на ръка и с повишено внимание!

3. Предвидените строително-монтажни работи, да бъдат съобразени със съществуващата електронна съобщителна мрежа.
4. Преди започване на изкопни работи, **ЗАДЪЛЖИТЕЛНО** да се осигури представител на **БТК** на посочения телефон за контакт, за доуточняване местоположението и конфликтните участъци (местата на пресичане и сближаване) на съобщителната мрежа. За тази цел, в срок, не по – малък от **3 работни дни** преди започване на изкопни работи **Възложителят** уведомява **Дружеството** за необходимостта от трасиране на мрежата, както следва:

- ✓ По телефон:
 - тел.123 – за клиенти от мрежата на **БТК** (с търговска марка „Виваком“);
 - 070017000 (2 – фиксирани услуги) - за клиенти на другите оператори
- ✓ На електронен адрес:
 - в работно време (08:00 до 17:00 часа) на адрес - Op_control.SPA_West@vivacom.bg.
 - в извънработно време (събота, неделя, официални празници и след 17:00 часа в делничен ден) на адрес – pos-infrastructure@vivacom.bg.
 - телефон за връзка, необходим при предаване и/или получаване на оперативна информация за движението на съответните екипи на **БТК** и оказване на съдействие в тази връзка: 02/9496569.

5. Да се спазват изискванията на Наредба № 8 от 1999г. за разполагане и отстояния на технически проводи и съоръжения в населени места и с Наредба № 5 от 2009г.,

указваща сервитутите на електронните съобщителни мрежи, съоръжения и свързаната с тях инфраструктура.

6. В случай, че е неизбежно преминаването на новопроектираното електро трасе през съществуващи съобщителни шахти, собственост на **БТК**, действията на **Изпълнителя** да бъдат предварително съгласувани с Дружеството.
7. При необходимост от подмяна на капацитети и реконструкция на кабелни шахти, собственост на **БТК**, строително – монтажните работи, да бъдат предварително съгласувани с Дружеството.
8. Всички разходи по опазване, реконструкция и изместване на електронна съобщителна мрежа и съоръжения, собственост на **БТК**, засегнати от проекта, са ангажимент на Възложителя.
9. При реализиране на строително – монтажните дейности да се има предвид, че между **БТК** и **"Ситигаз България" ЕАД** е сключено рамково споразумение № **39270/18.04.2016г.** и всички дейности да бъдат извършвани съобразно договореното в споразумението.
10. Съгласно разпоредбите на чл.163, ал.3 от Закон за устройство на територията, в случай на причиняване на повреди, на съществуваща мрежа, **Изпълнителя** носи имуществена отговорност за причинени щети и пропуснати ползи от свои виновни действия или бездействия.
11. **Възложителят** отговаря в пълен размер за всички вреди настъпили в процеса или по повод на Строителството, включително за нанесени щети на Мрежата, съоръжения, оборудване и друга собственост на **БТК**, в това число в случай на кражба и/или всяко друго противоправно посегателство от известни/неизвестни лица, както и за пропуснати ползи, включително, но не само загуба от трафик.
12. Обръщаме Ви внимание, че прекъсването или повреждането на съществуваща телекомуникационна мрежа, е наказуемо съобразно чл.216, ал. 5 и чл.347 от Наказателния кодекс на Република България.
13. Предоставената информация в съгласуваната проектна документация е с едногодишен срок на валидност, считано от датата на съгласувателния печат.
14. Преди започване на строително – монтажните работи да се предостави информация за фирмата изпълнител и план-график за изпълнението им.
15. **Съгласувателното становище е неразделна част от съгласуваната проектна документация.**
16. **Съгласуваната проектна документация и съгласувателното становище, задължително да се предоставят на Изпълнителя.**

В очакване сме на успешна съвместна работа и ползотворно сътрудничество и в бъдеще.

За допълнителна информация и координация:

тел. **062/633030; 0878 404 298** – Васил Василев
e-mail: **vasil.nikolov.vasilev@vivacom.bg**

Старши специалист

"Строителен режим и специализиран архив на ЕСМ":.....

ОД/ВВ

/инж. Васил Василев/



ВЪЗЛОЖИТЕЛ: СИТИГАЗ БЪЛГАРИЯ ЕАД - СОФИЯ
ИЗПЪЛНИТЕЛ: ТЕХНОТЕРМИНЖЕНЕРИНГ ЕАД – СОФИЯ

ОБЕКТ: ГАЗОСНАБДЯВАНЕ НА ОБЩИНА ГАБРОВО
ПОДОБЕКТ: Отклонение от ГРМ на гр.Габрово в извън урбанизираната
територия за захранване на Промислена зона – с.Яворец

ФАЗА: ПРОЕКТ НА ПУП – ПАРЦЕЛАРЕН ПЛАН
ЧАСТ: ГЕОДЕЗИЯ

С ъ д ъ р ж а н и е

1. Челен лист
2. Съдържание
3. Обяснителна записка
4. Регистър на засегнати имоти
5. Координатен регистър
6. Справка за закупени имоти
7. Документи за правоспособност
8. Чертежи – 1бр.
9. CAD файл – 2бр.
10. Диск с цифров модел – 1бр.

ВЪЗЛОЖИТЕЛ: СИТИГАЗ БЪЛГАРИЯ ЕАД - СОФИЯ

ИЗПЪЛНИТЕЛ: ТЕХНОТЕРМИНЖЕНЕРИНГ ЕАД - СОФИЯ


ОБЕКТ: ГАЗОСНАБДЯВАНЕ НА ОБЩИНА ГАБРОВО

**ПОДОБЕКТ: Отклонение от ГРМ на гр. Габрово в извън урбанизираната територия за
захранване на Промислена зона – с. Яворец**

ФАЗА: ПРОЕКТ НА ПУП – ПАРЦЕЛАРЕН ПЛАН

ЧАСТ: ГЕОДЕЗИЯ

ОБЯСНИТЕЛНА ЗАПИСКА



1. Обща част

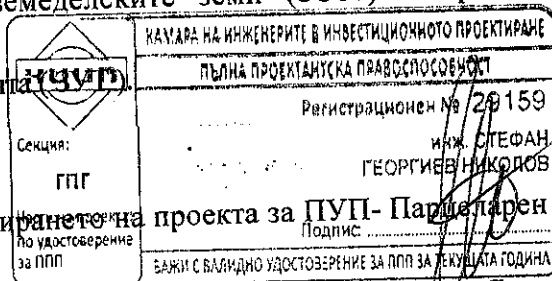
"СИТИГАЗ БЪЛГАРИЯ" ЕАД притежава Лицензия № Л-376-08/26.01.2012 за разпределение на природен газ на територията на Община Габрово и Лицензия № Л-376-12/26.01.2012 за обществено снабдяване с природен газ на територията на Община Габрово.

Възложителят възлага дейности по устройствено планиране, инвестиционно проектиране и строителство на преносната и газоразпределителната мрежа, съгласно издадената лицензия в съответствие с инвестиционната си програма

Нормативна уредба

Проектът за ПУП за трасе на отклонение от разпределителен газопровод извън границите на урбанизираните територии е изготвен във връзка с обект: **Газоснабдяване на Община Габрово**. Проектът за ПУП е изработен при спазване изискванията на:

- НАРЕДБА № 8 за обема и съдържанието на устройствените схеми и планове (ДВ бр.57 от 2001 г., бр. 68 от 2004 г.);
- НАРЕДБА за устройство и безопасна експлоатация на преносните и разпределителни-те газопроводи и на съоръжения, инсталациите и уредите за природен газ (ДВ, бр.67 от 2004 г.);
- НАРЕДБА № 6 за технически правила и нормативи за проектиране, изграждане и ползване на обектите и съоръженията за пренос, съхранение, разпределение и доставка на природен газ (ДВ, бр.107 от 2004г.);
- НАРЕДБА № 16 за сервитутите на енергийните обекти (ДВ, бр.88 от 2004г.);
- Закона за опазване на земеделските земи (ЗОЗЗ) и правилника за прилагането му (ППЗОЗЗ);
- Закон за устройство на територията



Исходни данни

За изходни материали при проектирането на проекта за ПУП- Парцеларен план са използвани:

- Имоти от картата на възстановена собственост на землище Яворец ЕКАТТЕ 87120, възмездно предоставени от Министерството на

- земеделието и храните;
- геодезически измервания на терена за прецизиране избора и определянето на безконфликтни трасета на газопровода.

Характеристики на газопровода

Разпределителният газопровод се предвижда да бъде проектиран с диаметър Ø 90мм.

Предвиденият материал, от който са изработени тръбите е със 100 годишен гаранционен период, което предполага, че след въвеждането на газопроводите в експлоатация, нуждата от аварийни ремонти (изкопни работи) в засегнатите имоти е сведена до минимум.

Газопроводът е предвиден да бъде положен, подземно на дълбочина с покритие най-малко 0,8 м над горната образуваща на газопровода или кожуха.

Описание

Разпределителният газопровод попада в землището на с.Яворец, общ. Габрово, обл. Габрово.

На основание чл.14, ал.1 от ЗОЗЗ строителството на газопроводите в земеделските земи ще се извърши само след отнемането на хумусния пласт на дълбочина 0,40 м в размерите на сервитутната зона. Отнетият хумусен пласт ще се използва за рекултивация на изкопите след засипване (на основание чл.15, ал.3 от ЗОЗЗ).

На основание чл.17а, ал.2 от ЗОЗЗ2) (Изм. - ДВ, бр. 100 от 2015 г.) Не се изисква утвърждаване на площадки и трасета за проектиране и промяна на предназначението на земеделски земи за изграждането на линейни обекти на техническата инфраструктура, когато те не са разположени на повърхността на терена и необходимата площ на всяко едно от прилежащите към тях съоръжения, разположени на терена, е до 15 кв. м, а за линейните обекти за пренос на електроенергия с ниво на напрежение 110 kV и по-високо - необходимата площ на всеки елемент от линейния обект е до 100 кв. м.

2. Описание на трасето на разпределителен газопровод

Разпределителният газопровод Ф90 (PE 100, SDR 11) се захранва от съществуващ стоманен газопровод. Трасето на проектния газопровод започва извън урбанизираната територия на с.Яворец (където пресича път II-44 – Севлиево – Габрово) и започва от връх с номер 1 при км.13+730 и се движи в посока югоизток до връх с номер 2, като в този участък газопроводът пресича последователно имоти: 22.196 – общинска публична собственост (за селскостопански, горски ведомствен път) и имот 0.161 – държавна частна собственост (за път от републиканската пътна мрежа).

Общата дължина на участъкът от трасето на разпределителния газопровод, попадащо извън границата на урбанизираната територия е 39,07 м.

3. Ограничения в ползването на имотите

На основание на Наредба № 16 за сервитутите на енергийните обекти се въвежда сервитутна зона на газопроводите с предназначение за експлоатация, изграждане и

ремонт на съответния газопровод. Приети са размери на сервитутната зона според диаметъра на газопровода:

- полиетиленови тръби - диаметър до Ø 300 мм под полски пътища и в сервитутите на общински и републикански пътища – ивици с ширина по 1 м от двете страни на газопровода, а през земеделски поземлени имоти - по 2 м от двете страни на газопровода.

- стоманени тръби - диаметър до Ø 300 мм под полски пътища и в сервитутите на общински и републикански пътища – ивици с ширина по 1 м от двете страни на газопровода, а през земеделски поземлени имоти - по 4 м от двете страни на газопровода.

При необходимост сервитутът на газопровода може да бъде променян, чрез заповед издадена от титуляра на сервитутните права.

В сервитутната зона на газопроводите и съоръженията за пренос и разпределение и на природния газ **титулярът на сервитутните права може да извършва:**

1. Аварийно-възстановителни работи
2. Дейности по изграждане на нови и разширение на съществуващи съоръжения за пренос и разпределение на природния газ
3. Планови действия, свързани с експлоатацията, ремонта и поддържането на газовите съоръжения по видове и графици, съгласно изискванията на наредбите по чл.200, ал.1 и 2 от ЗЕ.

При упражняване на сервитутните права **титулярът на сервитутните права е длъжен:**

1. Да възстанови терена на сервитутната зона след строителството и ремонта и да извози отпадъците.

2. Да следи за безопасното състояние на сервитутната зона, като периодически извършва контрол и предприема действия за спазване на изискването размерите на сервитутната зона да са не по малки от определените в проекта.

3. Периодично, чрез изсичане на дървета и храсти да почиства сервитутната зона в пустеещи земи и земи от горския фонд, представляващ просеки.

4. Периодично и при необходимост, чрез изсичане и подкастриране на единични дървета и клони да почиства сервитутната зона.

5. Да предаде изсечената дървесна маса на собственика (ползвателя) на служещия имот, като я изнесе и складира на съгласувано с него място.

6. Да съобразява графичите на плановите дейности, свързани с експлоатацията и ремонта със собственика (ползвателя) на служещия имот с цел опазване и прибиране на селскостопанската продукция.

На основание на Наредбата за сервитутите на енергийните обекти се въвеждат следните ограничения на ползване на имотите:

- в сервитутната зона на газопроводите и съоръженията за съхранение пренос и разпределение на природния газ, **не се допуска:**

1. Всякакъв вид строителство.
2. Складиране на отпадъци.
3. Изграждане на спортни стрелбища и военни полигони за стрелба.
4. Движение на хора и добитък по откритите тръбопроводни участъци /преходи/, влизането в площадките на съоръженията и действия на трети лица върху съоръженията на газопреносната или газоразпределителните мрежи.

5. Предизвикване на вибрации и удари непосредствено над газопровода и в непосредствена близост до площадките на спирателната арматура, филтриращите съоръжения и въздушните преходи.
6. Обработване /разораване/ на почвата на дълбочина по-голяма от 0,5 m в сервитутната зона на газопровода и над съоръженията и кабелите на технологичната далекосъобщителна мрежа към него.
7. Палене на огън и опожаряване на площите след прибиране на селскостопанска-та продукция на разстояние до 20 m от газопровода и неговите съоръжения и на разстояние 30 m от спирателната арматура и вентилационните и продухвателни свеци.
8. Засаждане на дървета, храсти и други трайни насаждения.
9. Засаждане на растителни видове с развита коренова система на по-малко от 15 m от двете страни на оста на преносния газопровод и на по-малко от 3 m от двете страни на далекосъобщителни кабели или други линейни съоръжения към газопроводите.
10. Стрелба с бойно и ловно оръжие в близост и по направление на въздушните преходи на газопровода, спирателната арматура и другите надземни обекти.

Земеделската земя в сервитутната зона на газоенергийните обекти може да се използва само за засяване с едногодишни култури с къса коренова система.

В сервитутната зона се допуска след писмено съгласие на оператора на преносните или разпределителната мрежа:

1. Извършване на земни работи, свързани с полагане, пресичане или ремонт на тръбопроводи, електрически и съобщителни кабели и кабелни въздушни линии и други линейни обекти.
2. Извършване на корекции на реки и оформяне на риболовни участъци над и под преходите на газопроводи през естествени и изкуствени водни прегради.
3. Извършване на строителни работи при пресичане на газопроводи и други проводи и ремонт на подземни кабели за ниско и високо напрежение, въздушни електропроводи, колектори, канали и водоеми, извършване на сондажни работи, както и извършване на търсене, проучване и добив на подземни богатства.
4. Временно складиране на селскостопанска продукция и/или разполагане на лагери за добитък.
5. Извършване на строителни и монтажни работи на други линейни обекти на техническата инфраструктура, пресичащи или успоредни на трасето на линейния енергиен обект.

4. Регистри на засегнатите имоти

Приложените регистри на засегнатите имоти от трасето на главния разпределителен газопровод, съдържат информацията описана в чл.63в, ал.4, т.2 от Наредба № 8 за обема и съдържанието на устройствените схеми и планове (ДВ бр.57 от 2001 г., бр.68 от 2004 г.).

5. Баланси на територията на имоти с ограничения в ползването им

Изработени са баланси на територията по начин на трайно ползване, по вид

собственост, по предназначение, по категория за трасето на разпределителния газопровод.


6. Регистър с координати на точките по оста на трасетата и границите на сервитутите

Приложени са координатни регистри на точките от оста на трасето на разпределителния газопровод, границите на сервитутните зони за експлоатация, изграждане и ремонт на газопровода. Координатите са представени в Координатна система 1970г. и Координатна система БГС 2005г.

7. Графична част

Изработена е карта в мащаб 1:1000 върху имотите от картата на възстановена собственост, през които минава трасето на разпределителния газопровод. В тях са отразени:

- границите и номерата на поземлените имоти
- трасето на разпределителния газопровод
- сервитутните линии на газопроводите
- номера на върховете (чупки) от оста на разпределителните газопроводи



Регистър на засегнатите имоти от трасе

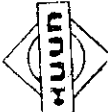

РЕГИСТЪР по НОМЕРА на ИМОТИ


с.Яворец, ЕКАТТЕ 87120, община ГАБРОВО, област ГАБРОВО

ОБЕКТ: Газоснабдяване на Община Габрово

ПОДОБЕКТ: Отклонение от ГРМ на гр.Габрово в извън урбанизираната територия за захранване на Промислена зона - с.Яворец

Номер на имот	Трайно предназначение на територията	ново НТП	Местност	Площ на имота в дка	Дължина на трасе в м	Вид собственост	Име на собственик име презиме и фамилия/име юрид.лице
22.196	Земеделска територия	за селскостопански, горски, ведомствен път	СУВАН ЧЕИР	2,304	1,56	Общинска публична	Община Габрово
0.161	Територия за транспорт	За път от републиканската пътна мрежа		72,015	27,11	Държавна частна	Министерство на транспорта
Общо:				74,319	28,67		

	КАМАРА НА ИНЖЕНЕРИТЕ В ИНВЕСТИЦИОННОТО ПРОЕКТИРАНЕ	РЕГИСТРАЦИОНЕН № 29159	
	ПЛЪНА ПРОЕКТАНТСКА ПРАВОСПОСОБНОСТ	инж. СТЕФАН ГЕОРГИЕВ НИКОЛОВ	
СЕКЦИЯ: ГПГ	ЧАСТИ НА ПРОЕКТА: ПО КВАСТОВАРНИТЕ ЗА ППГ	ПОДПИС: _____	ВАЖИ СЕДМОНАДУСЛОВИТЕЛНИТЕ ЗАДАВАТЕЛНИ ЗАДАЧИ ЗА ППГ

	КАМАРА НА ИНЖЕНЕРИТЕ В ИНВЕСТИЦИОННОТО ПРОЕКТИРАНЕ	РЕГИСТРАЦИОНЕН № 0125254	
	ОГРАНИЧЕНА ПРОЕКТАНТСКА ПРАВОСПОСОБНОСТ	инж. АНАТОЛИЯ АНАТОЛОВА ХРИСТОВА	
СЕКЦИЯ: ГПГ	ЧАСТИ НА ПРОЕКТА: ПО КВАСТОВАРНИТЕ ЗА ППГ	ПОДПИС: _____	ВАЖИ СЕДМОНАДУСЛОВИТЕЛНИТЕ ЗАДАВАТЕЛНИ ЗАДАЧИ ЗА ППГ

РЕГИСТЪР НА ЗАСЕГНАТИ ИМОТИ


ОБЕКТ: Газоснабдяване на Община Габрово

ПОДОБЕКТ: Отклонение от ГРМ на гр. Габрово в извън урбанизираната територия за захранване на Промислена зона - с. Яворец

РЕГИСТЪР по НОМЕРА на ИМОТИ с. Яворец

с. Яворец, ЕКАТТЕ 87120, община ГАБРОВО, област ГАБРОВО Дата: 2016г.

Номер на имот	Трайно предназначение на територията	ново НТП	Местност	Площ на имота в дка	Площ с ограничение в ползването в дка	Обща площ с ограничение в ползването в дка	Вид собственост	Име на собственик име презиме и фамилия/име юрид. лице
22.196	Земеделска територия	за селскостопански, горски, ведомствен път	СУВАН ЧЕИР	2,304	0,003	0,003	Общинска публична	Община Габрово
0.161	Територия за транспорт	За път от републиканската пътна мрежа		72,015	0,057	0,057	Държавна частна	Министерство на транспорта
			Общо:	74,319	0,060	0,060		



РЕГИСТЪР НА ЗАСЕГНАТИ ИМОТИ

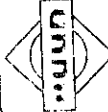
ОБЕКТ: Газоснабдяване на Община Габрово

ПОДОБЕКТ: Отклонение от ГРМ на гр.Габрово в извън урбанизираната територия за захранване на Промислена зона - с.Яворец

БАЛАНС по КАТЕГОРИИ ЗЕМЯ с.Яворец

с.Яворец, ЕКАТТЕ 87120, община ГАБРОВО, област ГАБРОВО Дата:2016г.

Номер	Категория земя	Брой имоти	Площ с ограничение в ползването в дка	Обща площ с ограничение в ползването в дка	Площ %
1	III	1	0,003	0,003	5,44
2	Без категория	1	0,057	0,057	94,56
	Общо:	3	0,060	0,060	100,00



Секция: ГПГ

Част на проекта: Изготвяне на документация за ГПГ

КАМАРА НА ИНЖЕНЕРИТЕ В ИНВЕСТИЦИОННОТО ПРОЕКТИРАНЕ


ПЪЛНА ПРОЕКТИРНА ПРАВОСПОСОБНОСТ

Регистрационен № 29159

ИНЖ. СТЕФАН ГЕОРГИЕВ НИКОЛОВ

Подпис: _____

ВМЪР СЪВЪРШЕНО УДОСТОВЕРЕНИЕ ЗА ПРОЕКТИРНАТА ГОДИНА



Секция: ГПГ

Част на проекта: по удостоверение за ГПГ

КАМАРА НА ИНЖЕНЕРИТЕ В ИНВЕСТИЦИОННОТО ПРОЕКТИРАНЕ

ОГРАНИЧЕНА ПРОЕКТИРНА ПРАВОСПОСОБНОСТ

Регистрационен № 0125254

ИНЖ. БЯОСЛАВА АНАТОЛИЙСКА ХРИСТОВА

Подпис: _____

ВМЪР С УДОСТОВЕРЕНИЕ ЗА ГОДИНАТА

РЕГИСТЪР НА ЗАСЕГНАТИ ИМОТИ


ОБЕКТ: Газоснабдяване на Община Габрово

ПОДОБЕКТ: Отклонение от ГРМ на гр.Габрово в извън урбанизираната територия за захранване на Промислена зона - с.Яворец

БАЛАНС по НОВ НАЧИН на ТРАЙНО ПРЕДНАЗНАЧЕНИЕ с.Яворец

с.Яворец, ЕКАТТЕ 87120, община ГАБРОВО, област ГАБРОВО Дата:2016г.

Номер	Нов начин на трайно ползване	Брой имоти	Площ с ограничение в ползването в дка	Обща площ с ограничение в ползването в дка	Площ %
1	за селскостопански, горски, ведомствен път	1	0,003	0,003	5,441
2	За път от републиканската пътна мрежа	1	0,057	0,057	94,559
		Общо:	0,060	0,060	100,000



РЕГИСТЪР НА ЗАСЕГНАТИ ИМОТИ

ОБЕКТ: Газоснабдяване на Община Габрово

ПОДОБЕКТ: Отклонение от ГРМ на гр.Габрово в извън урбанизираната територия за захранване на Промислена зона - с.Яворец

БАЛАНС по ВИДОВЕ СОБСТВЕНОСТ с.Яворец

с.Яворец, ЕКАТТЕ 87120, община ГАБРОВО, област ГАБРОВО Дата:2016г.

Номер	Вид собственост	Брой имоти	Площ с ограничение в ползването в дка	Обща площ с ограничение в ползването в дка	Площ %
1	3 Общинска публична	1	0,003	0,003	5,441
2	2 Държавна частна	1	0,057	0,057	94,559
Общо:		2	0,060	0,060	100,000

КАМАРА НА ИНЖЕНЕРИТЕ
В ИНВЕСТИЦИОННОТО ПРОЕКТИРАНЕ
ОГРАНИЧЕНА
ПРОЕКТАНТСКА ПРАВОСПОСОБНОСТ

РЕГИСТРАЦИОНЕН № 0125254

Сенция: АНАТОЛИЯ ХРИСТОВА
по удостоверение за ГПГ

Подпис: [Подпис]

ВАЖИ С ВАЛИДНО УДОСТОВЕРЕНИЕ ЗА ПРИБАТНАТА ПОДИНА

КАМАРА НА ИНЖЕНЕРИТЕ В ИНВЕСТИЦИОННОТО ПРОЕКТИРАНЕ
ПОДНА ПРОЕКТАНТСКА ПРАВОСПОСОБНОСТ

РЕГИСТРАЦИОНЕН № 29159

Сенция: ИНЖ. СТЕФАН
ГЕОРГИЕВ НИКОЛОВ

Подпис: [Подпис]

ВАЖИ С ВАЛИДНО УДОСТОВЕРЕНИЕ ЗА ПРИБАТНАТА ПОДИНА

РЕГИСТЪР НА ЗАСЕГНАТИ ИМОТИ


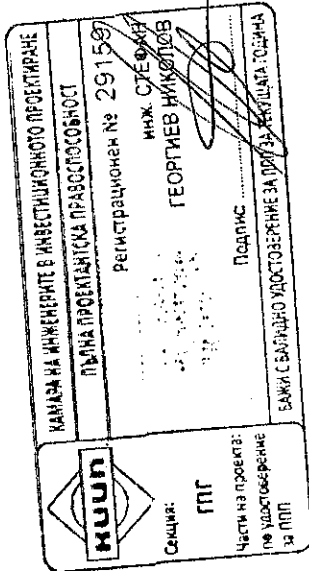
ОБЕКТ: Газоснабдяване на Община Габрово

ПОДОБЕКТ: Отклонение от ГРМ на гр.Габрово в извън урбанизираната територия за захранване на Промислена зона - с.Яворец

БАЛАНС по ВИДОВЕ ТЕРИТОРИИ по ПРЕДНАЗНАЧЕНИЕ с.Яворец

с.Яворец, ЕКАТТЕ 87120, община ГАБРОВО, област ГАБРОВО Дата:2016г.

Номер	Вид територия по предназначение	Брой имоти	Площ с ограничение в ползването в дка	Обща площ с ограничение в ползването в дка	Площ %
1	Земеделска територия	1	0,003	0,003	5,441
2	Територия за транспорт	1	0,057	0,057	94,559
Общо:		2	0,060	0,060	100,000





ОБЕКТ: Газоснабдяване на Община Габрово

ПОДОБЕКТ: Отклонение от ГРМ на гр.Габрово в извън урбанизираната територия за захранване на Промислена зона - с.Яворец

Координатен регистър на подробните точки по чупките на газопровода Координатен регистър 1970г.		
Номер на точка	X [m]	Y [m]
1	4670611.168	8656908.703
2	4670633.300	8656926.932

Координатен регистър на подробните точки по чупките на газопровода Координатен регистър БГС2005		
Номер на точка	X [m]	Y [m]
1	4757763.775	472152.868
2	4757785.393	472171.699

	
КАМАРА НА ИНЖЕНЕРИТЕ В ИНВЕСТИЦИОННОТО ПРОЕКТИРАНЕ	
ОГРАНИЧЕНА ПРОЕКТАНТСКА ПРАВОСПОСОБНОСТ	
Регистрационен № 0125254	
ИНЖ. БЕЛОСЛАВА АНАТОЛИЕВА ХРИСТОВА	
Секция: ГПГ	Части на проекта: по удостоверение за ОПП
Подпис: 	
ВАЖИ С УДОСТОВЕРЕНИЕ ЗА ОПП ЗА ГОДИНАТА	

	КАМАРА НА ИНЖЕНЕРИТЕ В ИНВЕСТИЦИОННОТО ПРОЕКТИРАНЕ	
	ПЪЛНА ПРОЕКТАНТСКА ПРАВОСПОСОБНОСТ	
	Регистрационен № 29159	
	ИНЖ. СТЕФАН ГЕОРГИЕВ НИКОЛОВ	
Секция: ГПГ	Подпис: 	
Части на проекта: по удостоверение за ППП	ВАЖИ С ВАЛИДНО УДОСТОВЕРЕНИЕ ЗА ППП ЗА ТЕКУЩАТА ГОДИНА	



МИНИСТЕРСТВО НА ЗЕМЕДЕЛИЕТО И ХРАНИТЕ

ДИРЕКЦИЯ "ПОЗЕМЛЕНИ ОТНОШЕНИЯ И КОМАСАЦИЯ"

ПРИЕМАТЕЛНО – ПРЕДАВАТЕЛЕН ПРОТОКОЛ

Днес, 26.09.2016 г., представител на дирекция "Поземлени отношения и комасация", в изпълнение на договор № РД 50 – 141/26.08.2005 г. предостави по писмена заявка, вх. № АО-1819/26.09.2016 г., файлове с графична и текстова информация от цифровите модели на землищата:

ЕКАТТЕ	Селище	Област	Община	Брой контури:	Актуални към:
87120	Яворец	Габрово	Габрово	73	09-09-2016

Данните са взети от динамичен регистър и са актуални към посочените в таблицата дати.

Съгласно Тарифата за таксите, събирани от органите по поземлена собственост /обн., ДВ, бр. 57 от 1997 г., в сила от 13.03.1997 г., посл. изм. и доп., бр. 62 от 04.08.2009 г./, стойността на услугата е:

50 бр. контури – 90,00 лв. + (23 бр. x 1,00 лв.) = 113,00 лв.

ПРЕДАЛ:

Валентина Фурнаджиева

ПРИЕЛ:

Асен Еленков



УДОСТОВЕРЕНИЕ

ЗА ПЪЛНА ПРОЕКТАНТСКА ПРАВОСПОСОБНОСТ

Регистрационен номер № 29159

Важи за 2017 година

ИНЖ. СТЕФАН ГЕОРГИЕВ НИКОЛОВ

ОБРАЗОВАТЕЛНО-КВАЛИФИКАЦИОННА СТЕПЕН

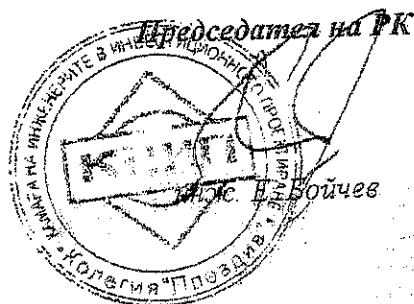
МАГИСТЪР

ПРОФЕСИОНАЛНА КВАЛИФИКАЦИЯ

ИНЖЕНЕР ПО МАРКНАЙДЕРСТВО И ГЕОДЕЗИЯ

Включен в регистъра на КИИП за лицата с пълна проектантска правоспособност
с протоколно решение на УС на КИИП 130/24.06.2016 г. по части:

ГЕОДЕЗИЯ, ПРИЛОЖНА ГЕОДЕЗИЯ, ВЕРТИКАЛНО ПЛАНИРАНЕ, ТРАСИРОВЪЧНИ
ПРОЕКТИ И ПЛАНОВЕ, ПЛАНОВЕ ЗА РЕГУЛАЦИЯ



Председател на РК

инж. В. Бойчев



Председател на КР

инж. А. Чипев

Председател на УС на КИИП

инж. И. Каралеев

ЗАСТРАХОВАТЕЛНА ПОЛИЦА
 № 212217213000276 / 28.06.2017
ПО ЗАДЪЛЖИТЕЛНА ЗАСТРАХОВКА

"ПРОФЕСИОНАЛНА ОТГОВОРНОСТ НА УЧАСТНИЦИТЕ В ПРОЕКТИРАНЕТО И СТРОИТЕЛСТВОТО"

"ДЗИ - ОБЩО ЗАСТРАХОВАНЕ" ЕАД, Главна агенция София, АДРЕС гр.София, ул. "Г.Бенковски" 3 НА ОСНОВАНИЕ ПЛАТЕНА ПРЕМИЯ ПРИЕМА ДА ЗАСТРАХОВА В РАМКИТЕ НА ЛИМИТИТЕ, СРОКОВЕТЕ И УСЛОВИЯТА НА НАСТОЯЩАТА ПОЛИЦА:

ЗАСТРАХОВАН:	Име: "ТЕХНОТЕРМ ИНЖЕНЕРИНГ" ЕАД ЕИК: 202217951 Адрес: Служебен/Управление: гр.София, УЛ.АДАМ МИЦКЕВИЧ №4А Представявано от: АЛЕКСАНДЪР КОЖУХАРОВ, УПРАВИТЕЛ - ЕГН:5806106929		
ПРЕДМЕТ НА ЗАСТРАХОВКАТА:	Професионалната отговорност на Застрахования за вреди, причинени на другите участници в строителството и/или на други трети лица вследствие на неправомерни действия или бездействия на Застрахования, извършени при или по повод осъществяване на професионалната му дейност.		
ЗАСТРАХОВАТЕЛНО ПОКРИТИЕ:	Съгласно приложените Общи условия на задължителна застраховка "Професионална отговорност на участниците в проектирането и строителството" и Клауза "Професионална отговорност на проектанта"		
ПРОФЕСИОНАЛНА ДЕЙНОСТ НА ЗАСТРАХОВАНИЯ:	Изработване на инвестиционни проекти за обекти от първа категория и всяка по-ниска категория, съгласно действащото законодателство.		
ЛИМИТИ НА ОТГОВОРНОСТ:	Лимит за едно събитие: 150,000 лв. Агрегатен лимит: 300,000 лв.		
САМОУЧАСТИЕ НА ЗАСТРАХОВАНИЯ:	Не се прилага.		
СРОК НА ЗАСТРАХОВКАТА:	1 година	НАЧАЛО:	КРАЙ:
		00:00 часа на 11.07.2017 г.	24:00 часа на 10.07.2018 г.
РЕТРОАКТИВНА ДАТА:	11.07.2012	Словом: триста тридесет лв.	
ЗАСТРАХОВАТЕЛНА ПРЕМИЯ:	330.00 лв.		
ВНОСКИ:	I-ва вноска		
ДАТА:	10.07.2017		
РАЗМЕР НА ВНОСКАТА:	330.00 лв.		
ДАНЪК 2% ВЪРХУ ЗП:	6.60 лв.		
ОБЩА СУМА:	336.60 лв.		
(ВНОСКА + ДАНЪК 2% ВЪРХУ ЗП)		6.60 лв.	Словом: шест и 0.60 лв.
ОБЩ ДЪЛЖИМ ДАНЪК ВЪРХУ ЗП:		336.60 лв.	Словом: триста тридесет и шест и 0.60 лв.
ОБЩА ДЪЛЖИМА СУМА:			
(ДЪЛЖИМА ЗАСТРАХОВАТЕЛНА ПРЕМИЯ + ДАНЪК 2% ВЪРХУ ЗП)			
СПЕЦИАЛНИ ДОГОВОРНОСТИ:	Ако след сключване на застраховката Застрахованият започне да осъществява дейност свързана с категория строещи, за които са предвидени по-високи минимални лимити на отговорност, той е длъжен да уведоми Застрахователя съгласно т.15.2.от ОУ на задължителна застраховка "Професионална отговорност на участниците в проектирането и строителството" и да сключи анекс за увеличаване на лимитите по застрахователния договор срещу заплащане на допълнителна премия.		

Застрахованият декларира, че: 1. Застрахователят му е предоставил информацията по чл.185/1/ от КЗ преди сключване на настоящия договор; 2. Е информиран от застрахователя за обстоятелствата по чл. 19 от ЗЗЛД, получил е Приложение 1, съдържащо информация съгласно ЗЗЛД; предоставя доброволно личните си данни като условие за сключване на договор със застрахователя и във връзка изпълнението на задълженията му като страна по възникналото правоотношение; дава изричното си съгласие застрахователят да обработва предоставените от него лични данни, да изисква и получава от трети лица неговите лични данни, обработвани от тях в качеството им на администратори, да използва личните му данни за предлагане на застрахователни услуги по директен начин и за проучване относно предлаганите застрахователни продукти и услуги, да предоставя личните му данни на трети лица.

Застрахованият декларира, че е запознат и приема приложените Общи условия на задължителна застраховка "Професионална отговорност на участниците в проектирането и строителството" и условията на Клауза "Професионална отговорност на проектанта." на "ДЗИ - ОБЩО ЗАСТРАХОВАНЕ" ЕАД, които заедно с попълненото Заявлението-Въпросник са неразделна част от настоящата полица.

При настъпване на застрахователно събитие по настоящата полица следва да уведомите Застрахователя писмено на адрес: "ДЗИ - ОБЩО ЗАСТРАХОВАНЕ" ЕАД, Централно управление, гр.София 1000, ул."Г.Бенковски" №3, тел.: (02) 902 72 26 и (02) 981 57 99, e-mail: otgovornosti_claims@dzi.bg.

Настоящата полица се издава в два еднообразни екземпляра - по един за Застрахователя и за Застрахования.

Дата и място на сключване: 28.06.2017 г. гр.София.


ЗА

"ДЗИ - ОБЩО ЗАСТРАХОВАНЕ" ЕАД:

/подпис и печат

Данни за застрахователния посредник:

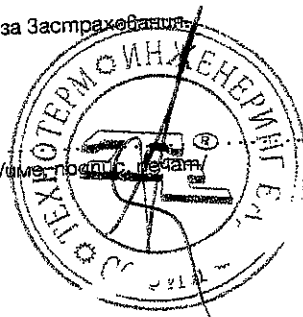
АЙ ЕНД ДЖИ ИНШУРЪНС БРОКЕРС ЮОД
гр.София, ул. Янтра 3Б
21312912



ЗА

ЗАСТРАХОВАНИЯ:

/име, подпис, печат





АГЕНЦИЯ ПО ГЕОДЕЗИЯ,
КАРТОГРАФИЯ И КАДАСТЪР

София 1618, кв. Павлово, ул. Мусала №1
Тел.: 02/818 83 83, Факс: 02/955 53 33
ACAD@CADASTRE.BG • WWW.CADASTRE.BG

ЗАПОВЕД
№ РД-15-39
СОФИЯ, 22/10.2015 г.

На основание чл.18, ал.2 от Закона за кадастъра и имотния регистър (ЗКИР), чл.12, ал.1 от Наредба № 3 от 16.02.2001 г. за водене и съхраняване на регистъра на лицата правоспособни да извършват дейности по кадастъра (Наредба № 3), издадена от министъра на регионалното развитие и благоустройството и подадено заявление по чл.10, ал.1 от Наредба № 3 с вх. № 2837 от 10.09.2015 г. и становище на лицата определени със Заповед № РД-13-349 / 18.09.2015 г. на изпълнителния директор на Агенцията по геодезия, картография и кадастър отразено в протокол № 254 / 09.10.2015 г.

НАРЕЖДАМ:

Да бъде вписан в регистъра на лицата, правоспособни да извършват дейности по кадастъра:

ИНЖ. СТЕФАН ГЕОРГИЕВ НИКОЛОВ

ЕГН 7911177020


гр. София

ж.к. „Овча купел”, бл. 604, вх. А, ет. 5, ап. 13

Копие от настоящата заповед да се връчи на лицето, подлежащо на вписване и на съответните длъжностни лица за изпълнение.

ИЗПЪЛНИТЕЛЕН ДИРЕКТОР:

ИНЖ. СВЕТОСЛАВ





УДОСТОВЕРЕНИЕ

ЗА ОГРАНИЧЕНА ПРОЕКТАНТСКА ПРАВОСПОСОБНОСТ

Регистрационен номер № 01252БЧ

Важи за 2017 година

ИНЖ. БЕЛОСЛАВА АНАТОЛИЕВА ХРИСТОВА

ОБРАЗОВАТЕЛНО-КВАЛИФИКАЦИОННА СТЕПЕН
МАГИСТЪР

ПРОФЕСИОНАЛНА КВАЛИФИКАЦИЯ
ИНЖЕНЕР - ГЕОДЕЗИСТ

включен в регистъра на КИИП за лицата с ограничена проектантска правоспособност
с протоколно решение на УС на КИИП 119/24.04.2015 г. по части:

Същият има право да проектира самостоятелно строежи
от V-VI категория съгласно ЗУТ, по части:

ГЕОДЕЗИЯ, ПРИЛОЖНА ГЕОДЕЗИЯ, ВЕРТИКАЛНО ПЛАНИРАНЕ, ТРАСИРОВЪЧНИ ПРОЕКТИ
И ПЛАНОВЕ, ПЛАНОВЕ ЗА РЕГУЛАЦИЯ



Председател на КР

инж. А. Чирнев

Председател на УС на КИИП



инж. И. Каралеев

ТЕХНОТЕРМ ИНЖЕНЕРИНГ ЕАД - София

ТЕХНОТЕРМ ИНЖЕНЕРИНГ ЕАД, София 1360, ул. Адам Мицкевич 4
тел.: 02/ 925 01 10, 927 11 11; факс: 02/ 925 20 20; e-mail: office@technoterm.com;
www.technoterm.com
ЕИК 202217951, ДДС BG202217951

Възложител: СИТИГАЗ БЪЛГАРИЯ ЕАД

**ПЛАН – СХЕМА ЗА ГАЗОРАЗПРЕДЕЛИТЕЛНА МРЕЖА НА
С.ЯВОРЕЦ за Кв.44 и кв.45 по Регулационния план на с.Яворец**

 Секция: ОВКХТТ Части на проекта: по удостоверение за ППД	КАМАРА НА ИНЖЕНЕРИТЕ В ИНВЕСТИЦИОННОТО ПРОЕКТИРАНЕ
	ПЪЛНА ПРОЕКТАНТСКА ПРАВОСПОСОБНОСТ
	Регистрационен № 08297
	инж. КАМЕЛИЯ ИВАНОВА КОЦЕВА  Подпис: ПРОЕКТАНТ Валидно удостоверение за ППД за текущата година (инж. К. Коцева)



УТВЪРДИЛ:

(инж. Б. Бодоров)



София, 2016



"ВОДОСНАБДЯВАНЕ И КАНАЛИЗАЦИЯ" ООД

5300 гр. Габрово, бул. "Трети март" № 6, тел: (066) 800-500

факс (066) 801 178, E-mail: office@vik-gabrovo.com

Изх. № 17803-2.36-2/24.01.18r

ДО
„СИТИГАЗ БЪЛГАРИЯ“ ЕАД
УЛ. „АДАМ МИЦКЕВИЧ“ №4
1000 ГР. СОФИЯ

Относно: Съгласуване на проект:

Обект: „Газоснабдяване на Община Габрово“

Подобект: „План – схема за газоразпределителната мрежа на с. Яворец“

УВАЖАЕМА ГОСПОЖО ДЖОНОВА,

В отговор на Ваше заявление за съгласуване на така представения проект и след запознаване с разработката, „Вик“ ООД – гр. Габрово, дава следното становище:

1. Съгласува така представения проект и дава положително становище за изпълнение на проектното решение.
2. В района няма изградена водопроводна и канализационна мрежа.

С уважение:

ИНЖ. ВЛАДИМИР ВАСИЛЕВ

Управител на „Вик“ ООД

Гр. Габрово



ЕНЕРГО-ПРО Мрежи АД,
Варна Тауърс, кула Е, бул. Владислав Варненчик 258, Варна 9009

До
СитиГаз България ЕАД
ул. „Адам Мицкевич“ №4
гр. София

ЕНЕРГО-ПРО Мрежи АД
Варна Тауърс, кула Е
бул. Владислав
Варненчик 258
гр. Варна 9009

ИзхК-EPRG - 163/24.01.2017 г.

ЕИК 104518621

Относно: План схема за газоразпределителна мрежа на с. Яворец

Във връзка с подадено Искане с вх. № 4390261/20.01.2017 за съгласуване на работен проект:

План схема за газоразпределителна мрежа на с. Яворец

„ЕНЕРГО-ПРО Мрежи“ АД съгласува проекта с указания съгласно текста на настоящото писмо:

1. При реализиране на мероприятията, предмет на проекта е необходимо да се спазват „Наредба №16/09.06.2004г. за сервитутите на енергийните обекти“, „Наредба №8/28.07.1999г. за правила и норми за разполагане на технически проводи и съоръжения в населени места“ и „Наредба №3/09.06.2004г. за устройство на електрическите уредби и електропроводни линии“;

2. За уточняване трасето при възможно съществуване на подземни електрически мрежи - кабелни линии, е необходимо в срок не по-малък от **3 дни** преди деня на започване на монтажните работи, да поискате ползването на кабелна лаборатория на „ЕНЕРГО-ПРО Мрежи“ АД. При необходимост за изясняване дълбочината на полагане на съществуващите силови кабели, да се извършат напречни на трасетата разкопавания (шурфове), съгласувано допълнително с „ЕНЕРГО-ПРО Мрежи“ АД;

3. Когато във връзка със строителството е необходимо да се измени положението или устройството на изградени подземни и надземни мрежи и съоръжения, съответните работи се извършват от и за сметка на възложителя по реда на чл. 73 от „Закона за устройството на територията“.

С уважение,

Красимир Минев
Началник отдел
„Документация на мрежата и проекти-
ране“
„ЕНЕРГО-ПРО Мрежи“ АД

Иван Д. Иванов
Началник отдел
„Проекти и строителство“
„ЕНЕРГО-ПРО Мрежи“ АД

До

Ситигаз България ЕАД

ул. „Орловска“ № 27
гр. Габрово

Съгласувателно становище

Относно: Заявление с вх. № **В-4903-3/19.01.2017 г.** за предоставяне на изходни данни за:

ОБЕКТ: План схема за газоразпределителна мрежа на с. Яворец

„Българска Телекомуникационна Компания“ ЕАД (**БТК**) предоставя изходни данни, относно своите мрежи и съоръжения, за проектиране и изграждане, при следните условия и забележки:

1. Подземната електронна съобщителна мрежа, собственост на **БТК**, е нанесена схематично върху приложената ситуация в син цвят.
2. Във фаза **„Работен (Технически) проект“**, задължително проектната документация да бъде предоставена за съгласуване от **БТК**.
3. Съгласно чл.284 от Закон за електронните съобщения (ЗЕС), в случай на строителни работи, които засягат електронна съобщителна мрежа и водят до необходимост от нейното изместване, същото следва да бъде реализирано въз основа на споразумение между страните и съгласно предвижданията на чл. 64, ал.5, чл.67, ал.2 и чл.73 от Закона за устройство на територията (ЗУТ).
4. За засегната от проекта електронна съобщителна мрежа, собственост на **БТК**, да бъде изготвена част **„Телекомуникация“**, съгласно изискванията на Наредба № 35 от 2012г. за правилата и нормите за проектиране, изграждане и въвеждане в експлоатация на кабели електронни съобщителни мрежи и прилежащата им инфраструктура.
5. Да се спазват изискванията на Наредба № 8 от 1999г. за разполагане и отстояния на технически проводи и съоръжения в населени места и с Наредба № 5 от 2009г., указваща сервитутите на електронните съобщителни мрежи, съоръжения и свързаната с тях инфраструктура.
6. Преди започване на изкопни работи да се осигури представител на **БТК** на посочения телефон за контакт, за доуточняване местоположението и конфликтните участъци (местата на пресичане и сближаване) на съобщителната мрежа. За тази цел, в срок, не по-малък от **3 работни дни** преди започване на изкопни работи **Възложителят** уведомява **Дружеството** за необходимостта от трасиране на мрежата, както следва:
 - ✓ По телефон:
 - тел.123 – за клиенти от мрежата на **БТК** (с търговска марка „Виваком“);
 - 070017000 (2 – фиксирани услуги) - за клиенти на другите оператори
 - ✓ На електронен адрес:
 - в работно време (08:00 до 17:00 часа) на адрес - Op_control.SPA_West@vivacom.bg.
 - в извънработно време (събота, неделя, официални празници и след 17:00 часа в делничен ден) на адрес - noc-infrastructure@vivacom.bg;
 - телефон за връзка, необходим при предаване и/или получаване на оперативна информация за движението на съответните екипи на **БТК** и оказване на съдействие в тази връзка: 02/9496569.
7. **Възложителят** отговаря в пълен размер за всички вреди настъпили в процеса или по повод на Строителството, включително за нанесени щети на Мрежата, съоръжения, оборудване и друга собственост на **БТК**, в това число в случай на кражба и/или всяко

друго противоправно посегателство от известни/неизвестни лица, както и за пропуснати ползи, включително, но не само загуба от трафик, както и в случай на изпълнение на строежа, който не е разрешен от компетентните органи по надлежния ред.

8. Съгласно разпоредбите на чл.163, ал.3 от ЗУТ, в случай на причиняване на повреди, на съществуваща мрежа, **Изпълнителя** носи имуществена отговорност за причинени щети и пропуснати ползи от свои виновни действия или бездействия.
9. При необходимост от подмяна на капацити и реконструкция на кабелни шахти, собственост на **БТК**, действията на **Възложителя и/или Изпълнителя** следва да бъдат предварително съгласувани с Дружеството.
10. Съгласуваната проектна документация е с едногодишен срок на валидност, считано от датата на съгласувателния печат.
11. Съгласувателното становище е неразделна част от входящата в **БТК** проектна документация.
12. Съгласуваната проектна документация и съгласувателното становище, задължително да се предоставят на проектантите за обекта.

В очакване сме на успешна съвместна работа и ползотворно сътрудничество и в бъдеще.

За допълнителна информация и координация:

тел. 062/63 30 30; 0878 404 298 – Васил Василев

e-mail: vasil.nikolov.vasilev@vivacom.bg

Старши специалист

"Строителен режим и специализиран архив на ЕСМ":.....

ОД/ВВ

/инж. Васил Василев/



УДОСТОВЕРЕНИЕ

ЗА ПЪЛНА ПРОЕКТАНТСКА ПРАВОСПОСОБНОСТ

Регистрационен номер № 08297

Валид за 2017 година

ИНЖ. КАМЕЛИЯ ИВАНОВА КОЦЕВА



Включен в списъка на компетентните лица за извършване на проектантска правоспособност
с професионално решение на УС на КИИП от 11.12.2005 г.


ОТОПЛЕНИЕ, ВЕНТИЛАЦИЯ, КЛИМАТИЗАЦИЯ, ХОЛДИНГОВА ТЕХНИКА, ТОПОЛИ
И ГАЗОСНАБЛЯВАНЕ



Председател на РК


инж. Г. Кордос

Председател на КР


инж. И. Чирко

Председател на УС на КИИП

инж. И. Карапеев

ЗАСТРАХОВАТЕЛНА ПОЛИЦА

№ 212217213000277 / 28.06.2017

ПО ЗАДЪЛЖИТЕЛНА ЗАСТРАХОВКА

"ПРОФЕСИОНАЛНА ОТГОВОРНОСТ НА УЧАСТНИЦИТЕ В ПРОЕКТИРАНЕТО И СТРОИТЕЛСТВОТО"

"ДЗИ - ОБЩО ЗАСТРАХОВАНЕ" ЕАД, Главна агенция София, АДРЕС гр.София, ул. "Г.Бенковски" 3 НА ОСНОВАНИЕ ПЛАТЕНА ПРЕМИЯ ПРИЕМА ДА ЗАСТРАХОВА В РАМКИТЕ НА ЛИМИТИТЕ, СРОКОВЕТЕ И УСЛОВИЯТА НА НАСТОЯЩАТА ПОЛИЦА:

ПОЛИЦА:			
ЗАСТРАХОВАН:	Име: "ТЕХНОТЕРМ ИНЖЕНЕРИНГ" ЕАД ЕИК: 202217951 Адрес: Служебен/Управление: гр.София, УЛАДАМ МИЦКЕВИЧ №4А Представявано от: АЛЕКСАНДЪР КОЖУХАРОВ,УПРАВИТЕЛ - ЕГН:5806106929		
ПРЕДМЕТ НА ЗАСТРАХОВКАТА:	Професионалната отговорност на Застрахования за вреди, причинени на другите участници в строителството и/или на други трети лица вследствие на неправомерни действия или бездействия на Застрахования, извършени при или по повод осъществяване на професионалната му дейност.		
ЗАСТРАХОВАТЕЛНО ПОКРИТИЕ:	Съгласно приложените Общи условия на задължителна застраховка "Професионална отговорност на участниците в проектирането и строителството" и Клауза "Професионална отговорност на строителя"		
ПРОФЕСИОНАЛНА ДЕЙНОСТ НА ЗАСТРАХОВАНИЯ:	Цялостно изпълнение на строителство или на отделни строително-монтажни работи на обекти от първа категория и всяка по-ниска категория, съгласно действащото законодателство.		
ЛИМИТИ НА ОТГОВОРНОСТ:	Лимит за едно събитие: 300,000 лв. Агрегатен лимит: 600,000 лв.		
САМОУЧАСТИЕ НА ЗАСТРАХОВАНИЯ:	Не се прилага.		
СРОК НА ЗАСТРАХОВКАТА:	1 година		КРАЙ:
	НАЧАЛО: 00:00 часа на 16.07.2017 г.		24:00 часа на 15.07.2018 г.
РЕТРОАКТИВНА ДАТА:	16.07.2012		Словом: шестстотин шестдесет лв.
ЗАСТРАХОВАТЕЛНА ПРЕМИЯ:	660.00 лв.		
ВНОСКИ:	1-ва вноска		
ДАТА:	15.07.2017		
РАЗМЕР НА ВНОСКАТА:	660.00 лв.		
ДАНЪК 2% ВЪРХУ ЗП:	13.20 лв.		
ОБЩА СУМА: (ВНОСКА + ДАНЪК 2% ВЪРХУ ЗП)	673.20 лв.		
ОБЩ ДЪЛЖИМ ДАНЪК ВЪРХУ ЗП:		13.20 лв.	Словом: тринадесет и 0.20 лв.
ОБЩА ДЪЛЖИМА СУМА: (ДЪЛЖИМА ЗАСТРАХОВАТЕЛНА ПРЕМИЯ + ДАНЪК 2% ВЪРХУ ЗП)		673.20 лв.	Словом: шестстотин седемдесет и три и 0.20 лв.
СПЕЦИАЛНИ ДОГОВОРНОСТИ:	Ако след сключване на застраховката Застрахованият започне да осъществява дейност свързана с категория строежи, за които са предвидени по-високи минимални лимити отговорност, той е длъжен да уведоми Застрахователя съгласно т.15.2.от ОУ на задължителна застраховка "Професионална отговорност на участниците в проектирането и строителството" и да сключи анекс за увеличаване на лимитите по застрахователния договор срещу заплащане на допълнителна премия.		

Застрахованият декларира, че: 1. Застрахователят му е предоставил информацията по чл.185/1/ от КЗ преди сключване на настоящия договор; 2. Е информиран от застрахователя за обстоятелствата по чл. 19 от ЗЗЛД, получил е Приложение 1, съдържащо информация съгласно ЗЗЛД; предоставя доброволно личните си данни като условие за сключване на договор със застрахователя и във връзка изпълнението на задълженията му като страна по възникналото правоотношение; дава изричното си съгласие застрахователят да обработва предоставените от него лични данни, да изисква и получава от трети лица негов лични данни, обработвани от тях в качеството им на администратори, да използва личните му данни за предлагане на застрахователни услуги по директен начин и за проучване относно предлаганите застрахователни продукти и услуги, да предоставя личните му данни на трети лица.

Застрахованият декларира, че е запознат и приема приложените Общи условия на задължителна застраховка "Професионална отговорност на участниците в проектирането и строителството" и условията на Клауза "Професионална отговорност на строителя." на "ДЗИ - ОБЩО ЗАСТРАХОВАНЕ" ЕАД, които заедно с попълненото Заявлението-въпросник са неразделна част от настоящата полица.

При настъпване на застрахователно събитие по настоящата полица следва да уведоми Застрахователя писмено на адрес: "ДЗИ - ОБЩО ЗАСТРАХОВАНЕ" ЕАД, Централно управление, гр.София 1000, ул."Г.Бенковски" №3, тел.: (02) 902 72 26 и (02) 981 57 99, e-mail: otgovornosti_claims@dzi.bg.

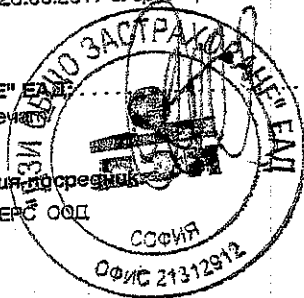
Настоящата полица се издава в два еднообразни екземпляра - по един за Застрахователя и за Застрахования.

Дата и място на сключване: 28.06.2017 г. гр.София.

ЗА
"ДЗИ - ОБЩО ЗАСТРАХОВАНЕ" ЕАД
/подпис и печат/

Данни за застрахователния посредник

АЙ ЕНД ДЖИ ИНШУРЪНС БРОКЕРС ООД
гр.София, ул. Янтра 3Б
21312912



ЗА
ЗАСТРАХОВАНИЯ



Обяснителна записка

I. ОБЩИ ПОЛОЖЕНИЯ

ЛИЦЕНЗИОННА НОРМА

"СИТИГАЗ БЪЛГАРИЯ" ЕАД притежава Лицензия № Л-376-08/26.01.2012 за разпределение на природен газ на територията на Община Габрово и Лицензия № Л-376-12/26.01.2012 за обществено снабдяване с природен газ на територията на Община Габрово.

II. ОБЩИ УСЛОВИЯ

План-схемата за газоснабдяване на с.Яворец – кв.44 и кв.45 по Регулационния план на с.Яворец, концентрира стратегическите виждания на Ситигаз България ЕАД за реализацията на газоразпределителната мрежа на селото в дългосрочен план. Тя е разработена на базата на съществуващата нормативна база в България, а именно:


1. Закон за енергетиката (ДВ 107/09.12.2003г.)
2. Закон за устройството на територии (ДВ 1/02.01.2001г.)
3. Закон за опазване на околната среда (ДВ 91/25.09.2002г.)
4. Наредба за устройството и безопасната експлоатация на преносните и разпределителните газопроводи и на съоръженията, инсталациите и уредите за природен газ (ПМС №171 от 16.04.2004г. ДВ 67/2.08.2004г.)
5. Наредба № 8 от 2001г. за обема и съдържанието на устройствените схеми и планове (ДВ 57/2001г.)
6. Наредба № 6 от 25.11.2004г. за технически правила и нормативи за проектиране, изграждане и ползване на обектите и съоръженията за пренос, съхранение, разпределение и доставка на природен газ (ДВ 107/2004г.)
7. Наредба № 8 от 1999г. за правила и норми за разполагане на технически проводи и съоръжения в населени места (ДВ 72/1999г.)
8. Наредба № 16 за сервитутите на енергийните обекти (ДВ 88/2004г.; изм.ДВ 77/2008г.)

План - схемата за газоснабдяване на с.Яворец – кв.44 и кв.45 по Регулационния план на с.Яворец предвижда изграждане на разпределителни газопроводи с работно налягане 10 bar от полиетилен висока плътност с диаметър 90 (PE 100; SDR 11).

За да се запазят обектите през този етап, в участъка ще се положи тръба от PE 100, SDR11. Дължината на новия участък е 249,83м, сервитутът са симетрични ивици от двете страни на газопровода с широчина 0,40 м съгласно Наредба №16 за сервитутите на енергийните обекти (ДВ 88/2004г.; изм.ДВ 77/2008г.).

Газопроводите са предвидени да бъдат положени, подземно на дълбочина с покритие най-малко 0,8 м над горната образуваща на газопровода. Отстоянията до други обекти и съоръжения са съгласно Наредба № 8 от 1999г. за правила и норми за разполагане на технически проводи и съоръжения в населени места (ДВ 72/1999г.).

Свещия: ОВКХТТГ	ПЪЛНА ПРОЕКТАНСКА ПРАВОСПОСОБНОСТ	
	Регистрационен № 08297	
Част на проекта по удостоверение за ППД	инж. НАМЕЛИЯ ИВАНОВА КОЦЕВА	
	Подпис: /инж. К. Коцева/	
ВАЖИ С ВАЛИДНО УДОСТОВЕРЕНИЕ ЗА ППД ЗА ТЕКУЩАТА ГОДИНА		





Регистър на засегнатите имоти

Регистър по номера на имоти по Регулационния план на с.Яворец

ЕКАТТЕ 87120, община ГАБРОВО, област ГАБРОВО Дата 2016г.

Номер на имот	Трайно предназначение на територията	ново НТП	Местност	Площ на имота в дка	Дължина на трасето в м	Площ за право на преминаване и ограничаване за ползване в дка	Вид собственост	Име на собственик име презиме и фамилия/име юрид.лице
XV ₄₂₂	Урбанизирана	За производствени и складови дейности	БАИР МЕШЕ	5,551	53,39	0,026	Обществени организации	"БЛУ ИНПЕКС" ЕООД
път от ОТ151 до ОТ154	Урбанизирана	За път	БАИР МЕШЕ	9,236	160,72	0,079	Общинска	Община Габрово
VII	Урбанизирана	За озеленяване	БАИР МЕШЕ	2,097	35,72	0,018	Общинска	Община Габрово
Общо:				14,787	249,83	0,105		

	КАЗАРА НА ИНЖЕНЕРИТЕ В ИНВЕСТИЦИОННОТО ПРОЕКТИРАНЕ	
	ПЪЛНА ПРОЕКТАНСКА ПРАЗКОСНОСТ	
Секция:	Регистрационен № 08297	
ОВКХТТ	ИНЖ. КАМЕЛИЯ ИВАНОВА КОЦЕВА	
Частта на проекта: по удостоверение за ПП за ТЕРИТОРИАЛНА	Подпис: 	
ВАЖИ С ВАЛДИНО УДОСТОВЕРЕНИЕ ЗА ПП ЗА ТЕРИТОРИАЛНА		

