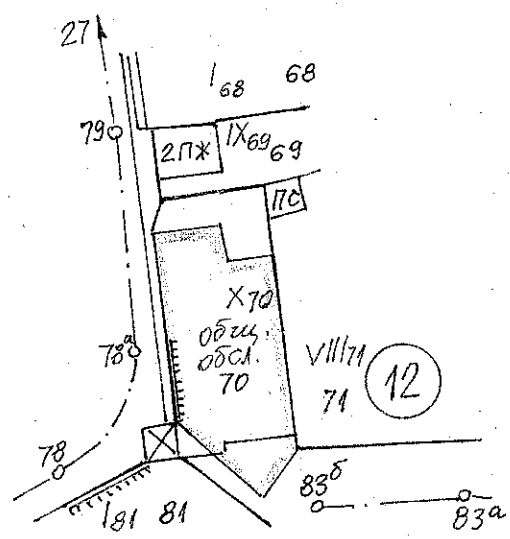


697 2017

1000
X-70 12
Лесничарка
служебна



УПН ~~12~~ УПИ X-70 общ. общ.

Площадь участка 500

Ул. с О.Т. 48-48^б-79

Пешеходная пътека

УПИ VIII-71

Ул. с О.Т. 83^б-83^а

Пешеходная пътека

Рисован: Велу Изготвил: [Signature]

НИМОТЪТ НЕ Е ЗАСТРОЕН
СТАНОВИЩНОСТ: Велу

884
22.06.1988г.
13.09.2017г. [Signature]



РЕПУБЛИКА БЪЛГАРИЯ

МИНИСТЕРСТВОТО НА РЕГИОНАЛНОТО РАЗВИТИЕ И БЛАГОУСТРОЙСТВО И
МИНИСТЕРСТВОТО НА ПРАВОСЪДИЕТО

ОБЩИНА ГАБРОВО ОБЛАСТ ГАБРОВО

УТВЪРЖДАВАМ:

(подпис и печат)

КМЕТ НА ОБЩИНА:
ТАНЯ ВЕНКОВА ХРИСТОВА
ЕИК: 000215630

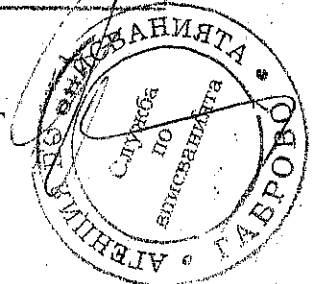
Вписване по ЗС/ПВ

| | |
|-----------------------------------|-----------------------------|
| Служба по вписванията гр. Габрово | |
| Вх. рег. № | 2186 / 15-20-2016 |
| Акт № | 104 том VI / дело № / 20 г. |
| Партидна книга: том | 22286 стр. |
| Имотна партида | |
| Д.Т. | кв. № / 20 г. |
| Съгласно по вписванията: | |

АКТ № 2339

ЗА ЧАСТНА ОБЩИНСКА СОБСТВЕНОСТ

Регистър VI
Досие 2339ч



| | |
|--|---|
| 1.ДАТА НА СЪСТАВЯНЕ | 14.07.2016 г. |
| 2.ПРАВНО ОСНОВАНИЕ | Чл.2, ал.1, т.2 и чл.59, ал.2 от Закона за общинската собственост Заповед №533/27.03.2006г. и Заповед №2296/15.11.2013г. на Кмета на Община Габрово |
| 3.ВИД И ОПИСАНИЕ НА ИМОТА | Урегулиран поземлен имот Х (десет римско) -70 (седемдесет)за обществено обслужване от кв.12 по плана на с.Лесичарка, общ.Габрово Площ - 500 (петстотин) кв. м. |
| 4.МЕСТОНАХОЖДЕНИЕ НА ИМОТА | Област Габрово, община Габрово, С. ЛЕСИЧАРКА кв. 12 Квартал от регулация № 12; Парцел УПИ Х-70; по план на с.Лесичарка No 884/22.6.1988 г. |
| 5.ГРАНИЦИ НА ИМОТА | улица с о.т. 78-78а-79; пешеходна пътека; УПИ VIII-71; ул.с о.т. 836-83а; пешеходна пътека. |
| 6.ДАЊЪЧНА ОЦЕНКА НА ИМОТА КЪМ МОМЕНТА НА УТВЪРЖДАВАНЕ НА АКТА: | 1104 (словом: хиляда сто и четири лв.) |


8. НОМЕР И ДАТА НА
СЪСТАВЕНИ ПО-РАНО
АКТОВЕ

АОС №767 / 30 октомври 2000 г.

9. ПРЕДОСТАВЕНИ ПРАВА ЗА УПРАВЛЕНИЕ:

10. АКТОСЪСТАВИТЕЛ:

Галина Иванова Марева - гл. експерт


(Подпис)

11. ЗАБЕЛЕЖКИ: