



РЕПУБЛИКА БЪЛГАРИЯ

МИНИСТЕРСТВОТО НА РЕГИОНАЛНОТО РАЗВИТИЕ И БЛАГОУСТРОЙСТВО И  
МИНИСТЕРСТВОТО НА ПРАВОСЪДИЕТО

ОБЩИНА ГАБРОВО ОБЛАСТ ГАБРОВО


УТВЪРЖДАВАМ: .....

(подпис и печат)

КМЕТ НА ОБЩИНА:

ТАНЯ ВЕНКОВА ХРИСТОВА

ЕИК: 000215630



Вписване по ЗС/ПВ

Служба по вписванията гр. Габрово

Вх. рег. № 2594 от 09-2017 20 г.

Акст № 101 том VII дело № /20 г.

Партидна книга: том стр.

Имотна партида 59106

Д.Т. кв. № / 20 г.

Служба по вписванията:

АКТ № 2390

ЗА ЧАСТНА ОБЩИНСКА СОБСТВЕНОСТ



Регистър VI

Досие 2390ч

1.ДАТА НА СЪСТАВЯНЕ	01.09.2017 г.
2.ПРАВНО ОСНОВАНИЕ	Чл.59, ал.1 от Закона за общинската собственост и Схема № 15-397967-18.08.2017 г. на Служба по геодезия, картография и кадастр гр. Габрово
3.ВИД И ОПИСАНИЕ НА ИМОТА	Апартамент №13 (тринадесет), ет.5 (пет), със застроена площ - 62.75 (шестдесет и два кв.м и седемдесет и пет кв.дм.) кв.м., състоящ се от две стаи, кухня, баня - WC, входно антре и две тераси, заедно с прилежащата маза № 17 (седемнадесет) - по арх.проект, със светла площ 3.30 (три кв.м и тридесет кв.дм.) кв.м., 0.793 % (нула процента и седемстотин деветдесет и три хилядни от процента) идеални части от общите части на сградата и заедно с правото на строеж върху УПИ I - за обществено жилищно строителство от кв. 46 по плана на гр.Габрово - I етап. Построен: 1978 г. (хиляда деветстотин седемдесет и осма).
4.МЕСТОНАХОЖДЕНИЕ НА ИМОТА	Област Габрово, община Габрово, гр. ГАБРОВО ул. Свищовска № 108, вх. Д, ет. 5, ап. 13 Кадастрален идентификатор 14218.501.422.5.13 по КК и КР на гр.Габрово, одобрени със 3-д РД-18-64/26.10.2007 г. на Изп.директор на АГКК
5.ГРАНИЦИ НА ИМОТА	Съседни самостоятелни обекти на апартамента в сградата: На същия етаж - 14218.501.422.5.14; Под обекта - 14218.501.422.5.10; Над обекта - 14218.501.422.5.16. Граници на мазата: отгоре - Ап.№1; отдолу - няма; североизток - двор; югоизток - маза на ап. №11; югозапад - коридор, северозапад - маза на ап. №15.
6.ДАНЪЧНА ОЦЕНКА НА ИМОТА КЪМ МОМЕНТА НА УТВЪРЖДАВАНЕ НА АКТА:	14 096.30 (четиринадесет хиляди деветдесет и шест лв. и тридесет ст.)

7. СЪСОБСТВЕНИЦИ


8. НОМЕР И ДАТА НА  
СЪСТАВЕНИ ПО-РАНО  
АКТОВЕ

АОС № 649 / 19 април 2007 г.

9. ПРЕДОСТАВЕНИ ПРАВА ЗА УПРАВЛЕНИЕ:

10. АКТОСЪСТАВИТЕЛ:

Желязка Съботинова Иванова - ст. експерт



(Подпис)

11. ЗАБЕЛЕЖКИ:



АГЕНЦИЯ ПО ГЕОДЕЗИЯ,  
КАРТОГРАФИЯ И КАДАСТЪР

София 1618, кв. Павлово, ул. Мусала №1  
ТЕЛ.: 02/818 83 83, ФАКС: 02/955 53 33  
ACAD@CADASTRE.BG • WWW.CADASTRE.BG  
стр. 1 от 1

## СЛУЖБА ПО ГЕОДЕЗИЯ, КАРТОГРАФИЯ И КАДАСТЪР - ГР. ГАБРОВО

5300, Пл. "ВЪЗРАЖДАНЕ" №5, ет.4, 066/801644,  
gabrovo@cadastre.bg, БУЛСТАТ:130362903

### СХЕМА № 15-397967-18.08.2017 г. НА САМОСТОЯТЕЛЕН ОБЕКТ В СГРАДА

с идентификатор **14218.501.422.5.13**

Гр. Габрово, общ. Габрово, обл. Габрово

По кадастралната карта и кадастралните регистри, одобрени със Заповед РД-18-64/26.10.2007 г.  
на **ИЗПЪЛНИТЕЛЕН ДИРЕКТОР НА АГКК**

Последно изменение със заповед: **няма издадена заповед за изменение в КККР**

Адрес на имота: **гр. Габрово, п.к. 5300, ул. СВИЩОВСКА № 108, вх. Д, ет. 5, ап. 13**

Самостоятелният обект се намира в **сграда № 5**, разположена в поземлен имот с идентификатор **14218.501.422**

Предназначение на самостоятелния обект: **Жилище, апартамент**

Брой нива на обекта: **1**

Посочена в документа площ: **62.75 кв.м**

Прилежащи части: **маза № 17 - 3.30 кв.м., 0.793 % - ид.ч. от общ. ч. на сгр.**

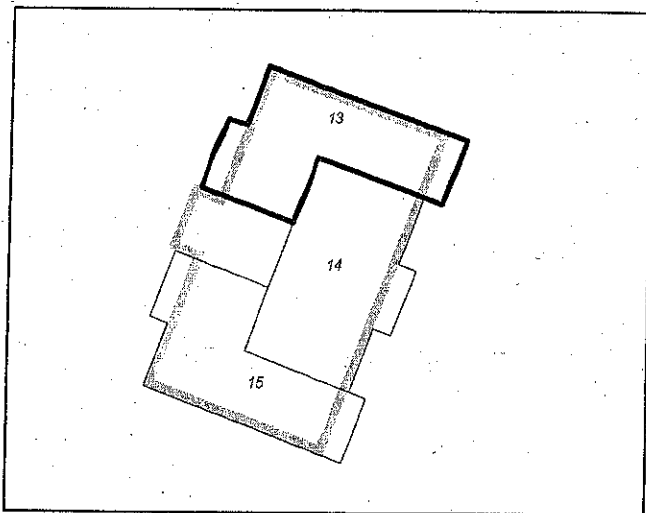
Ниво: **1**

Съседни самостоятелни обекти в сградата:

На същия етаж: **14218.501.422.5.14**

Под обекта: **14218.501.422.5.10**

Над обекта: **14218.501.422.5.16**



Собственици:

**1. 000215630, ОБЩИНА ГАБРОВО**

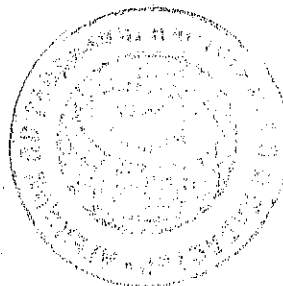
Няма данни за идеалните части


Акт за частна общинска собственост № 644 от 26.02.1999г., издаден от ОБЩИНА ГАБРОВО

Носители на други вещни права:

**няма данни**

Схема № 15-397967-18.08.2017 г. издадена въз основа на  
документ с входящ № 01-248570-14.08.2017 г.



  
/инж. Нели Лазарова/