



РЕПУБЛИКА БЪЛГАРИЯ

МИНИСТЕРСТВОТО НА РЕГИОНАЛНОТО РАЗВИТИЕ И БЛАГОУСТРОЙСТВО И МИНИСТЕРСТВОТО НА ПРАВОСЪДИЕТО

ОБЩИНА ГАБРОВО ОБЛАСТ ГАБРОВО


УТВЪРЖДАВАМ:

(подпис и печат)

КМЕТ НА ОБЩИНА:

ТАНЯ ВЕНКОВА ХРИСТОВА

ЕИК: 000215630



Вписване по ЗСАПВ

Служба по вписванията гр. Габрово

Вх. рег. № 1134 / 19-05-2021 г.

Акт № 107 том IV дело № 383 / 20 г.

Партидна книга: том стр. 90х 1131

Имотна партида 74410

Д.Т. кв. № / 20 г.

Съдия по вписванията:

АКТ № 2583

ЗА ЧАСТНА ОБЩИНСКА СОБСТВЕНОСТ



Регистър VI
Досие 2583ч

1. ДАТА НА СЪСТАВЯНЕ	17.05.2021 г.
2. ПРАВНО ОСНОВАНИЕ	Чл. 59, ал. 1 и ал. 2 от Закона за общинската собственост и Скица №15-336770-30.03.2021 г. на Служба по геодезия, картография и кадастръ гр. Габрово.
3. ВИД И ОПИСАНИЕ НА ИМОТА	Поземлен имот с идентификатор - 14218.514.522 (едно четири две едно осем точка пет едно четири точка пет две две) по кадастралната карта и кадастрални регистри на гр. Габрово, незастроен, съответстващ на УПИ V - 522 от кв. 43 по плана на гр. Габрово, Борово - Велчевци, I част. Площ: 516 (петстотин и шестнадесет) кв. м. Трайно предназначение на територията: Урбанизирана. Начин на трайно ползване: Ниско застрояване (до 10 м.)
4. МЕСТОНАХОЖДЕНИЕ НА ИМОТА	Област Габрово, община Габрово, гр. Габрово, ул. Мирни дни №57 Кадастрален идентификатор 14218.514.522 по КК и КР на гр. Габрово, одобрени със Заповед РД-18-64/26.10.2007 г. на Изп. директор на АГКК, последно изменена със Заповед 18-2607-05.03.2021 г. на Началник на СГКК - Габрово; УПИ V - 522 от кв. 43 по плана на гр. Габрово, Борово-Велчевци I част, одобрен с Решение №83/08.04.2015 г. на Общински съвет Габрово.
5. ГРАНИЦИ НА ИМОТА	14218.514.524; 14218.514.452; 14218.514.521; 14218.514.513; 14218.514.523.
6. ДАНЪЧНА ОЦЕНКА НА ИМОТА КЪМ МОМЕНТА НА УТВЪРЖДАВАНЕ НА АКТА:	7256 (седем хиляди двеста петдесет и шест лв.)

7. СЪСОБСТВЕНИЦИ

8. НОМЕР И ДАТА НА
СЪСТАВЕНИ ПО-РАНО
АКТОВЕ


АОС №206 / 26 август 1996 г.

9. ПРЕДОСТАВЕНИ ПРАВА ЗА УПРАВЛЕНИЕ:

На основание чл. 12, ал. 5 от Закона за общинската собственост имотът се управлява от Кмета на
Община Габрово.

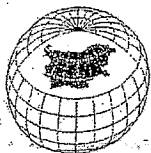
10. АКТОСЪСТАВИТЕЛ:

Стеляна Иванова Калчева - гл. специалист



(Подпис)

11. ЗАБЕЛЕЖКИ:



АГЕНЦИЯ ПО ГЕОДЕЗИЯ,
КАРТОГРАФИЯ И КАДАСТЪР

София 1618, ул. Мусала №1
ТЕЛ.: 02/818 83 83, ФАКС: 02/955 53 33
ACAD@CADASTRE.BG • WWW.CADASTRE.BG

СЛУЖБА ПО ГЕОДЕЗИЯ, КАРТОГРАФИЯ И КАДАСТЪР - ГР. ГАБРОВО

5300, Пл. "ВЪЗРАЖДАНЕ" №5, ет.4, 066/801644,
gabrovo@cadastre.bg, БУЛСТАТ:130362903

СКИЦА НА ПОЗЕМЛЕН ИМОТ
№ 15-336770-30.03.2021 г.

Поземлен имот с идентификатор 14218.514.522

Гр. Габрово, общ. Габрово, обл. Габрово

По кадастралната карта и кадастралните регистри, одобрени със Заповед РД-18-64/26.10.2007 г.
на ИЗПЪЛНИТЕЛЕН ДИРЕКТОР НА АГКК

Последно изменение на кадастралната карта и кадастралните регистри, засягащо поземления имот е
със Заповед 18-2607-05.03.2021 г. на НАЧАЛНИК НА СГКК - ГАБРОВО

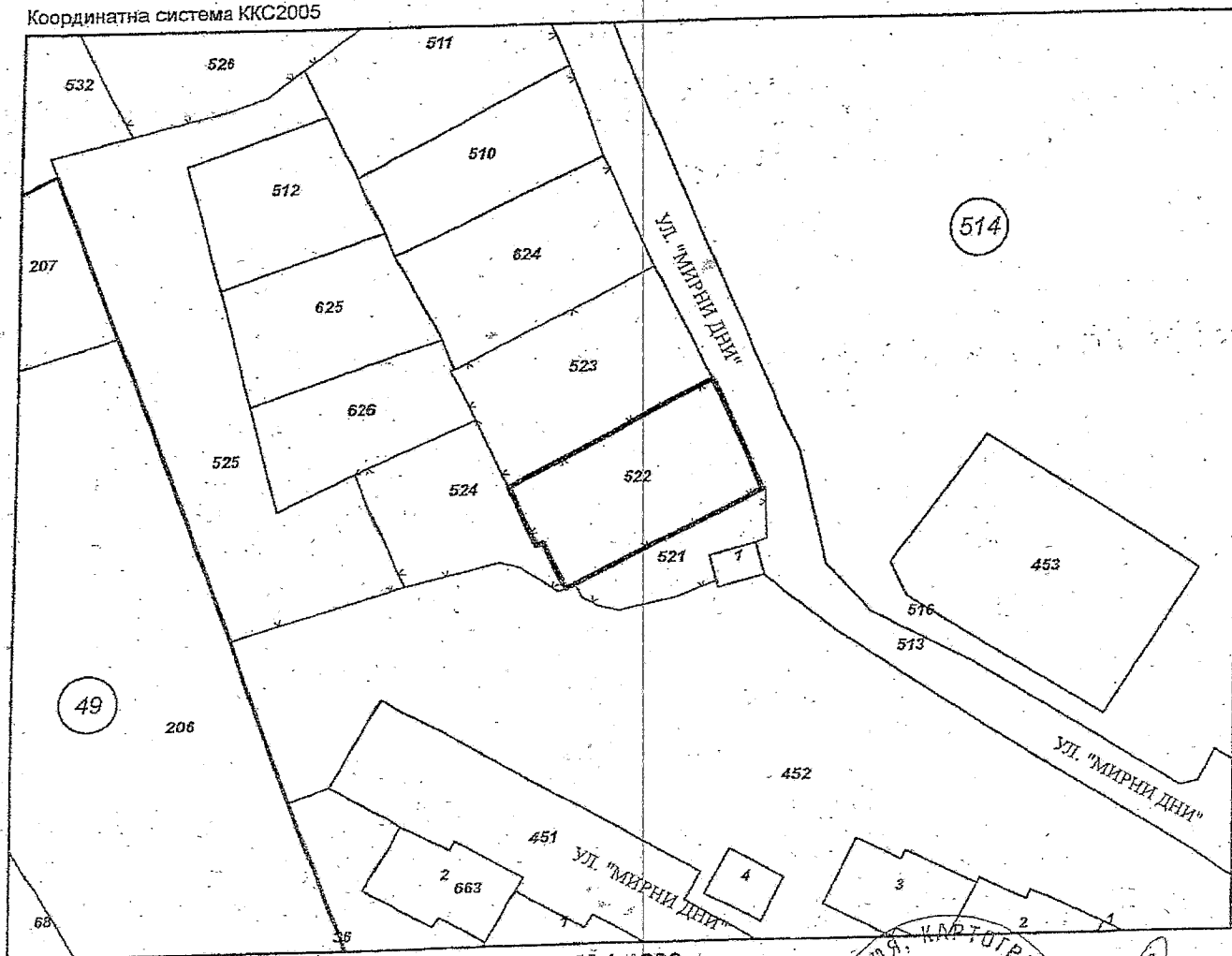
Адрес на поземления имот: гр. Габрово, п.к. 5300, ул. Мирни дни № 57

Площ: 516 кв. м

Трайно предназначение на територията: Урбанизирана

Начин на трайно ползване: Ниско застрояване (до 10 м)

Координатна система ККС2005



М 1:1000

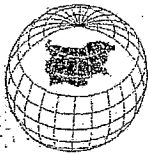
Номер по предходен план: 6255, квартал: 202, парцел: 1

Съседи: 14218.514.524, 14218.514.452, 14218.514.521, 14218.514.513, 14218.514.523

Скица № 15-336770-30.03.2021 г. издадена въз основа на
заявление с входящ № 01-95427-22.02.2021 г.



Д-р Савина Савчева



АГЕНЦИЯ ПО ГЕОДЕЗИЯ,
КАРТОГРАФИЯ И КАДАСТЪР

София 1618, вл. Мусала №1
Тел.: 02/818 83 83, Факс: 02/955 53 33
ACAD@CADASTRE.BG • WWW.CADASTRE.BG

стр. 2 от 2

Собственици по данни от КРНИ:

1. 000215630, ОБЩИНА ГАБРОВО

Няма данни за идеалните части

Акт за частна общинска собственост № 206 от 26.08.1996г., издаден от ОБЩИНА ГАБРОВО

Сгради, които попадат върху имота
няма данни за сгради

Скица № 15-336770-30.03.2021 г. издадена въз основа на
заявление с входящ № 01-95427-22.02.2021 г.



инж. Савина Савчева

831 2020

СКИЦА

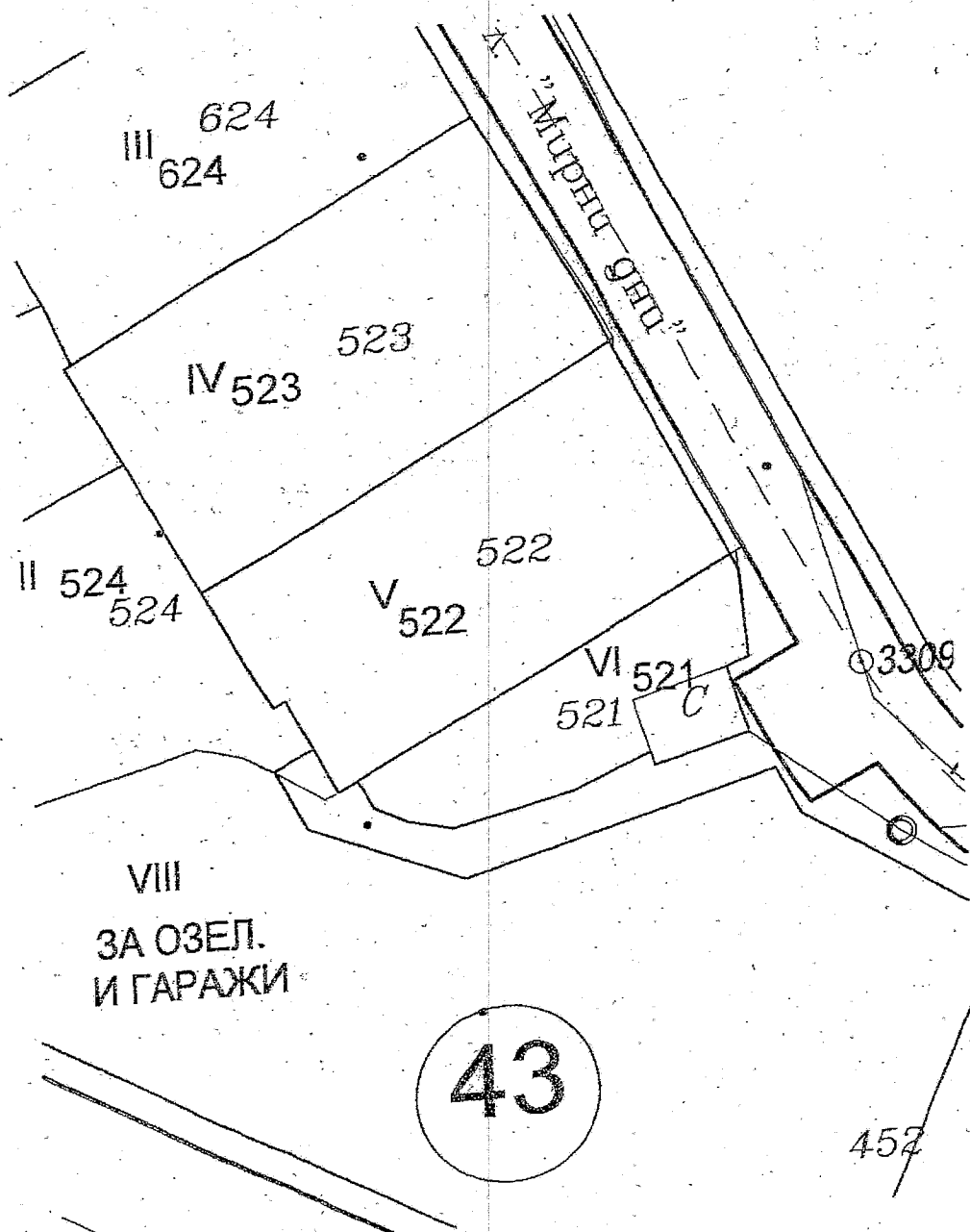
500

V-522

43

Габрово
Борово-Велчевци - 1

службна



Ул. и дв. регулация е утвърдена
схемата № 83
от 08.04.2015 г.
изготвил: ОДС Г-60
на 24.12.2020 г. г. Габрово