

РЕПУБЛИКА БЪЛГАРИЯ
МИНИСТЕРСТВО НА РЕГИОНАЛНОТО РАЗВИТИЕ И БЛАГОУСТРОЙСТВОТО И
МИНИСТЕРСТВО НА ПРАВОСЪДИЕТО

ОБЩИНА ГАБРОВО ОБЛАСТ ГАБРОВО

Вписване по ЗС/ПВ

Служба по вписванията гр. Габрово

УТВЪРЖДАВАМ:

(подпис и печат)

КМЕТ НА ОБЩИНА
НИКОЛАЙ ЦВЕТАНОВ СИРАКОВ
Община Габрово с ЕИК 000215630

СЪДИЯ ПО ВПИСВАНИЯТА:


АКТ N:1536

ЗА ЧАСТНА ОБЩИНСКА СОБСТВЕНОСТ

Регистър: 2
Досие: 1536

ВПИСВА СЕ В ТОМ	№ 1536
ВХОДЯЩ №	11924-27.05.2011
ПАРТИДА:	11924, 11925
Съдия по вписванията:	

1.ДАТА НА СЪСТАВЯНЕ	26.05.2011 год.
2.ПРАВНО ОСНОВАНИЕ	Чл. 5, ал.1 и чл. 59, ал.1 от Закона за общинската собственост и Схема № 3655 от 19.05.2011 г. на Служба по геодезия, картография и кадастър гр.Габрово
3.ВИД И ОПИСАНИЕ НА ИМОТА	1. Поземлен имот с идентификатор 14218.526.208 /четиринедесет хиляди двеста и осемнадесет, точка, петстотин двадесет и шест, точка, двеста и осем/ по кадастралната карта и кадастралните регистри на гр.Габрово Площ: 933/деветстотин тридесет и три /кв.м. Трайно предназначение на територията: Урбанизирана Начин на трайно ползване: Ниско застрояване/до 10 м/ 2. Сграда с идентификатор 14218.526.208.1 /четиринедесет хиляди двеста и осемнадесет, точка, петстотин двадесет и шест, точка, двеста и осем, точка, едно/, по кадастралната карта и кадастралните регистри на гр.Габрово, построена през 1984/хиляда деветстотин и осемдесет и четвърта/ год. Застроена площ: 177 /сто седемдесет и седем/ кв.м. Брой етажи: 1/един/
4.МЕСТОНАХОЖДЕНИЕ НА ИМОТА:	Област Габрово, Община Габрово, гр.Габрово, ул. Орехите, УПИ XVII - общ.обслужване от кв.55 по плана на кв.Лисец, гр.Габрово - 80 част, одобрен със Заповед № 318/14.04.1987 г.
5.ГРАНИЦИ НА ИМОТА:	14218.526.203, 14218.526.12, 14218.526.201, 14218.526.11
6.ДАНЪЧНА ОЦЕНКА НА ИМОТА КЪМ МОМЕНТА НА УТВЪРЖДАВАНЕ НА АКТА.	1. Земя - 8 434.30 лв. /осем хиляди четиристотин, тридесет и четири лева и тридесет стотинки/ 2. Сграда 30 990.80 лв. /тридесет хиляди деветстотин и деветдесет лева и осемдесет стотинки/

7. СЪСОБСТВЕНИЦИ	няма
8. НОМЕР И ДАТА НА СЪСТАВЕНИ ПО-РАНО АКТОВЕ	АОС № 524/27.01.1998 г.
9. ПРЕДОСТАВЕНИ ПРАВА ЗА УПРАВЛЕНИЕ	
10. АКТОСЪСТАВИТЕЛ инж. Желязка Съботинова Иванова - ст. експерт в отдел "Общинска собственост"	
Подпис 	
11. ЗАБЕЛЕЖКИ	

СЛУЖБА ПО ГЕОДЕЗИЯ, КАРТОГРАФИЯ И КАДАСТЪР - ГР. ГАБРОВО

5300, Пл. "ВЪЗРАЖДАНЕ" №5, ет.4, 066/801644,
gabrovo@cadastre.bg, БУЛСТАТ:130362903

СКИЦА НА ПОЗЕМЛЕН ИМОТ № 15-178950-21.02.2020 г.

Поземлен имот с идентификатор 14218.526.208

Гр. Габрово, общ. Габрово, обл. Габрово

По кадастралната карта и кадастралните регистри, одобрени със Заповед РД-18-50/31.08.2007 г.
на ИЗПЪЛНИТЕЛЕН ДИРЕКТОР НА АГКК

Последно изменение със заповед: КД-14-07-65/10.03.2010 г. на НАЧАЛНИК НА СГКК - ГАБРОВО

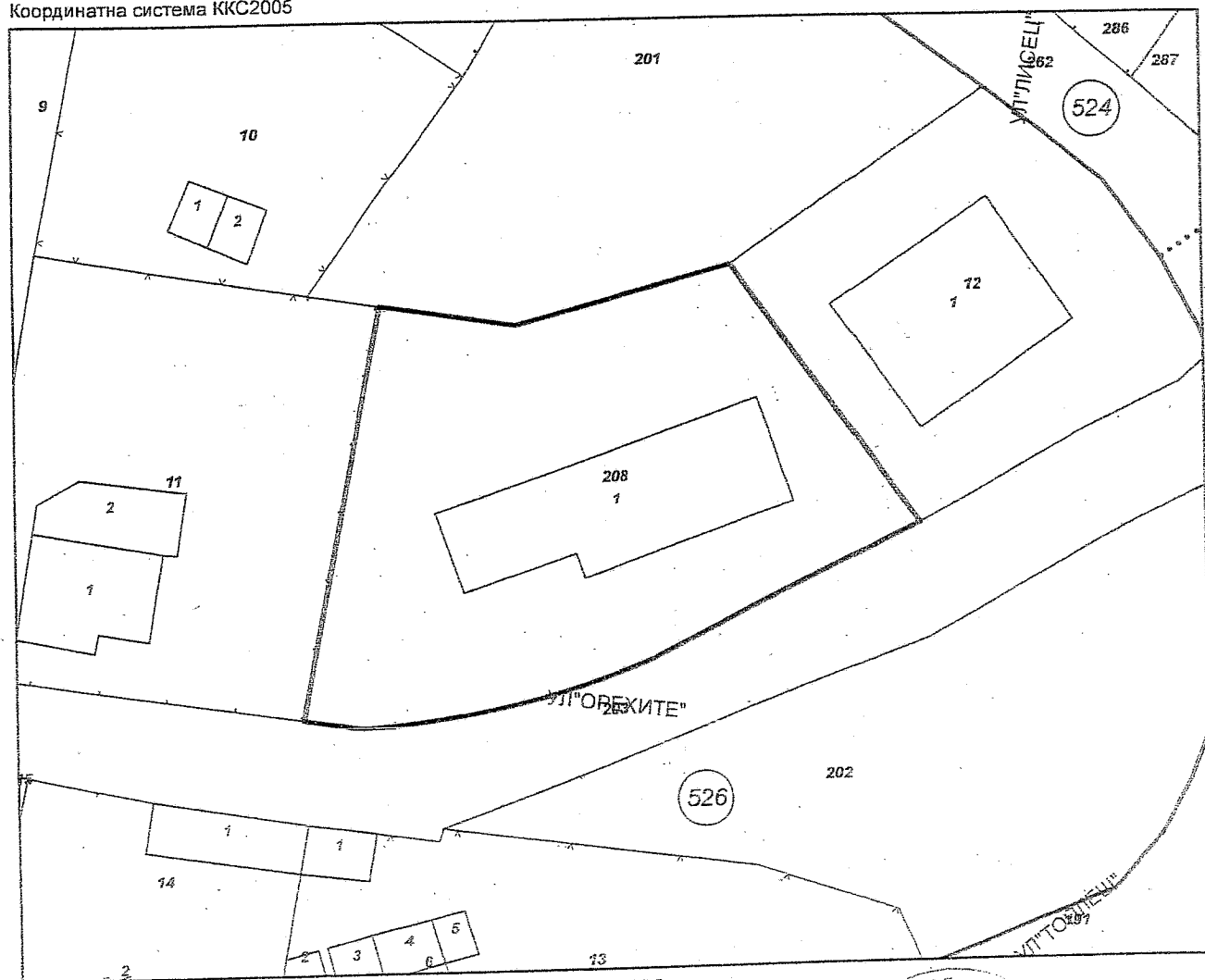
Адрес на поземления имот: гр. Габрово, п.к. 5300, ул. ОРЕХИТЕ

Площ: 932 кв.м

Трайно предназначение на територията: Урбанизирана

Начин на трайно ползване: Ниско застрояване (до 10 м)

Координатна система ККС2005




М 1:500

Номер по предходен план: квартал: 55, парцел: 17

Съседи: 14218.526.203, 14218.526.12, 14218.526.201, 14218.526.11

Скица № 15-178950-21.02.2020 г. издадена въз основа на
документ с входящ № 01-83615-17.02.2020 г.



/инж. Нели Пазарова/

Собственици:

1. 000215630, ОБЩИНА ГАБРОВО

Няма данни за идеалните части

Акт за частна общинска собственост № 124 том IV рег. 1131 от 31.05.2011г., издаден от АВ - СЛУЖБА ПО
ВПИСВАНИЯТА - ГР. ГАБРОВО

Сгради, които попадат върху имота

1. Сграда 14218.526.208.1: застроена площ 177 кв.м., брой надземни етажи 1, брой подземни етажи
няма данни, предназначение: Сграда за търговия

Скица № 15-178950-21.02.2020 г. издадена въз основа на
документ с входящ № 01-83615-17.02.2020 г.



Инж. Нели Лазарова

