




РЕПУБЛИКА БЪЛГАРИЯ

МИНИСТЕРСТВОТО НА РЕГИОНАЛНОТО РАЗВИТИЕ И БЛАГОУСТРОЙСТВО И  
МИНИСТЕРСТВОТО НА ПРАВОСЪДИЕТО



Вписване на Вписванията ар. Габрово  
Вл. рег. № 192-2020-ЖН  
Партидни листове том 1 стр. 1006  
Д.Т. 15.12.2020 г.  
Съдия по вписванията

УТВЪРЖДАВАМ:

(подпис и печат)

КМЕТ НА ОБЩИНА:

ТАНЯ ВЕНКОВА ХРИСТОВА \*

ЕИК: 000215630

Вписване на 30.12.2020 г.

АКТ № 2491

ЗА ЧАСТНА ОБЩИНСКА СОБСТВЕНОСТ

Регистър VI

Досие 2491ч

1.ДАТА НА СЪСТАВЯНЕ	10.02.2020 г.
2.ПРАВНО ОСНОВАНИЕ	Чл.2, ал.1, т.1 от Закона за общинската собственост Заповед №427/13.12.2005г. на Областния управител на област Габрово и Скица №855/30.12.2019 г. издадена от Община Габрово
3.ВИД И ОПИСАНИЕ НА ИМОТА	Новообразуван имот с идентификатор 22959.510.13 (две две девет пет девет точка пет едно нула точка едно три ) в землището на с.Донино, м.Брусове, общ.Габрово одобрен със Заповед №427/13.12.2005г. на Областния управител на област Габрово, незастроен Площ: 322 (триста двадесет и два) кв.м. Начин на трайно ползване:овощна градина . Категория на земята при неполивни условия: шеста.
4.МЕСТОНАХОЖДЕНИЕ НА ИМОТА	Област Габрово, община Габрово. С. ДОНИНО м. Брусове Кадастрален идентификатор 22959.510.13 (словом: две две девет пет девет точка пет едно нула точка едно три ) .
5.ГРАНИЦИ НА ИМОТА	ИМОТИ: 510.7; 510.3; 510.10 - път; 510.14.

ИМОТА КЪМ МОМЕНТА НА  
УТВЪРЖДАВАНЕ НА АКТА:

(словом: двадесет и девет лв. и деветдесет и девет ст.)


7. СЪСОБСТВЕНИЦИ

8. НОМЕР И ДАТА НА  
СЪСТАВЕНИ ПО-РАНО  
АКТОВЕ

9. ПРЕДОСТАВЕНИ ПРАВА ЗА УПРАВЛЕНИЕ:

10. АКТОСЪСТАВИТЕЛ:

Галина Иванова Марева - гл. експерт

  
(Подпис)

11. ЗАБЕЛЕЖКИ:

## СЛУЖЕБНА СКИЦА

№ 164/13.03.2020 г.

М 1:500

на новообразуван имот № 510.13

по плана на новообразуваните имоти на местност БРУСОВЕТЕ III, землище на с. Донино, код по ЕКАТТЕ 22959, община Габрово, одобрен със заповед № 427/13.12.2005 г. на областния управител на област Габрово.

Новообразуваният имот е собственост на: ОБЩИНА ГАБРОВО, ЕГН: 000215630; адрес: гр. Габрово, пл. ВЪЗРАЖДАНЕ № 3, п.код 5342; документ: Няма документ за собственост

Площ на новообразувания имот: 322 кв.м.

Вид територия: За нуждите на селското стопанство

НТП: Овощни насаждения /нетерасирани/

Ограничения на собствеността: няма

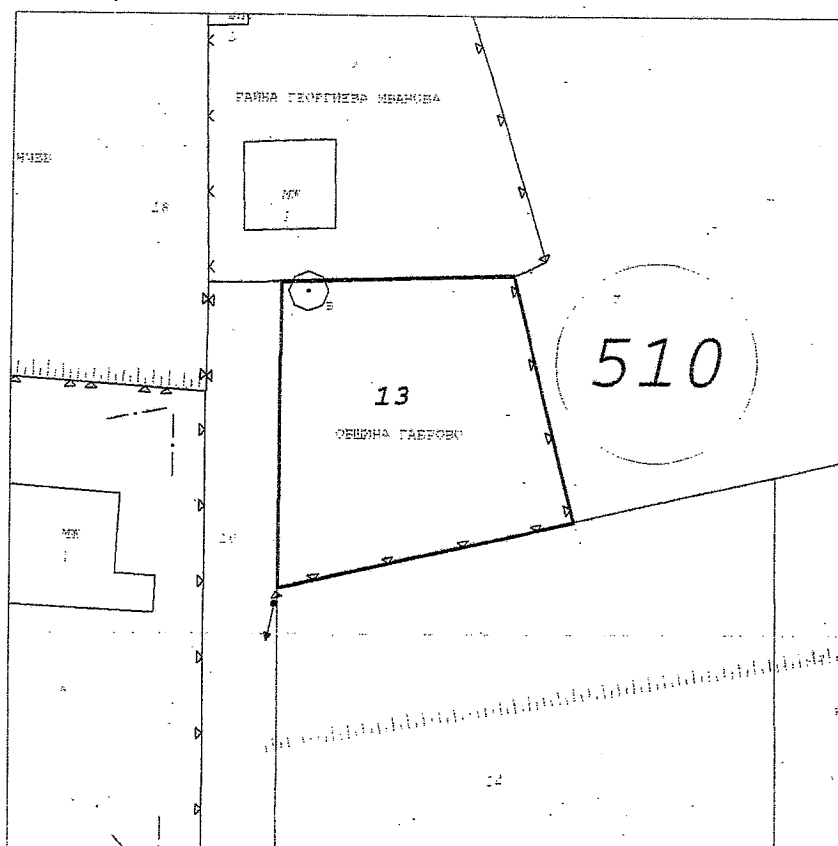
Вид собственост: Общинска частна

Категория: VI

В имота няма построени сгради

При съседи на имота:

1. 510.3 Овощна градина на РАЙНА ИВАНОВА
2. 510.7 Изоставена нива на ОБЩИНА ГАБРОВО
3. 510.10 Полски път на ОБЩИНА ГАБРОВО
4. 510.14 Нива на ГЕНА КОЛЕВА



Изработил:

/Хр. Буров/



Заверил:

/ инж. С. Корназова /

Община: Габрово