



РЕПУБЛИКА БЪЛГАРИЯ

МИНИСТЕРСТВО НА РЕГИОНАЛНОТО РАЗВИТИЕ И БЛАГОУСТРОЙСТВО И
МИНИСТЕРСТВО НА ПРАВОСЪДИЕТО

ОБЩИНА Габрово ОБЛАСТ Габрово

КМЕТ

ВПИСВА СЕ В ТОМ X-20
ВХОДЯЩ № 3044-29.11
ПАРТИДА: 28532-28535
Съдия по вписванията:

УТВЪРЖДАВАМ:

(подпис и печат)

КМЕТ НА ОБЩИНА:

ТАНЯ ВЕНКОВА ХРИСТОВА

ЕИК: 000215630

Вписване по ЗСПВ

Служба по вписванията гр. Габрово:

СЪДИЯ ПО ВПИСВАНИЯТА:

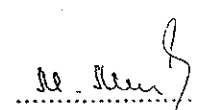
АКТ № 1649

ЗА ЧАСТНА ОБЩИНСКА СОБСТВЕНОСТ


Регистър VI
Досие 1649ч



1. ДАТА НА СЪСТАВЯНЕ	13.11.2012 г.
2. ПРАВНО ОСНОВАНИЕ	Чл. 2, ал. 1, т. 2 от ЗОС, Заповед № 1934 от 30.12.1985 г. на Общински народен съвет Габрово и Скица № 3843 от 21.06.2012 г. на Служба по геодезия, картография и кадастър гр. Габрово.
3. ВИД И ОПИСАНИЕ НА ИМОТА	<p>1. 1/2 ид. част от поземлен имот идентификатор 14218.508.385 / едно четири две едно осем точка пет нула осем точка три осем пет / по кадастралната карта и кадастралните регистри на гр. Габрово, застроен, целият с площ от 389 / триста осемдесет и девет / кв.м. за 1/2 ид. част = 194.50 кв.м. Трайно предназначение на територията: Урбанизирана. Начин на трайно ползване: Ниско застрояване (до 10 м).</p> <p>2. 1/2 ид. част от сграда с идентификатор 14218.508.385.1 / едно четири две едно осем точка пет нула осем точка три осем пет точка едно / по кадастралната карта и кадастралните регистри на гр. Габрово, цялата със застроена площ 79 / седемдесет и девет / кв.м. за 1/2 ид. част = 39.50 кв.м. Брой етажи: 1 / един /. Предназначение: жилищна сграда. Конструкция: масивна.</p> <p>3. 1/2 ид. част от сграда с идентификатор 14218.508.385.2 / едно четири две едно осем точка пет нула осем точка три осем пет точка две / по кадастралната карта и кадастралните регистри на гр. Габрово, цялата със застроена площ 22 / двадесет и два / кв.м. за 1/2 ид. част = 11 кв.м. Брой етажи: 1 / един /.</p>

	Предназначение: селскостопанска сграда. Вид конструкция: паянтова. 4. 1/2 ид. част от сграда с идентификатор 14218.508.385.3 / едно четири две едно осем точка пет нула осем точка три осем пет точка три / по кадастралната карта и кадастралните регистри на гр. Габрово, цялата със застроена площ 14 / четиринадесет / кв.м. за 1/2 ид. част = 7 кв.м. Брой етажи: 1 / един /. Предназначение: селскостопанска сграда. Вид конструкция: паянтова.
4. МЕСТОНАХОЖДЕНИЕ НА ИМОТА	Област Габрово, община Габрово, гр. ГАБРОВО, кв. Тлъчници, ул. Осми март № 2 Кадастрален идентификатор 14218.508.385 (едно четири две едно осем точка пет нула осем точка три осем пет); Квартал от регулация № 31, парцел I-2053 по плана на гр. Габрово, Тлъчници V част, одобрен със Заповед No 1296/15.12.1997 г.
5. ГРАНИЦИ НА ИМОТА	имоти: 14218.508.386, 14218.508.674, 14218.508.128, 14218.508.384.
6. ДАНЪЧНА ОЦЕНКА НА ИМОТА КЪМ МОМЕНТА НА УТВЪРЖДАВАНЕ НА АКТА:	5 462.40 лв. (пет хиляди четиристотин шестдесет и два лв. и четиридесет ст.)
7. СЪСОБСТВЕНИЦИ	Божидар Йонков Негенцов; Ивайло Божидаров Негенцов
8. НОМЕР И ДАТА НА СЪСТАВЕНИ ПО-РАНО АКТОВЕ	
9. ПРЕДОСТАВЕНИ ПРАВА ЗА УПРАВЛЕНИЕ:	
10. АКТОСЪСТАВИТЕЛ:	Милка Атанасова Мирчева - гл. специалист <div style="text-align: right;">  (Подпис) </div>
11. ЗАБЕЛЕЖКИ:	Данъчна оценка на 1/2 ид. част от поземлен имот 14218.508.385: 2458.50 лв. Данъчна оценка на 1/2 ид. част от сграда 14218.508.385.1: 2417.10 лв. Данъчна оценка на 1/2 ид. част от сграда 14218.508.385.2: 358.60 лв. Данъчна оценка на 1/2 ид. част от сграда 14218.508.385.3: 228.20 лв. Със Заповед № 1369 от 14.12.2014 г. цялата сграда е обявена за община Габрово и отписана 1/2 ид. част от сграда 14218.508.385.3 е обявена за община Габрово и отписана собственост.

УТВЪРЖДАВА:
 Имет: Т. Христова



Вписан:
 Гл. специалист: М. Мирчева



АГЕНЦИЯ ПО ГЕОДЕЗИЯ,
КАРТОГРАФИЯ И КАДАСТЪР

София 1618, кв. ПАВЛОВО, ул. МУСАЛА №1
ТЕЛ.: 02/818 83 83, ФАКС: 02/955 53 33
ACAD@CADASTRE.BG, СТРАНИЦА: CADASTRE.BG

СЛУЖБА ПО ГЕОДЕЗИЯ, КАРТОГРАФИЯ И КАДАСТЪР - ГР. ГАБРОВО

5300, Пл. "ВЪЗРАЖДАНЕ" №5, ет.4; 066/801644,
gabrovo@cadastre.bg, БУЛСТАТ:130362903

СКИЦА НА ПОЗЕМЛЕН ИМОТ № 15-175511-28.04.2015 г.

Поземлен имот с идентификатор 14218.508.385

Гр. Габрово, общ. Габрово, обл. Габрово

По кадастралната карта и кадастралните регистри, одобрени със Заповед РД-18-64/26.10.2007 г.

на ИЗПЪЛНИТЕЛЕН ДИРЕКТОР НА АГКК

Последно изменение със заповед: КД-14-07-191/04.06.2012 г. на НАЧАЛНИК НА СГКК - ГАБРОВО

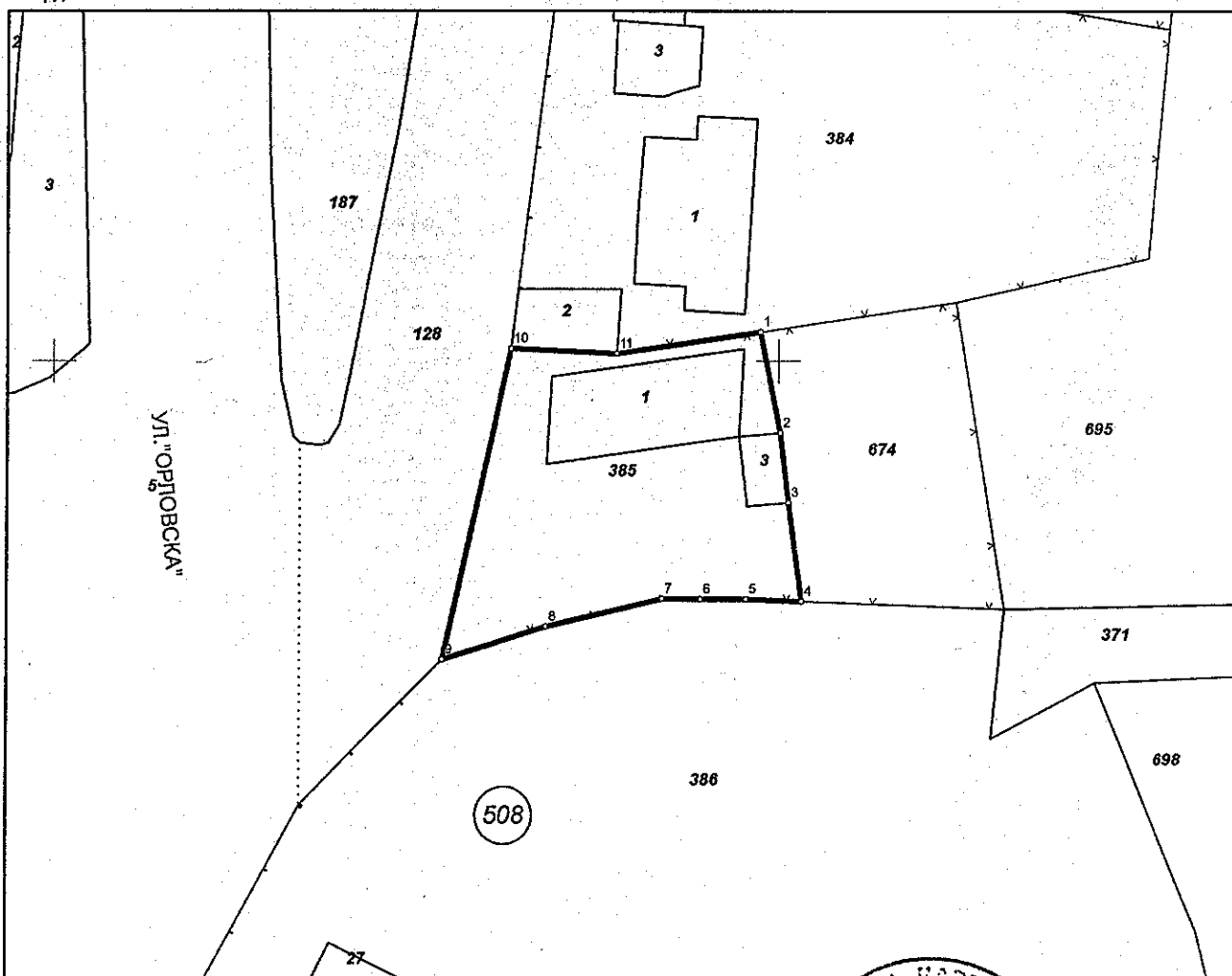
Адрес на поземления имот: гр. Габрово, п.к. 5300, ул. ОСМИ МАРТ № 2

Площ: 389 кв.м

Трайно предназначение на територията: Урбанизирана

Начин на трайно ползване: Ниско застрояване (до 10 m)

Координатна система 1970 г.



М 1:500

Номер по предходен план: 2053, квартал: 27

Съседи: 14218.508.386, 14218.508.674, 14218.508.128, 14218.508.384

Скица № 15-175511-28.04.2015 г. издадена въз основа на
документ с входящ № 01-109441-17.04.2015 г.



Handwritten signature

Нели Лазарова

Собственици:

1. 000215630, ОБЩИНА ГАБРОВО

Ид. част 1/2 от правото на собственост

Акт за частна общинска собственост № 20 том X рег. 3077 от 27.11.2012г., издаден от АВ - СЛУЖБА ПО ВПИСВАНИЯТА - ГР. ГАБРОВО

2. БОЖИДАР ЙОНКОВ НЕГЕНЦОВ

Няма данни за идеалните части

Договор за делба № 90 том II рег. 1512 от 11.08.1997г., издаден от РС - ГАБРОВО

Няма данни за идеалните части

Нотариален акт № 68 том III рег. 1466 дело 528 от 28.07.1940г., издаден от СЕВЛИЕВСКИ ОБЛАСТЕН СЪД

3. ИВАЙЛО БОЖИДАРОВ НЕГЕНЦОВ

Няма данни за идеалните части

Договор за делба № 90 том II рег. 1512 от 11.08.1997г., издаден от РС - ГАБРОВО

Няма данни за идеалните части

Нотариален акт № 68 том III рег. 1466 дело 528 от 28.07.1940г., издаден от СЕВЛИЕВСКИ ОБЛАСТЕН СЪД

Носители на други вещни права:

няма данни

Сгради, които попадат върху имота

1. Сграда **14218.508.385.1**: застроена площ **79 кв.м.**, брой етажи **1**, предназначение: **Жилищна сграда - еднофамилна**

2. Сграда **14218.508.385.3**: застроена площ **14 кв.м.**, брой етажи **1**, предназначение: **Селскостопанска сграда**

Списък с координатите на точките, определящи границите на поземления имот:

Координатна система 1970 г.

Точка №	Координати	
	X [m]	Y [m]
1.	4663101.99	8670598.74
2.	4663095.05	8670600.12
3.	4663090.20	8670600.72
4.	4663083.44	8670601.64
5.	4663083.58	8670597.83
6.	4663083.58	8670594.72
7.	4663083.59	8670592.04
8.	4663081.68	8670584.04
9.	4663079.38	8670576.83
10.	4663100.88	8670581.54
11.	4663100.50	8670588.83

Скица № 15-175511-28.04.2015 г. издадена въз основа на документ с входящ № 01-109441-17.04.2015 г.



.....
г-жа Нели Лазарова/