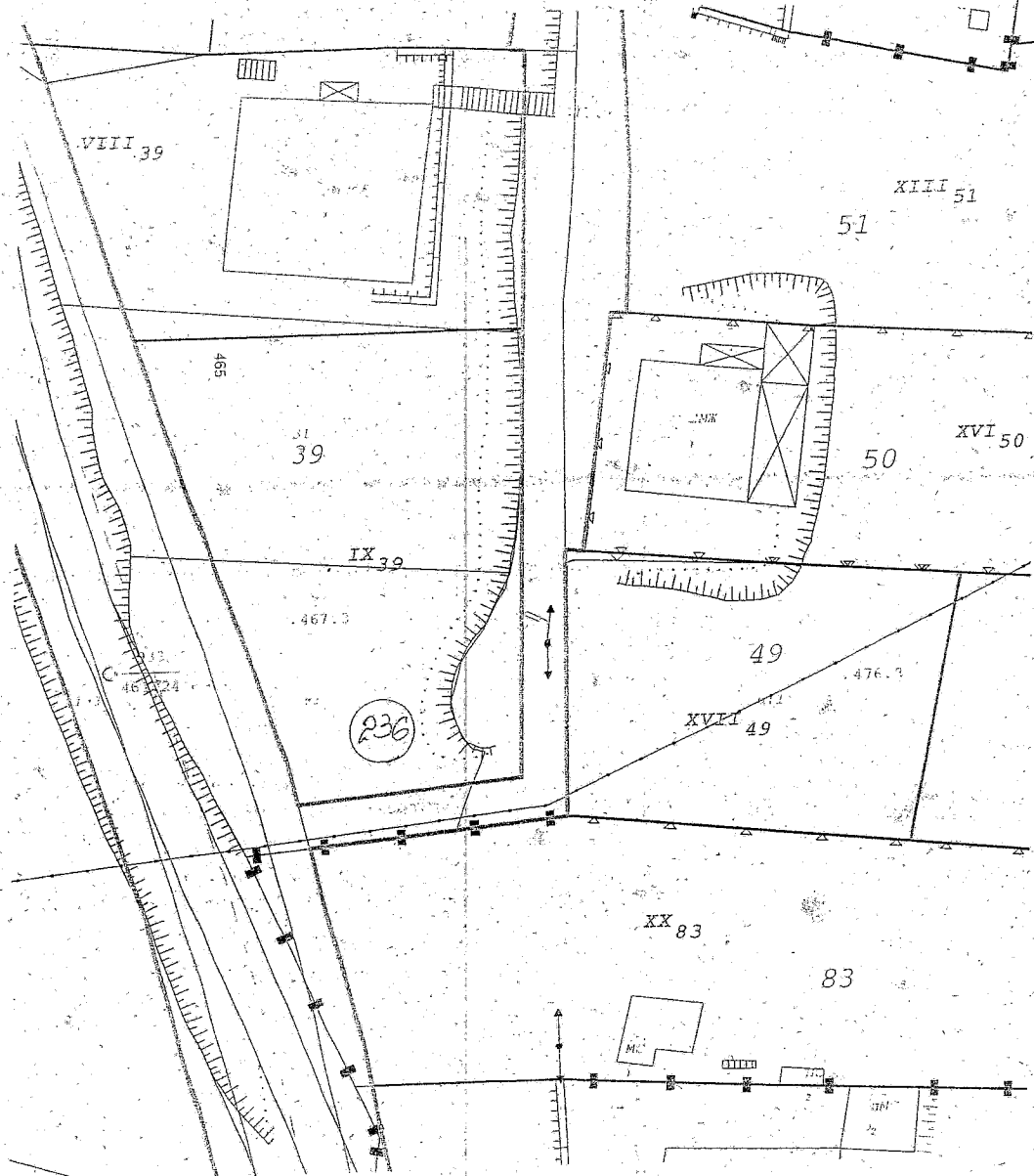


293 2022

500  
IX 35 206

ГЕОЛОГИЧЕСКАЯ

КАРТА



19.10.2006  
15.04.2022



## СЛУЖБА ПО ГЕОДЕЗИЯ, КАРТОГРАФИЯ И КАДАСТЪР - ГР. ГАБРОВО

5300, Пл. "БЪЗРАЖДАНЕ" №5, ет.4, 066/801644,  
gabrovo@cadastre.bg, БУЛСТАТ:130362903

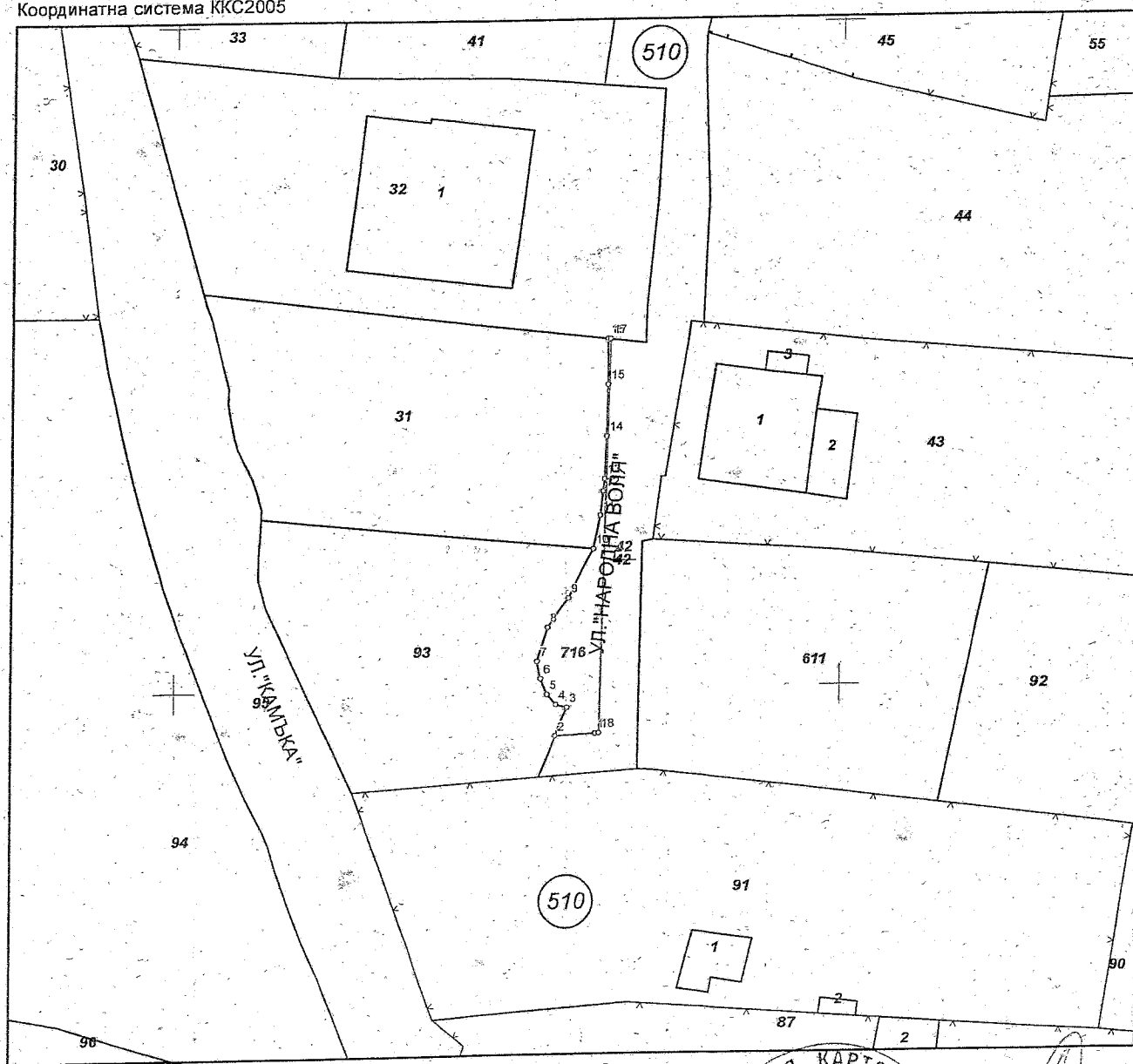
### СКИЦА - ПРОЕКТ № 15-1337179-09.12.2021 г.

за проектен имот с идентификатор **14218.510.716**  
от проект ...

постъпил в СГКК ГР. ГАБРОВО по заявление 01-629151-09.11.2021 г. от ОБЩИНА ГАБРОВО

Проектът изменя кадастралната карта на гр. **Габрово**, общ. **Габрово**, обл. **Габрово**  
одобрена със заповед **Заповед: № РД-18-64/26.10.2007 г. на ИЗПЪЛНИТЕЛЕН ДИРЕКТОР НА АГКК**


Координатна система ККС2005



М 1:500

Скица-проект № 15-1337179-09.12.2021 г. издадена въз основа на  
заявление с входящ № 01-678894-01.12.2021 г.  
Изработил:

инж. **Иванка Димитрова**



инж. **Савина Савчева**



Проектен имот с идентификатор 14218.510.716, с площ 48 кв. м при съсед:  
поземлен имот от КККР с идентификатор 14218.510.31 и площ 456 кв. м,  
поземлен имот от КККР с идентификатор 14218.510.32 и площ 660 кв. м,  
проектен имот с идентификатор 14218.510.42 и площ 907 кв. м,  
поземлен имот от КККР с идентификатор 14218.510.93 и площ 376 кв. м

изменя кадастралната карта за територията на поземлените имоти, като отнема площ:  
• 48 кв. м от поземлен имот с идентификатор 14218.510.42 • 48 кв. м от поземлен имот с идентификатор 14218.510.42, последно изменение на кадастралната карта и кадастралните регистри, засягащо поземления имот е със заповед КД-14-07-855/28.07.2008 г. на НАЧАЛНИКА НА СК - ГАБРОВО, , трайно предназначение на територията: Урбанизирана, начин на трайно ползване: За второстепенна улица, вид на собствеността: Общинска публична, адрес: гр. Габрово, ул. "Народна воля", площ: 955 кв. м, собственици: 000215630, ОБЩИНА ГАБРОВО, Няма данни за идеалните части, Няма документ за собственост издаден от .....

В територията на изменението попадат сгради с идентификатор:  
няма сгради засегнати от проектния имот

Координатна система ККС2005

Нова точка №	ПРОЕКТНИ КООРДИНАТИ	
	X [m]	Y [m]
1.	4748796.54	485731.81
2.	4748796.36	485728.82
3.	4748798.51	485729.66
4.	4748798.74	485728.87
5.	4748799.53	485728.17
6.	4748800.74	485727.72
7.	4748802.05	485727.47
8.	4748804.61	485728.20
9.	4748806.78	485729.74
10.	4748810.44	485731.58
11.	4748812.96	485732.07
12.	4748814.77	485732.29
13.	4748815.70	485732.40
14.	4748818.92	485732.54
15.	4748822.82	485732.63
16.	4748826.28	485732.59
17.	4748826.26	485732.77
18.	4748796.56	485732.08

Скица-проект № 15-1337179-09.12.2021 г. издадена въз основа на  
заявление с входящ № 01-678894-01.12.2021 г.  
Изработил:

инж. Ивanka Димитрова

