





**ОБЕКТ: РЕКОНСТРУКЦИЯ на СЪЩЕСТВУВАЩ ВОДОПРОВОД за  
ЗАХРАНВАНЕ на НАСЕЛЕНИТЕ МЕСТА: кв.ВОЙНОВО, с.ПОПОВЦИ,  
с.РАЧЕВЦИ, с.ГИРГИНИ, с.ЯНКОВЦИ, с.НИКОЛЧЕВЦИ, с.БОЖКОВЦИ,  
с.СТОЕВЦИ, с.МИХАЙЛОВЦИ, с.РАЙНОВЦИ, с.НОВАКОВЦИ,  
с.ВРАНИЛОВЦИ, с.ДРАГАНОВЦИ, с.СМИЛОВЦИ, с.ДРАГИЕВЦИ,  
с.ГЪБЕНЕ -II етап – ОТКЛОНЕНИЕ за с.ДРАГАНОВЦИ, с.ЯВОРЕЦ и  
с.МУЗГА, ОБЩИНА ГАБРОВО**

**ЧАСТ: ГЕОДЕЗИЯ**

**ФАЗА: ПУП-ПАРЦЕЛАРЕН ПЛАН - ПРЕДЛОЖЕНИЕ**

**ВЪЗЛОЖИТЕЛ: „ВиК“ ООД град ГАБРОВО**

**ИЗГОТВИЛ:**

 Секция: ГПГ Части на проекта: по удостоверение за ППП	КАМАРА НА ИНЖЕНЕРИТЕ В ИНВЕСТИЦИОННОТО ПРОЕКТИРАНЕ
	ПЪЛНА ПРОЕКТАНТСКА ПРАВОСПОСОБНОСТ
	Регистрационен № 05775
	инж. МИЛЧО ЛАЛЕВ МИЛЧЕВ
	Подпис: 
	ВАЖИ С ВАЛИДНО УДОСТОВЕРЕНИЕ ЗА ППП ЗА ТЕКУЩАТА ГОДИНА

2021г.

# ТЕХНИЧЕСКО ЗАДАНИЕ

Относно: Изработване на ПУП-ПАРЦЕЛАРЕН ПЛАН

Обект: Реконструкция на съществуващ водопровод за захранване на населените места: кв.Войново, с.Поповци, с.Рачевци, с.Гергини, с.Янковци, мах.Николчевци, мах.Божковци, с.Стоевци, с.Михайловци, с.Райновци, с.Новаковци, с.Враниловци, с.Драгановци, с.Смиловци, с.Драгиевци, с.Гъбене – II етап – отклонение за с.Драгановци, с.Яворец и с.Музга

Възложител: В и К гр. Габрово, бул. Трети март № 6

## I. Обща характеристика, местоположение на обекта.

Настоящото техническо задание се изготвя въз основа на договореност за изработване на ПУП – ПАРЦЕЛАРЕН ПЛАН между ВЪЗЛОЖИТЕЛЯ и ИЗПЪЛНИТЕЛЯ СД „АРТИКА ИВАНОВ и СИЕ” гр.Габрово с правоспособно лице инж. Милчо Лалев Милчев , заповед 887 /25.09.2001г.

Трасето на водопровода за втория етап се състои от два клона:

Първия клон започва от съществуваща разпределителна шахта в местността Кючуково намираща се в южната част на землището на с.Драгановци като преминава преобладаващо по полски и горски пътища и единични частни имоти достига до резервоара на с.Драгановци. След резервоара водопровода преминава през с.Драгановци по вътрешни улици и пресича републикански път II-44(Севлиево-Габрово) в северозападния край на населеното място. След това трасето отново преминава по полски пътища малко частни имоти преминава през река Лопушница и достига до резервоара на с.Яворец. Дължината на това трасе е около 7100м.

Втория клон започва от съществуваща разпределителна шахта в близост до резервоара на с.Гъбене в местността Марков копак намираща се североизток от селото и след като преминава преобладаващо по полски и горски пътища и единични частни имоти преминава през с.Гъбене по вътрешни улици като в селото пресича републикански път III-4402(Г.Росица-Враниловци). След селото трасето отново преминава по полски пътища малко частни имоти преминава през река Липа пресича републикански път III-4404(Гъбене-Дебел Дял) и достига до резервоара на с.Музга. Дължината на това трасе е около 4350м.

## **II. Технически изисквания:**

ПУП-ПП да се изработи в съответствие с изискванията на:

- Закон за водите – 28.01.2000г.
- Наредба № 7/22.12.2003г. на МРРБ за правила и нормативи за устройство на отделните видове територии и устройствени зони.
- Сервитутът на водопровода да е 1.5м от двете страни.
- 

## **III. Приемане и предаване на изработените материали и данни:**

1. Да се представи ПУП-ПП в М 1:2000 - предложение за разглеждане и допускане от Община Габрово.
2. Да се изработят трасировъчен план и координатен регистър на трасето.
3. Да се изработят списъци на имотите през които се проектира трасето.

Възложител: .....



**Препис!**

**ОБЩИНА ГАБРОВО**

**ОБЩИНСКИ ЕКСПЕРТЕН СЪВЕТ ПО УСТРОЙСТВО НА  
ТЕРИТОРИЯТА**

**ПРОТОКОЛ**

№ 1

Днес 14.01.2021г. в изпълнение на Заповед №70 от 13.01.2021г. на Кмета на  
Община Габрово в Община Габрово се проведе заседание на ОЕСУТ при следния

**ДНЕВЕН РЕД**

**I. Подробни устройствени планове-допускания, разглеждане на проекти  
за ПУП, молби и др.**

1. Брой молби

Докл.: арх. Л. Декова

**Председател:** арх. Люция Декова-Николова – главен архитект  
**Технически секретар:** Валентина Ботева – ст. специалист в дирекция „УТ”

**Членове:**

1. инж. Соня Корназова-Директор Дирекция УТ
2. Радостина Кожухарова-началник отдел „Правен“
3. инж. Красимира Бояджиева – ст. експерт в дирекция ИЕ, специалист ВК
4. инж. Веселина Султанова – гл. експерт в дирекция ИЕ, специалист ОВ
5. инж. Иван Иванов - представител на РД ПБЗН - Габрово
6. д-р Николай Пенчоков - представител на РЗИ-Габрово
7. инж. Велина Ракова – експерт по устройство на територията
8. арх. Фанка Дочева – експерт – архитект, представител на САБ
9. арх. Васил Вълев - експерт – архитект, представител на КАБ
10. инж. Виолета Парашкевова-експерт, специалист ССС – представител на КИИП

**На основание изразените становища, се направиха следните**

**ЗАКЛЮЧЕНИЯ**

**I. Подробни устройствени планове-допускания, разглеждане на проекти за ПУП, молби и др.**

**По точка 1-ва:**

11..Постъпило е искане вх.№ АУ-02-08-1/06.01.2021г. за разрешение изработване на Подробен устройствен план-Парцеларен план за обект: „Реконструкция на съществуващ водопровод за захранване на населените места: гр.Габрово, кв.Войново, с.Поповци, с.Рачевци, с.Гергини, с.Янковци, мах.Николчевци, мах.Божковци, с.Стоевци, с.Михайловци, с.Райновци, с.Новаковци, с.Враниловци, с.Драгановци, с.Смиловци, с.Драгиевци, с.Гъбене: II етап-отклонение за с.Драгановци, с.Яворец и с.Музга, община Габрово”.

Предварителното становище на Експертния съвет е, че изработване на Подробен устройствен план - Парцеларен план за обект: „Реконструкция на съществуващ водопровод за захранване на населените места: гр.Габрово, кв.Войново, с.Поповци, с.Рачевци, с.Гергини, с.Янковци, мах.Николчевци, мах.Божковци, с.Стоевци, с.Михайловци, с.Райновци, с.Новаковци, с.Враниловци, с.Драгановци, с.Смиловци, с.Драгиевци, е допустимо от градоустройствена гледна точка.

**Председател:/п/**

/арх. Люция Декова-Николова/

**ЧЛЕНОВЕ :**

1. /п/ инж. Соня Корназова
2. /п/ Радостина Кожухарова
- 3./п/ инж.Красимира Бояджиева
4. /п/ инж.Веселина Султанова
- 5./п/ инж. Иван Иванов
- 6./п/ д-р Николай Пенчоков
7. /п/ инж. Велина Ракова
8. /п/ арх. Фанка Дочева
9. /п/ арх. Васил Вълев
10. /п/ инж.Виолета Парашкевова

ТЕХН. СЕКРЕТАР:.....



Изх. №3457(1)/19.11.2019 г.

ДО  
ИНЖ. ВЛАДИМИР ВАСИЛЕВ  
УПРАВИТЕЛ НА „ВИК“ ООД ГР. ГАБРОВО  
гр. Габрово  
ул. „Трети март“ №6

**ОТНОСНО:** *Инвестиционно предложение „Реконструкция на съществуващ водопровод за захранване на населените места: кв. „Войново“, с. Поповци, с. Рачевци, с. Гергини, с. Янковци, мах. Николчевци, мах. Божковци, с. Стоевци, с. Михайловци, с. Райновци, с. Новаковци, с. Враниловци, с. Драгановци, с. Смиловци, с. Драгиевци, с. Гъбене – II етап – отклонение за с. Драгановци, с. Яворец и с. Музга“*

**УВАЖАЕМИ ГОСПОДИН ВАСИЛЕВ,**

Във връзка с внесено уведомление с вх. №3457/07.11.2019 г. на РИОСВ – Велико Търново за горесцитирания проект, на основание чл. 6а, т. 2 от Наредба за условията и реда за извършване на оценка за съвместимостта на планове, програми, проекти и инвестиционни предложения с предмета и целите на опазване на защитените зони (Наредбата за ОС), Ви уведомявам следното:

Инвестиционното предложение (ИП) „Реконструкция на съществуващ водопровод за захранване на населените места: кв. „Войново“, с. Поповци, с. Рачевци, с. Гергини, с. Янковци, мах. Николчевци, мах. Божковци, с. Стоевци, с. Михайловци, с. Райновци, с. Новаковци, с. Враниловци, с. Драгановци, с. Смиловци, с. Драгиевци, с. Гъбене – II етап – отклонение за с. Драгановци, с. Яворец и с. Музга“ попада в обхвата на чл. 2, ал. 2 от Наредбата за ОС.

ИП предвижда изграждане на захранващ водопровод – отклонение за с. Драгановци, с. Яворец и с. Музга, състоящ се от два клона:

- I-ви клон започва от съществуваща разпределителна шахта в местността „Кючуково“, намираща се в южната част на землището с. Драгановци, като преминава преобладаващо по полски и горски пътища и единични частни имоти, достигайки до резервоара на с. Драгановци. След резервоара водопроводът преминава през с. Драгановци по вътрешни улици и пресича републикански път II-44 (Севлиево – Габрово) в северозападния край на селото, след което трасето продължава по полски пътища, частни имоти, преминава през р. Лопушница и достига резервоара на с. Яворец.

- II-ри клон започва от съществуваща разпределителна шахта в близост до резервоара на с. Гъбене в местността „Марков копак“ (намираща се на североизток от селото), преминава по полски и горски пътища и единични частни имоти, преминава през с. Гъбене по вътрешните му улици и пресича републикански път III-4402 (Горна Росица – Враниловци). След селото трасето продължава по полски пътища, частни имоти, преминава през р. Дипа, пресича републикански път III-4404 (Гъбене – Дебел дял) и достига до резервоара на с. Музга.

Общата дължина на водопровода е 11621,70 метра. Водопровода ще се изпълни от тръби РЕНД Ø110 ÷ Ø125 на челна заварка. Тръбите ще се положат в изкоп с дълбочина от 1,20 ÷ 1,50 метра. Пресичането на републиканския път II-44 (в края на с. Драгановци) ще изпълни чрез хоризонтален сондаж. Преминаването през р. Лопушница ще се изпълни



с праг под дъното. Преминаването през р. Липа ще бъде въздушно, по конструкцията на моста над реката. При извършване на изкопните работи няма да се ползва взрив.

Така заявено, ИП и предвидените в него дейности не могат да бъдат отнесени към някоя от позициите на Приложения №1 и №2 на Закона за опазване на околната среда и не подлежат на регламентираните по реда на глава шеста от него процедури по оценка на въздействието върху околната среда или екологична оценка.

ИП не попада в границите на защитена територия по смисъла на Закона за защитените територии, както и в границите на защитена зона (ЗЗ) от мрежата „Натура 2000“ по смисъла на Закона на биологичното разнообразие. Най-близко разположената ЗЗ е BG0000190 „Витата стена“ за опазване на природните местообитания и дивата флора и фауна, включена в Списъка на защитени зони, приет с Решение на Министерски съвет №122/02.03.2007 г. (обн. ДВ бр. 21/09.03.2007 г.), която се намира на отстояние 1,31 километра.

С оглед гореизложеното, отчитайки местоположението и характера на ИП, няма вероятност от отрицателно въздействие върху защитени зони (ЗЗ) от мрежата „Натура 2000“, включително и върху ЗЗ BG0000190 „Витата стена“. В тази връзка на основание чл. 2, ал. 2 от Наредбата за ОС, Ви уведомявам, че преценката на компетентния орган за така заявеното ИП е, че не е необходимо провеждане на процедура по реда на Глава втора от същата наредба.

Настоящото се отнася само за заявените параметри на ИП и не отменя необходимостта от получаване на съгласувания или разрешителни, предвидени в други закони и подзаконовни нормативни актове.

При всички случаи на промяна в параметрите на заложените дейности или на някои от обстоятелствата, при които е изготвено настоящото писмо, възложителят е длъжен да уведоми незабавно РИОСВ – Велико Търново за промените.

ДИРЕКТОР  
НА РИОСВ – ВЕЛИКО ТЪРНОВО:

ЕЛЕНА СТЕФАНОВА



## Координатен регистър на подробните точки

### ПУП-Парцеларен план-предложение

**Обект:** Реконструкция на съществуващ водопровод за захранване на населените места:  
кв.Войново, с.Поповци,с.Рачевци, с.Гиргини, с.Янковци,  
мах.Николчевци, мах.Божковци, с.Стоевци,с.Михайловци,  
с.Райновци, с.Новаковци,с.Враниловци, с.Драгановци,  
с.Смиловци,с.Драгиевци, с.Гъбене, с.Яворец, с.Музга и  
с. Камешица - II етап

Координатна система 1970г.

Височинна система: Балтийска

№	x	y	H
---	---	---	---

### Подробни точки

#### Трасе от Гъбене до Музга



1	4666137,01	8657432,24
2	4666131,94	8657447,83
3	4666113,16	8657445,02
4	4666097,30	8657441,73
5	4666082,02	8657439,32
6	4665998,72	8657427,12
7	4665958,52	8657421,24
8	4665966,49	8657306,49
9	4665964,87	8657297,05
10	4665958,46	8657274,56
11	4665951,83	8657257,89
12	4665942,90	8657242,55
13	4665929,09	8657220,26
14	4665908,89	8657235,02
15	4665888,98	8657247,30
16	4665855,38	8657240,50
17	4665837,14	8657246,45
18	4665808,31	8657250,72
19	4665770,19	8657243,83
20	4665755,83	8657242,33
21	4665753,20	8657234,86
22	4665757,74	8657194,03
23	4665751,93	8657136,79
24	4665742,08	8657055,20
25	4665737,77	8657007,23
26	4665735,03	8656987,99
27	4665709,88	8656968,85
28	4665669,09	8656999,86
29	4665641,92	8657021,69
30	4665591,28	8657010,42
31	4665569,47	8657005,52
32	4665555,12	8657009,68
33	4665533,30	8657013,81



34	4665496,21	8657016,26
35	4665477,25	8657017,26
36	4665485,30	8656977,28
37	4665500,36	8656894,22
38	4665507,19	8656865,01
39	4665509,70	8656856,02
40	4665514,44	8656844,96
41	4665534,72	8656814,05
42	4665569,19	8656758,27
43	4665559,43	8656753,66
44	4665550,99	8656752,01
45	4665530,56	8656746,04
46	4665467,38	8656724,15
47	4665457,43	8656722,12
48	4665391,56	8656699,89
49	4665308,42	8656672,87
50	4665303,37	8656684,33
51	4665290,29	8656681,86
52	4665238,75	8656690,36
53	4665228,66	8656671,18
54	4665213,44	8656648,62
55	4665186,63	8656601,20
56	4665107,64	8656516,26
57	4665025,96	8656428,84
58	4664964,13	8656362,55
59	4664967,13	8656342,14
60	4664932,17	8656336,94
61	4664960,56	8656242,67
62	4664974,55	8656196,09
63	4664979,34	8656189,56
64	4664987,87	8656161,77
65	4664969,15	8656106,87
66	4664970,45	8656097,76
67	4664972,48	8656093,82
68	4664967,38	8656087,50
69	4664965,13	8656082,71
70	4664963,66	8656076,00
71	4664996,27	8656070,82
72	4665070,95	8656059,49
73	4665082,63	8656060,51
74	4665090,19	8656064,73
75	4665094,45	8656057,08
76	4665023,18	8656017,03
77	4664972,45	8655988,50
78	4664849,60	8655920,03
79	4664745,74	8655860,48
80	4664763,57	8655827,53
81	4664764,49	8655795,30
82	4664778,45	8655749,35
83	4664694,66	8655712,20
84	4664689,96	8655708,67
85	4664595,95	8655670,65
86	4664552,79	8655653,17
87	4664534,04	8655646,59
88	4664491,39	8655621,73
89	4664476,18	8655607,66
90	4664469,79	8655602,07
91	4664411,83	8655557,12
92	4664339,58	8655514,02
93	4664316,91	8655503,99
94	4664321,76	8655481,36
95	4664329,07	8655451,99
96	4664241,24	8655415,29
97	4664212,79	8655394,92

98	4664195,29	8655381,79
99	4664127,44	8655423,19
100	4664091,20	8655393,66
101	4664067,85	8655360,79
102	4664052,19	8655369,90
103	4664041,81	8655385,48
104	4664021,50	8655408,37
105	4663985,48	8655430,79
106	4663963,27	8655450,23
107	4663939,97	8655462,18
108	4663925,00	8655464,64
109	4663925,00	8655422,50

**Съставил:**

	КАМАРА НА ИНЖЕНЕРИТЕ В ИНВЕСТИЦИОННОТО ПРОЕКТИРАНЕ
	ПЪЛНА ПРОЕКТАНТСКА ПРАВОСПОСОБНОСТ
Секция:	Регистрационен № 05775
ГПГ	инж. МИЛЧО РАДОВ МИЛЧЕВ
Част от проекта: по удостоверение за ПП	Подпис: 
ВАЖИ С ВАЛИДНО УДОСТОВЕРЕНИЕ ЗА ПП ЗА ТЕЖИКАТА ГОДИНА	

**Координатен регистър на подробните точки**

**ПУП-Парцеларен план-предложение**

**Обект:** На съществуващ водопровод за захранване на населените места:  
кв.Войново, с.Поповци,с.Рачевци, с.Гиргини, с.Янковци, мах.Николчевци, мах.Божковци, с.Стоевци,с.Михайловци, с.Райновци, с.Новаковци,с.Враниловци, с.Драгановци, с.Смиловци,с.Драгиевци, с.Гъбене, с.Яворец, с.Музга и с. Камешица - II етап

**Координатна система 1970г.**  
**Височинна система: Балтийска**

№	x	y	H
---	---	---	---

**Подробни точки**



**Трасе от Гъбене до Яворец**

1	4671415,14	8657975,02
2	4671401,68	8657975,33
3	4671388,25	8658020,00
4	4671193,32	8657960,47
5	4671181,21	8657979,68
6	4671094,45	8657904,22
7	4670943,18	8657768,64
8	4670834,38	8657888,11
9	4670770,69	8657961,42
10	4670751,55	8657983,47
11	4670709,34	8658030,11
12	4670623,26	8657952,60
13	4670544,09	8658000,60
14	4670529,75	8657992,28
15	4670481,85	8657950,90
16	4670376,63	8658072,68
17	4670313,37	8657977,69
18	4670186,29	8658062,92
19	4670054,74	8658150,52
20	4669962,35	8658030,50
21	4669899,15	8658073,35

22	4669819,45	8658168,95
23	4669804,15	8658186,30
24	4669737,65	8658298,60
25	4669704,87	8658355,60
26	4669696,16	8658368,10
27	4669683,60	8658382,10
28	4669671,13	8658411,95
29	4669660,70	8658416,70
30	4669532,52	8658507,39
31	4669365,59	8658633,61
32	4669308,34	8658674,10
33	4669241,80	8658717,17
34	4669174,40	8658757,70
35	4669129,48	8658778,46
36	4669007,90	8658830,82
37	4668871,59	8658889,49
38	4668859,65	8658862,17
39	4668869,38	8658838,72
40	4668822,35	8658768,45
41	4668815,26	8658761,80
42	4668804,10	8658753,70
43	4668776,22	8658739,76
44	4668743,90	8658727,95
45	4668714,65	8658764,00
46	4668706,33	8658772,95
47	4668703,70	8658774,00
48	4668680,60	8658803,17
49	4668605,95	8658891,26
50	4668590,36	8658901,07
51	4668562,94	8658914,59
52	4668476,94	8658950,04
53	4668425,90	8658975,82
54	4668404,73	8658982,49
55	4668325,46	8659015,65
56	4668298,14	8659026,76
57	4668270,12	8659036,47
58	4668252,62	8659044,41
59	4668207,06	8659061,79
60	4668202,65	8659066,30
61	4668190,12	8659068,57
62	4668159,19	8659087,43
63	4668154,61	8659092,68
64	4668149,05	8659101,06
65	4668127,69	8659125,06
66	4668084,76	8659164,37
67	4668075,32	8659159,77
68	4668041,51	8659124,90
69	4668033,18	8659123,96
70	4667941,66	8659186,67
71	4667906,07	8659200,93
72	4667883,04	8659202,94
73	4667848,73	8659191,54

74	4667827,50	8659186,93
75	4667748,24	8659178,64
76	4667683,00	8659146,00
77	4667648,22	8659115,67
78	4667598,66	8659122,62
79	4667598,15	8659137,40
80	4667597,55	8659145,25
81	4667432,08	8659222,09
82	4667469,29	8659258,80
83	4667487,18	8659240,61
84	4667575,50	8659019,80
85	4667467,37	8658969,60
86	4667403,30	8658884,75
87	4667272,50	8658812,20
88	4667265,25	8658772,90
89	4667182,85	8658704,65
90	4667135,74	8658677,54
91	4667071,20	8658652,70
92	4666971,60	8658626,10
93	4666919,50	8658621,30
94	4666841,50	8658635,45
95	4666782,64	8658660,89
96	4666760,30	8658669,30
97	4666697,89	8658676,23
98	4666649,12	8658679,20
99	4666614,32	8658681,57
100	4666533,10	8658686,70
101	4666475,45	8658679,60
102	4666417,35	8658632,55
103	4666398,25	8658608,25
104	4666378,10	8658543,70
105	4666367,04	8658494,91
106	4666312,33	8658398,38
107	4666294,61	8658356,76
108	4666245,53	8658289,31
109	4666229,21	8658256,56
110	4666220,74	8658260,79
111	4666222,53	8658263,27
112	4666206,78	8658280,43
113	4666182,03	8658302,35
114	4666129,67	8658318,00
115	4666050,05	8658369,51

Съставил:

 Секция: ГПГ Част на проекта: по удостоверение за ППГ	КАМАРА НА ИНЖЕНЕРИТЕ В ИНВЕСТИЦИОННОТО ПРОЕКТИРАНЕ ПЪЛНА ПРОЕКТАНТСКА ПРАВОСПОСОБНОСТ Регистрационен № 05775 ИНЖ. МИЛЧО ЛАЛЕВ-ВАНИТЧЕВ Подпис:  ВАЖИ С ВАЛИДНО УДОСТОВЕРЕНИЕ ЗА ППГ ЗА ТЕКУЩАТА ГОДИНА
---	---