



РЕПУБЛИКА БЪЛГАРИЯ
МИНИСТЕРСТВО НА РЕГИОНАЛНОТО РАЗВИТИЕ И БЛАГОУСТРОЙСТВОТО И
МИНИСТЕРСТВО НА ПРАВОСЪДИЕТО



УТВЪРЖДАВА:

КМЕТ НА ОБЩИНА
НИКОЛАЙ ЦВЕТАНОВ СИРАКОВ
Община Габрово с ЕИК 000215630

ОБЩИНА ГАБРОВО ОБЛАСТ ГАБРОВО

Вписване по ЗС/ПВ

Служба по вписванията гр. Габрово

СЪДИЯ ПО ВПИСВАНИЯТА





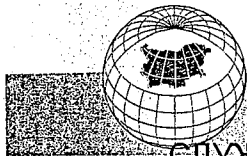
АКТ N:1537
ЗА ЧАСТНА ОБЩИНСКА СОБСТВЕНОСТ

Регистър: 2
Досие: 1537

ВПИСВА СЕ В ТОМ IV-113
ВХОДЯЩ № 11301-31.05.2011
ПАРТИДА: 19263, 19204
Съдия по вписванията:

1.ДАТА НА СЪСТАВЯНЕ	26.05.2011 год.
2.ПРАВНО ОСНОВАНИЕ	Чл. 5, ал.1 и чл. 59, ал.1 от Закона за общинската собственост и Схема № 3648 от 19.05.2011 г. на Служба по геодезия, картография и кадастър гр.Габрово
3.ВИД И ОПИСАНИЕ НА ИМОТА	<p>1. Поземлен имот с идентификатор 14218.504.98 /четиринадесет хиляди двеста и осемнадесет, точка, петстотин и четири, точка, деветдесет и осем/ по кадастралната карта и кадастралните регистри на гр.Габрово Площ: 299/двеста деветдесет и девет/кв.м. Трайно предназначение на територията: Урбанизирана Начин на трайно ползване: Ниско застрояване/до 10 м/</p> <p>2. Сграда с идентификатор 14218.504.98.1 /четиринадесет хиляди двеста и осемнадесет, точка, петстотин и четири, точка, деветдесет и осем, точка, едно/, по кадастралната карта и кадастралните регистри на гр.Габрово, построена през 1930/хиляда деветстотин и тридесета/ год. Застроена площ: 61/шестдесет и един/ кв.м. Брой етажи: 2/два/ Предназначение: Жилищна сграда - еднофамилна</p>
4.МЕСТОНАХОЖДЕНИЕ НА ИМОТА:	Област Габрово, Община Габрово, гр.Габрово, ул. Георги Кирков № 14, УПИ VII - 87 от кв.92 по плана на гр.Габрово - II етап, I част, одобрен с Решение № 103, Протокол 9 от 19.06.2003 г. на Общински съвет Габрово
5.ГРАНИЦИ НА ИМОТА:	14218.504.97, 14218.504.96, 14218.504.95, 14218.504.94, 14218.504.99
6.ДАНЪЧНА ОЦЕНКА НА ИМОТА КЪМ МОМЕНТА НА УТВЪРЖДАВАНЕ НА АКТА.	<p>1. Земя - 7 534.80 лв. /седем хиляди петстотин тридесет и четири лева и осемдесет стотинки/ 2. Жилище 25 223.70 лв. /двадесет и пет хиляди двеста двадесет и три лева и седемдесет стотинки/</p>

7. СЪСОБСТВЕНИЦИ	няма
8. НОМЕР И ДАТА НА СЪСТАВЕНИ ПО-РАНО АКТОВЕ	АОС № 1075/29.10.2007 г.
9. ПРЕДОСТАВЕНИ ПРАВА ЗА УПРАВЛЕНИЕ	
	
10. АКТОСЪСТАВИТЕЛ инж. Желязка Съботинова Иванова - ст. експерт в отдел "Общинска собственост"	
Подпис 	
11. ЗАБЕЛЕЖКИ	



АГЕНЦИЯ ПО ГЕОДЕЗИЯ,
КАРТОГРАФИЯ И КАДАСТЪР
СЛУЖБА ПО ГЕОДЕЗИЯ, КАРТОГРАФИЯ И КАДАСТЪР - гр. ГАБРОВО

5300, Пл. "ВЪЗРАЖДАНЕ" №5, ет.4, 066/801644,
gabrovo@cadastre.bg, acad_gabro@mail.bg, БУЛСТАТ:130362903

СОФИЯ 1618, кв. ПАВЛОВО, ул. МУСАЛА №1
ТЕЛ.: 02/818 83 83, ФАКС: 02/955 53 33
ACAD@CADASTRE.BG • WWW.CADASTRE.BG

СКИЦА НА ПОЗЕМЛЕН ИМОТ
№ 1426 / 19.03.2012 г.

Поземлен имот с идентификатор 14218.504.98

Гр. Габрово, общ. Габрово, обл. Габрово

По кадастралната карта и кадастралните регистри, одобрени със Заповед РД-18-64 / 26.10.2007г.
на ИЗПЪЛНИТЕЛЕН ДИРЕКТОР НА АГКК

Последно изменение със заповед: няма издадена заповед за изменение в КККР

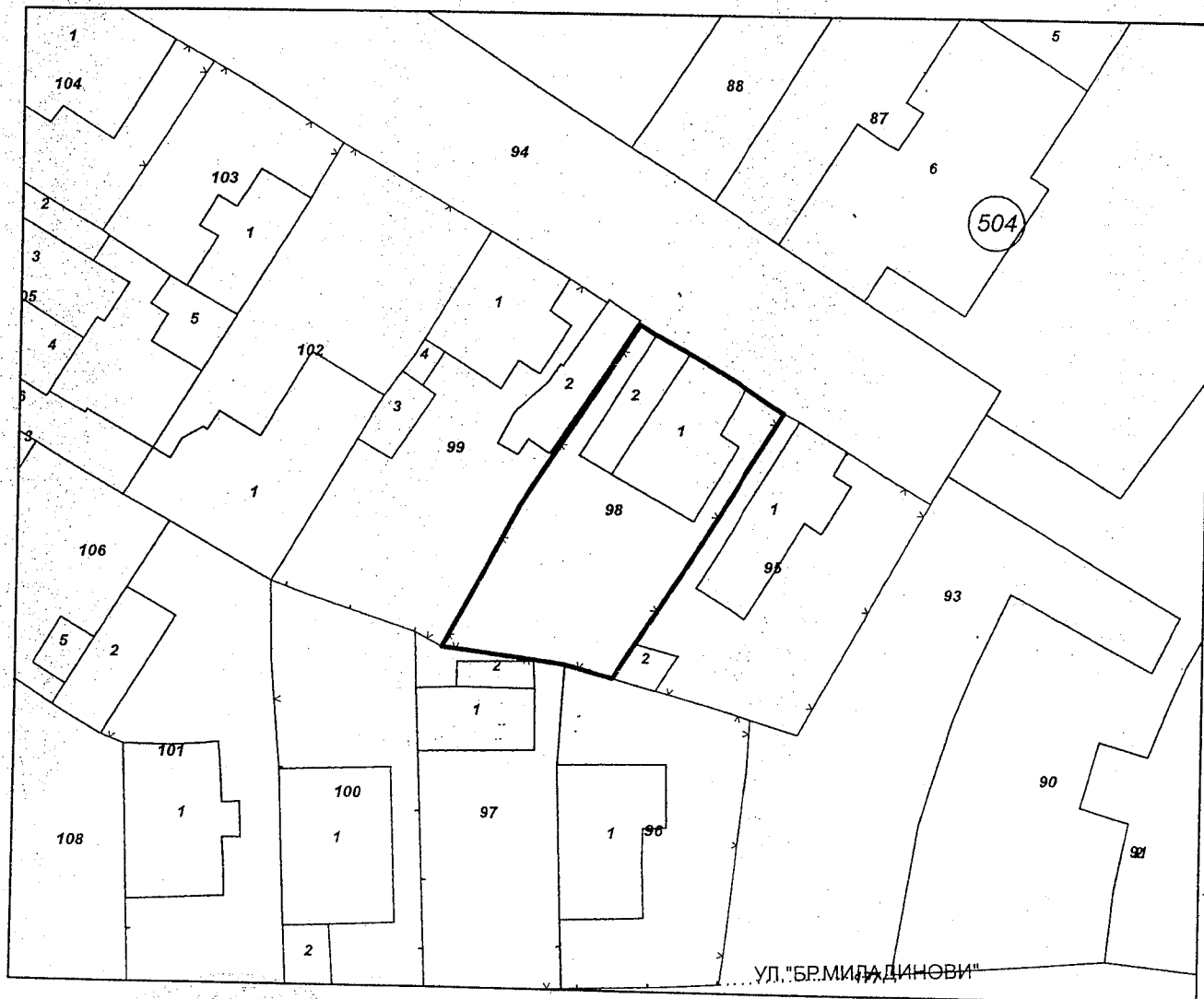
Адрес на поземления имот: гр. Габрово, п.к. 5300, ул. ГЕОРГИ КИРКОВ № 14

Площ: 299 кв.м

Трайно предназначение на територията: Урбанизирана

Начин на трайно ползване: Ниско застрояване (до 10 m)

Координатна система 1970г.



М 1:500

Скица № 1426 / 19.03.2012 г. издадена въз основа на
документ с входящ № 99-1271 / 16.03.2012 г.



инж. Нели Лазарова

Съседни: 14218.504.97, 14218.504.96, 14218.504.95, 14218.504.94, 14218.504.99

стр. 2 от 2

Собственици:

1. 000215630, ОБЩИНА ГАБРОВО

Няма данни за идеалните части

Акт за частна общинска собственост № 123 том 4 рег. 1130 от 31.05.2011г., издаден от АВ - СЛУЖБА ПО
ВПИСВАНИЯТА - ГР. ГАБРОВО

Носители на други вещни права:
няма данни

Сгради, които попадат върху имота

1. Сграда 14218.504.98.1: застроена площ 61 кв.м., брой етажи 2, предназначение: Жилищна сграда -
еднофамилна

2. Сграда 14218.504.98.2: застроена площ 27 кв.м., брой етажи 1, предназначение: Промислена
сграда



Инж. Нели Лазарова

Скица № 1426 / 19.03.2012 г. издадена въз основа на
документ с входящ № 99-1271 / 16.03.2012 г..