



РЕПУБЛИКА БЪЛГАРИЯ

МИНИСТЕРСТВО НА РЕГИОНАЛНОТО РАЗВИТИЕ И БЛАГОУСТРОЙСТВО И
МИНИСТЕРСТВО НА ПРАВОСЪДИЕТО

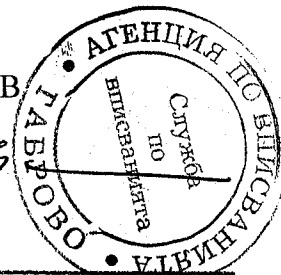


ОБЩИНА ГАБРОВО ОБЛАСТ ГАБРОВО

УТВЪРЖДАВАМ:
(подпис и печат)

КМЕТ НА ОБЩИНА:
ТАНЯ ВЕНКОВА ХРИСТОВА
ЕИК: 000215630

Вписване по ЗС/ПВ



АКТ № 1901

ЗА ЧАСТНА ОБЩИНСКА СОБСТВЕНОСТ

Регистър VI
Досие 1903ч

Служба по вписванията гр. Габрово	
Вх. рег. №	3420 / 12.11.2014 г.
Ак. №	173 / 20 г.
Партидна книга: том	стр.
Имотна партида	72679
Д.Т.	кв. № / 20 г.
Съглия по вписванията:	

1.ДАТА НА СЪСТАВЯНЕ	30.10.2014 г.
2.ПРАВНО ОСНОВАНИЕ	Чл.2,ал.1,т.1 от ЗОС, Протоколно решение № 1 от 29.12.2008 г. на комисията по чл. 19,ал.2 от ЗСПЗЗ,одобрено със Заповед № РД-ЗА-54/30.12.2008 г. на Директора на ОД "Земеделие", гр.Габрово и Скица №15-276016-07.08.2014 г. на Служба по геодезия, картография и кадастър гр. Габрово
3.ВИД И ОПИСАНИЕ НА ИМОТА	Земеделска земя Поземлен имот с идентификатор 14218.33.21 /едно четири две едно осем точка три три точка две едно / по кадастралната карта и кадастралните регистри на гр. Габрово, находящ се в м."Голо Бърдо" в землището на гр.Габрово Начин на трайно ползване - Нива. Категория на земята при неполивни условия - Пета Площ - 1762 (хиляда седемстотин шестдесет и два) кв.м.
4.МЕСТОНАХОЖДЕНИЕ НА ИМОТА	Област Габрово, община Габрово, гр. ГАБРОВО м. Голо Бърдо Кадастрален идентификатор 14218.33.21 (едно четири две едно осем точка три три точка две едно)
5.ГРАНИЦИ НА ИМОТА	имоти: 14218.33.6, 14218.33.502, 14218.33.518, 14218.33.13.
6.ДАНЪЧНА ОЦЕНКА НА ИМОТА КЪМ МОМЕНТА НА УТВЪРЖДАВАНЕ НА АКТА:	233.11 лв.(двеста тридесет и три лв. и единадесет ст.)

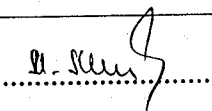
7.СЪСОБСТВЕНИЦИ

8.НОМЕР И ДАТА НА
СЪСТАВЕНИ ПО-РАНО
АКТОВЕ

9.ПРЕДОСТАВЕНИ ПРАВА ЗА УПРАВЛЕНИЕ:

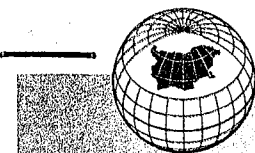
10.АКТОСЪСТАВИТЕЛ:

Милка Атанасова Мирчева - гл.специалист



(Подпис)

11.ЗАБЕЛЕЖКИ:



СЛУЖБА ПО ГЕОДЕЗИЯ, КАРТОГРАФИЯ И КАДАСТЪР - ГР. ГАБРОВО

5300, Пл. "ВЪЗРАЖДАНЕ" №5, ет.4, 066/801644,
gabrovo@cadastre.bg, БУЛСТАТ:130362903

СКИЦА НА ПОЗЕМЛЕН ИМОТ
№ 15-276016-07.08.2014 г.

Поземлен имот с идентификатор 14218.33.21

Гр. Габрово, общ. Габрово, обл. Габрово

По кадастралната карта и кадастралните регистри, одобрени със Заповед РД-18-64/26.10.2007 г.

на ИЗПЪЛНИТЕЛЕН ДИРЕКТОР НА АГКК

Последно изменение със заповед: няма издадена заповед за изменение в КККР

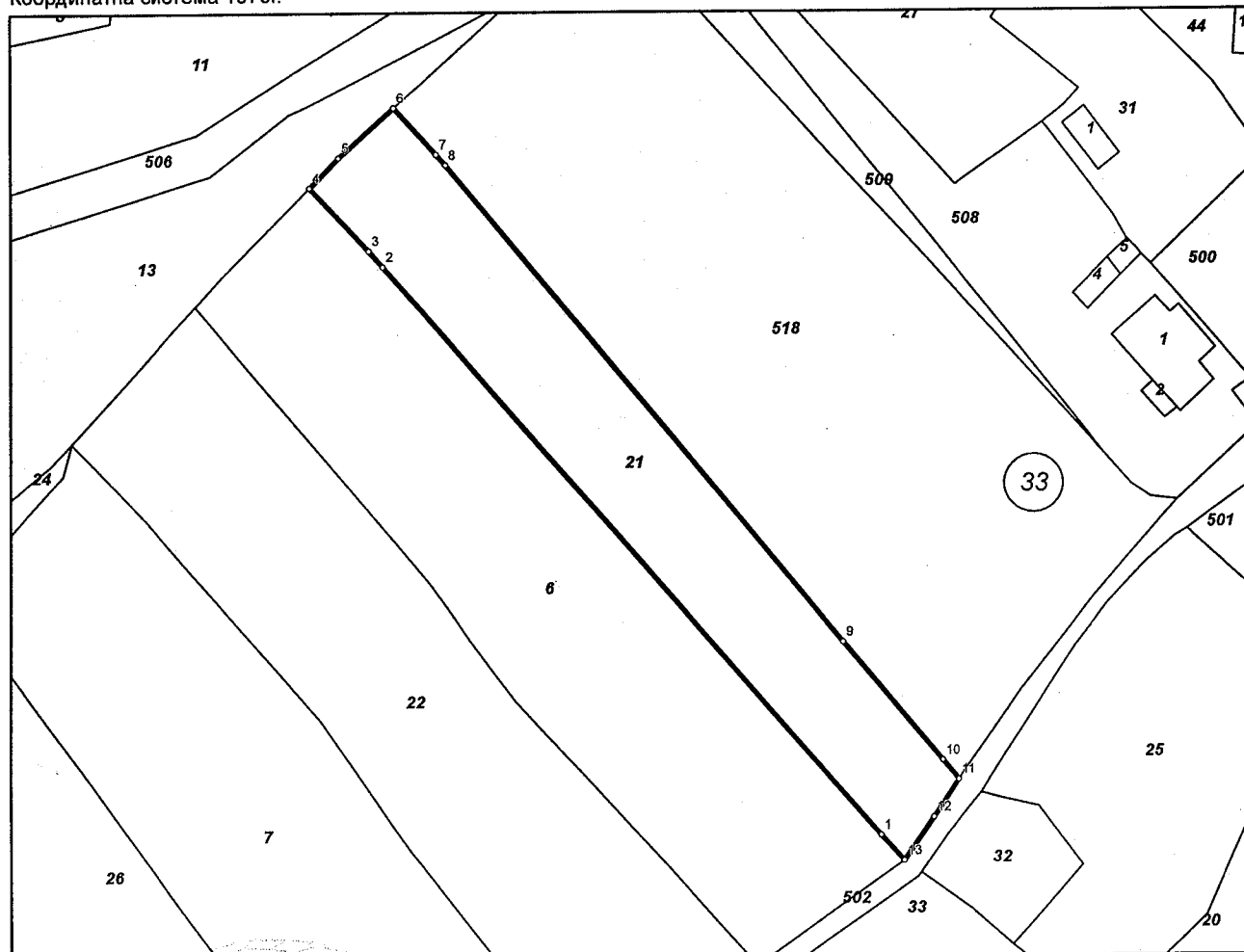
Адрес на поземления имот: местност ГОЛО БЪРДО

Площ: 1762 кв.м

Трайно предназначение на територията: Земеделска

Начин на трайно ползване: Нива

Координатна система 1970г.




М 1:1000

Стар идентификатор: няма

Номер по предходен план: квартал: 0

Съседи: 14218.33.6, 14218.33.502, 14218.33.518, 14218.33.13

Скица № 15-276016-07.08.2014 г. издадена въз основа на
документ с входящ № 01-176438-31.07.2014 г.



инж. Нели Дазарова

Собственици:

1. ЗЕМИ ПО ЧЛ.19 ОТ ЗСПЗЗ

площ 1761 кв.м. от правото на собственост

Решение на ПК по чл.14, ал.1, т.1 от ЗСПЗЗ (чл.18ж, ал.1 от ППЗСПЗЗ) за възстановяване на право на собственост в стари реални граници издаден от ПК-ГАБРОВО

Носители на други вещни права:
няма данни

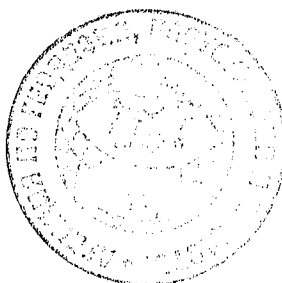
Сгради, които попадат върху имота


...

Списък с координатите на точките, определящи границите на поземления имот:

Координатна система 1970г.

Точка №	Координати	
	X [м]	Y [м]
1.	4663148.79	8669488.62
2.	4663227.08	8669420.58
3.	4663229.29	8669418.69
4.	4663238.08	8669410.56
5.	4663242.21	8669414.54
6.	4663249.08	8669422.12
7.	4663242.62	8669427.88
8.	4663241.17	8669429.12
9.	4663175.38	8669483.50
10.	4663159.00	8669497.04
11.	4663156.34	8669499.25
12.	4663151.21	8669495.79
13.	4663145.21	8669491.75




/инж. Нели Лазарова/