



РЕПУБЛИКА БЪЛГАРИЯ

МИНИСТЕРСТВОТО НА РЕГИОНАЛНОТО РАЗВИТИЕ И БЛАГОУСТРОЙСТВО И
МИНИСТЕРСТВОТО НА ПРАВОСЪДИЕТО

ОБЩИНА Габрово ОБЛАСТ Габрово

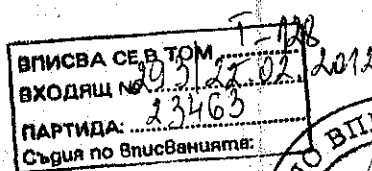
УТВЪРЖДАВАМ:

КМЕТ НА ОБЩИНА
ТАНЯ ВЕНКОВА ХРИСТОВА

ЕИК: 000215630



Вписване по ЗС/ПВ
Служба по вписванията: гр. Габрово
СЪДИЯ ПО ВПИСВАНИЯТА:



АКТ № 1585

ЗА ЧАСТНА ОБЩИНСКА СОБСТВЕНОСТ

Регистър VI
Досие 1585ч



1.ДАТА НА СЪСТАВЯНЕ	15.02.2012 г.
2.ПРАВНО ОСНОВАНИЕ	Чл.2, ал.1, т.7 от ЗОС и Скица № 290/16.01.2012 г. на Служба по геодезия, картография и кадастр - Габрово.
3.ВИД И ОПИСАНИЕ НА ИМОТА	Поземлен имот Поземлен имот с идентификатор 14218.502.508 / едно четири две едно осем точка пет нула две точка пет нула осем / по кадастралната карта и кадастралните регистри на гр. Габрово, незастроен. Площ: 1090 / хиляда и деветдесет/ кв.м. Трайно предназначение на територията: Урбанизирана Начин на трайно ползване: За складова база.
4.МЕСТОНАХОЖДЕНИЕ НА ИМОТА	Област Габрово, община Габрово, гр. ГАБРОВО, ул. Орловска Кадастрален идентификатор 14218.502.508 (едно четири две едно осем точка пет нула две точка пет нула осем); Квартал от регулация № 66; в УПИ VI-509,508; по ПУП на Северна зона Габрово, одобрен с Решение No 167/21.07.2011г.
5.ГРАНИЦИ НА ИМОТА	поземлени имоти: 14218.502.509, 14218.502.511, 14218.502.512.
6.ДАНЪЧНА ОЦЕНКА НА ИМОТА КЪМ МОМЕНТА НА УТВЪРЖДАВАНЕ НА АКТА:	9 422.50 (девет хиляди четиристотин двадесет и два лв. и петдесет ст.)

7.СЪСОБСТВЕНИЦИ

8.НОМЕР И ДАТА НА
СЪСТАВЕНИ ПО-РАНО
АКТОВЕ

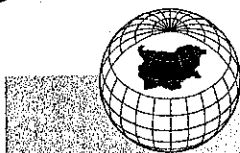
9.ПРЕДОСТАВЕНИ ПРАВА ЗА УПРАВЛЕНИЕ:

10.АКТОСЪСТАВИТЕЛ:

Милка Атанасова Мирчева - гл.специалист

М. Мирчева
(Подпис)

11.ЗАБЕЛЕЖКИ:



СЛУЖБА ПО ГЕОДЕЗИЯ, КАРТОГРАФИЯ И КАДАСТЪР - ГР. ГАБРОВО

5300, Пл. "ВЪЗРАЖДАНЕ" №5, ет.4, 066/801644,
gabrovo@cadastre.bg, БУЛСТАТ:130362903

СКИЦА НА ПОЗЕМЛЕН ИМОТ
№ 15-362951-09.10.2014 г.

Поземлен имот с идентификатор **14218.502.508**

Гр. Габрово, общ. Габрово, обл. Габрово

По кадастралната карта и кадастралните регистри, одобрени със Заповед РД-18-64/26.10.2007 г.
на ИЗПЪЛНИТЕЛЕН ДИРЕКТОР НА АГКК

Последно изменение със заповед: КД-14-07-32/18.01.2011 г. на НАЧАЛНИК НА СГКК - ГАБРОВО

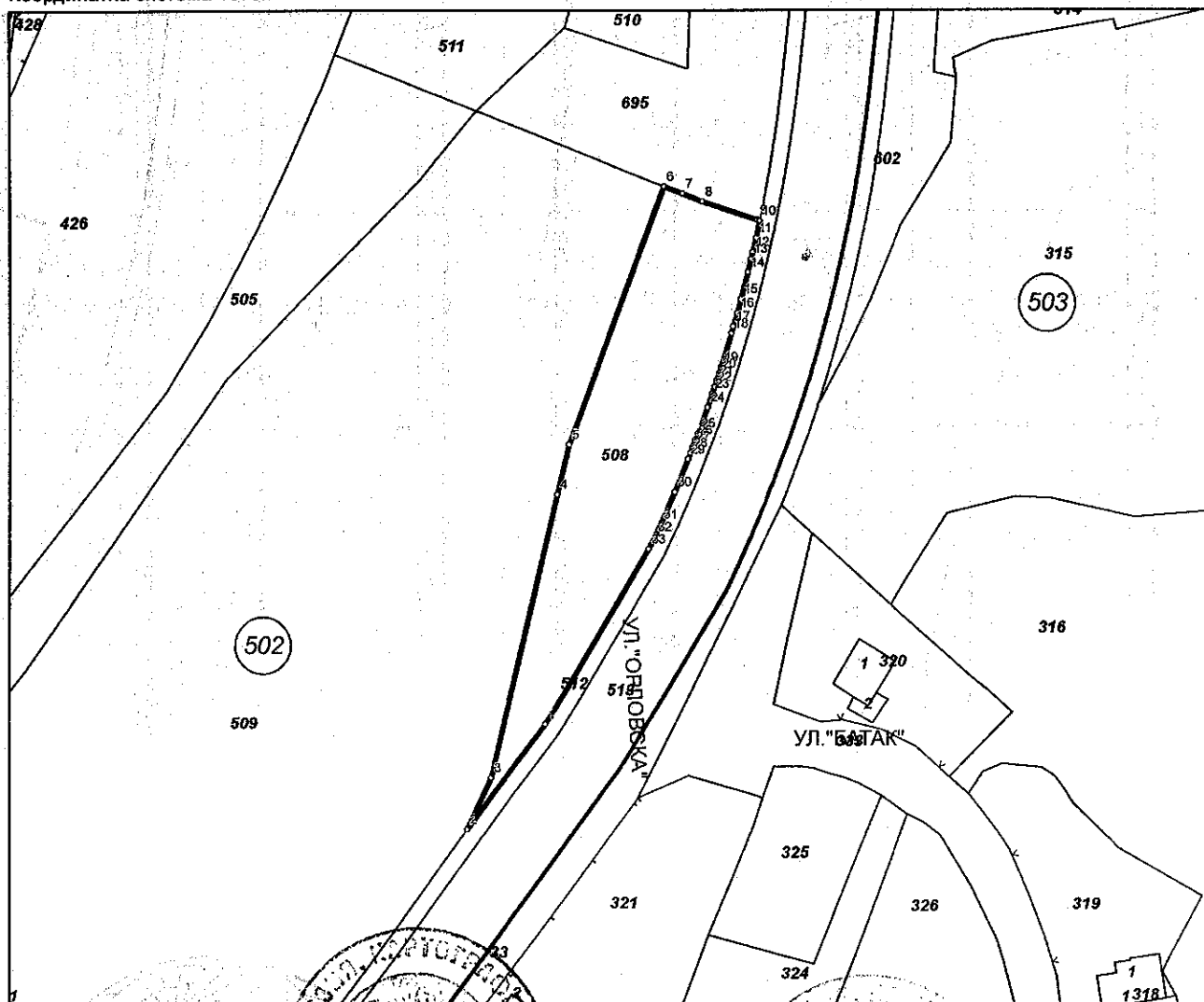
Адрес на поземления имот: гр. Габрово, п.к. 5300, ул. ОРЛОВСКА

Площ: **1090 кв.м**

Трайно предназначение на територията: **Урбанизирана**

Начин на трайно ползване: **За складова база**

Координатна система 1970г.



М 1:1000

Скица № 15-362951-09.10.2014 г. издадена въз основа на
документ с входящ № 01-240093-06.10.2014 г.

Актуализация към 01.06.2015

Линк: Нели Лазарова

Номер по предходен план: 508, 509, квартал: 66, парцел: VI
 Съсед: 14218.502.509, 14218.502.695, 14218.502.512

Собственици:

1. 000215630, ОБЩИНА ГАБРОВО

Няма данни за идеалните части

Акт за частна общинска собственост № 128 том I рег. 293 от 22.02.2012г., издаден от ОБЩИНА ГАБРОВО

Носители на други вещни права:
 няма данни

Сгради, които попадат върху имота

Списък с координатите на точките, определящи границите на поземления имот:

Координатна система 1970г.

Точка №	Координати	
	X [m]	Y [m]
1.	4664095.92	8670804.62
2.	4664080.98	8670793.79
3.	4664088.25	8670797.16
4.	4664128.24	8670806.24
5.	4664135.25	8670807.84
6.	4664171.47	8670821.24
7.	4664170.43	8670823.83
8.	4664169.29	8670826.67
9.	4664166.68	8670834.38
10.	4664166.55	8670834.74*
11.	4664164.12	8670834.21
12.	4664162.18	8670833.75
13.	4664161.21	8670833.50
14.	4664159.30	8670833.04
15.	4664155.54	8670832.05
16.	4664153.62	8670831.54
17.	4664151.74	8670830.97
18.	4664150.79	8670830.71
19.	4664146.09	8670829.25
20.	4664145.18	8670828.96
21.	4664144.25	8670828.62
22.	4664143.30	8670828.33
23.	4664142.38	8670828.00
24.	4664140.50	8670827.37
25.	4664136.84	8670826.04
26.	4664135.92	8670825.67
27.	4664135.00	8670825.33
28.	4664134.08	8670824.96
29.	4664133.17	8670824.62
30.	4664128.62	8670822.75
31.	4664124.12	8670820.79
32.	4664122.30	8670819.96
33.	4664120.54	8670819.12

Скица № 15-362951-09.10.2014 г. издадена въз основа на
 документ с входящ № 01-240093-06.10.2014 г.

Актуализирана към 01.06.2015

инж. Нели Лазарова/