

РЕПУБЛИКА БЪЛГАРИЯ
МИНИСТЕРСТВО НА РЕГИОНАЛНОТО РАЗВИТИЕ И БЛАГОУСТРОЙСТВОТО И
МИНИСТЕРСТВО НА ПРАВОСЪДИЕТО



УТВЪРЖДАВА:

КМЕТ НА ОБЩИНА
НИКОЛАЙ ЦВЕТАНОВ СИРАКОВ
Община Габрово с ЕИК 000215630

ОБЩИНА ГАБРОВО ОБЛАСТ ГАБРОВО

Вписване по ЗС/ПВ

Служба по вписванията гр. Габрово

СЪДИЯ ПО ВПИСВАНИЯТА



АКТ N:1537

ЗА ЧАСТНА ОБЩИНСКА СОБСТВЕНОСТ

Регистър: 2

Досие: 1537

ВПИСВА СЕ В ТОМ	IV-123
ВХОДЯЩ №	11301-31.05.2011
ПАРТИДА	19263 19204
Съдия по вписванията:	

1.ДАТА НА СЪСТАВЯНЕ	26.05.2011 год.
2.ПРАВНО ОСНОВАНИЕ	Чл. 5, ал.1 и чл. 59, ал.1 от Закона за общинската собственост и Схема № 3648 от 19.05.2011 г. на Служба по геодезия, картография и кадастър гр.Габрово
3.ВИД И ОПИСАНИЕ НА ИМОТА	<p>1. Поземлен имот с идентификатор 14218.504.98 /четирнадесет хиляди двеста и осемнадесет, точка, петстотин и четири, точка, деветдесет и осем/ по кадастралната карта и кадастралните регистри на гр.Габрово Площ: 299/двеста деветдесет и девет/кв.м. Трайно предназначение на територията: Урбанизирана Начин на трайно ползване: Ниско застрояване/до 10 м/</p> <p>2. Сграда с идентификатор 14218.504.98.1 /четирнадесет хиляди двеста и осемнадесет, точка, петстотин и четири, точка, деветдесет и осем, точка, едно/, по кадастралната карта и кадастралните регистри на гр.Габрово, построена през 1930/хиляда деветстотин и тридесета/ год. Застроена площ: 61/шестдесет и един/ кв.м. Брой етажи: 2/два/ Предназначение: Жилищна сграда - еднофамилна</p>
4.МЕСТОНАХОЖДЕНИЕ НА ИМОТА:	Област Габрово, Община Габрово, гр.Габрово, ул. Георги Кирков № 14, УПИ VII - 87 от кв.92 по плана на гр.Габрово - II етап, I част, одобрен с Решение № 103, Протокол 9 от 19.06.2003 г. на Общински съвет Габрово
5.ГРАНИЦИ НА ИМОТА:	14218.504.97, 14218.504.96, 14218.504.95, 14218.504.94, 14218.504.99
6.ДАНЪЧНА ОЦЕНКА НА ИМОТА КЪМ МОМЕНТА НА УТВЪРЖДАВАНЕ НА АКТА.	<p>1. Земя - 7 534.80 лв. /седем хиляди петстотин тридесет и четири лева и осемдесет стотинки/</p> <p>2. Жилище 25 223.70 лв. /двадесет и пет хиляди двеста двадесет и три лева и седемдесет стотинки/</p>


7. СЪСОБСТВЕНИЦИ

няма

8. НОМЕР И ДАТА НА
СЪСТАВЕНИ ПО-РАНО
АКТОВЕ

АОС № 1075/29.10.2007 г.

9. ПРЕДОСТАВЕНИ ПРАВА ЗА УПРАВЛЕНИЕ



10. АКТОСЪСТАВИТЕЛ

инж. Желязка Съботинова Иванова - ст. експерт в отдел "Общинска собственост"

11. ЗАБЕЛЕЖКИ

Подпис



СОФИЯ 1618, КВ. ПАВЛОВО, УЛ. МУСАДА, №1
ТЕЛ.: 02/818 83 83, ФАКС: 02/955 53 33
ACAD@CADASTRE.BG • WWW.CADASTRE.BG

СЛУЖБА ПО ГЕОДЕЗИЯ, КАРТОГРАФИЯ И КАДАСТЪР - ГР. ГАБРОВО

5300, Пл. "ВЪЗРАЖДАНЕ" №5, ет.4, 066/801644,
gabrovo@cadastre.bg, БУЛСТАТ:130362903

СКИЦА НА ПОЗЕМЛЕН ИМОТ
№ 15-209445-28.04.2016 г.

Поземлен имот с идентификатор **14218.504.98**

Гр. Габрово, общ. Габрово, обл. Габрово

По кадастралната карта и кадастралните регистри, одобрени със **Заповед РД-18-64/26.10.2007 г.**
на **ИЗПЪЛНИТЕЛЕН ДИРЕКТОР НА АГКК**

Последно изменение със заповед: **няма издадена заповед за изменение в КККР**

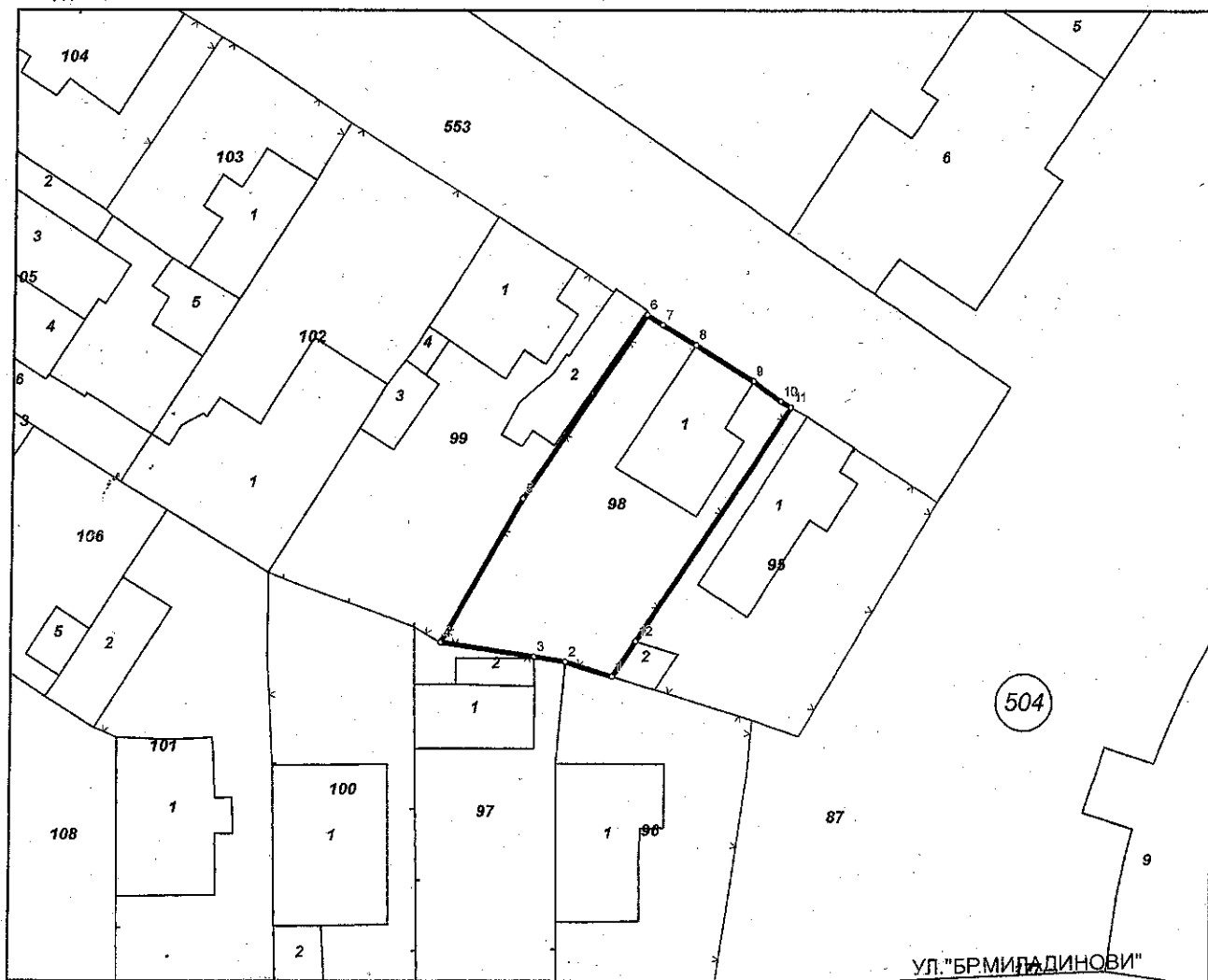
Адрес на поземления имот: гр. Габрово, п.к. 5300, ул. ГЕОРГИ КИРКОВ № 14

Площ: 299 кв.м

Трайно предназначение на територията: **Урбанизирана**

Начин на трайно ползване: **Ниско застрояване (до 10 m)**

Координатна система БГС2005



M 1:500

Номер по предходен план: 87, квартал: 92, парцел: 7

Съседи: 14218.504.97, 14218.504.96, 14218.504.95, 14218.504.553, 14218.504.99

Скица № 15-209445-28.04.2016 г. издадена въз основа на документ с входящ № 01-127099-27.04.2016 г.

Инж. Нели Лазарова

Собственици:

1. **000215630, ОБЩИНА ГАБРОВО**

Няма данни за идеалните части

Акт за частна общинска собственост № 123 том 4 рег. 1130 от 31.05.2011г., издаден от АВ - СЛУЖБА ПО
ВПИСВАНИЯТА - ГР. ГАБРОВО

Сгради, които попадат върху имота


1. Сграда **14218.504.98.1**: застроена площ **61 кв.м.**, брой етажи **2**, предназначение: **Жилищна сграда -
еднофамилна**

Списък с координатите на точките, определящи границите на поземления имот:

Координатна система БГС2005

Точка №	Координати	
	X [м]	Y [м]
1.	4750317.71	485264.04
2.	4750318.75	485260.73
3.	4750319.10	485258.53
4.	4750320.08	485251.85
5.	4750330.17	485257.60
6.	4750343.06	485266.24
7.	4750342.33	485267.36
8.	4750340.96	485269.68
9.	4750338.43	485273.78
10.	4750337.04	485275.78
11.	4750336.61	485276.52
12.	4750320.19	485265.65

Скица № 15-209445-28.04.2016 г. издадена въз основа на
документ с входящ № 01-127099-27.04.2016 г.



инж. Нели Лазарова/