

СЛУЖБА ПО ГЕОДЕЗИЯ, КАРТОГРАФИЯ И КАДАСТЪР - ГР. ГАБРОВО

5300, Пл. "ВЪЗРАЖДАНЕ" №5, ет.4, 066/801644,
gabrovo@cadastre.bg, БУЛСТАТ:130362903

СКИЦА НА ПОЗЕМЛЕН ИМОТ № 15-603245-09.07.2020 г.

Поземлен имот с идентификатор 30973.39.10

С. Златевци, общ. Габрово, обл. Габрово

По кадастралната карта и кадастралните регистри, одобрени със Заповед РД-16-818/22.03.2018 г.

на ИЗПЪЛНИТЕЛЕН ДИРЕКТОР НА АГКК

Последно изменение на кадастралната карта и кадастралните регистри, засягащо поземления имот:

няма данни за изменение

Адрес на поземления имот: местност МЕЖДУ РЕКИТЕ

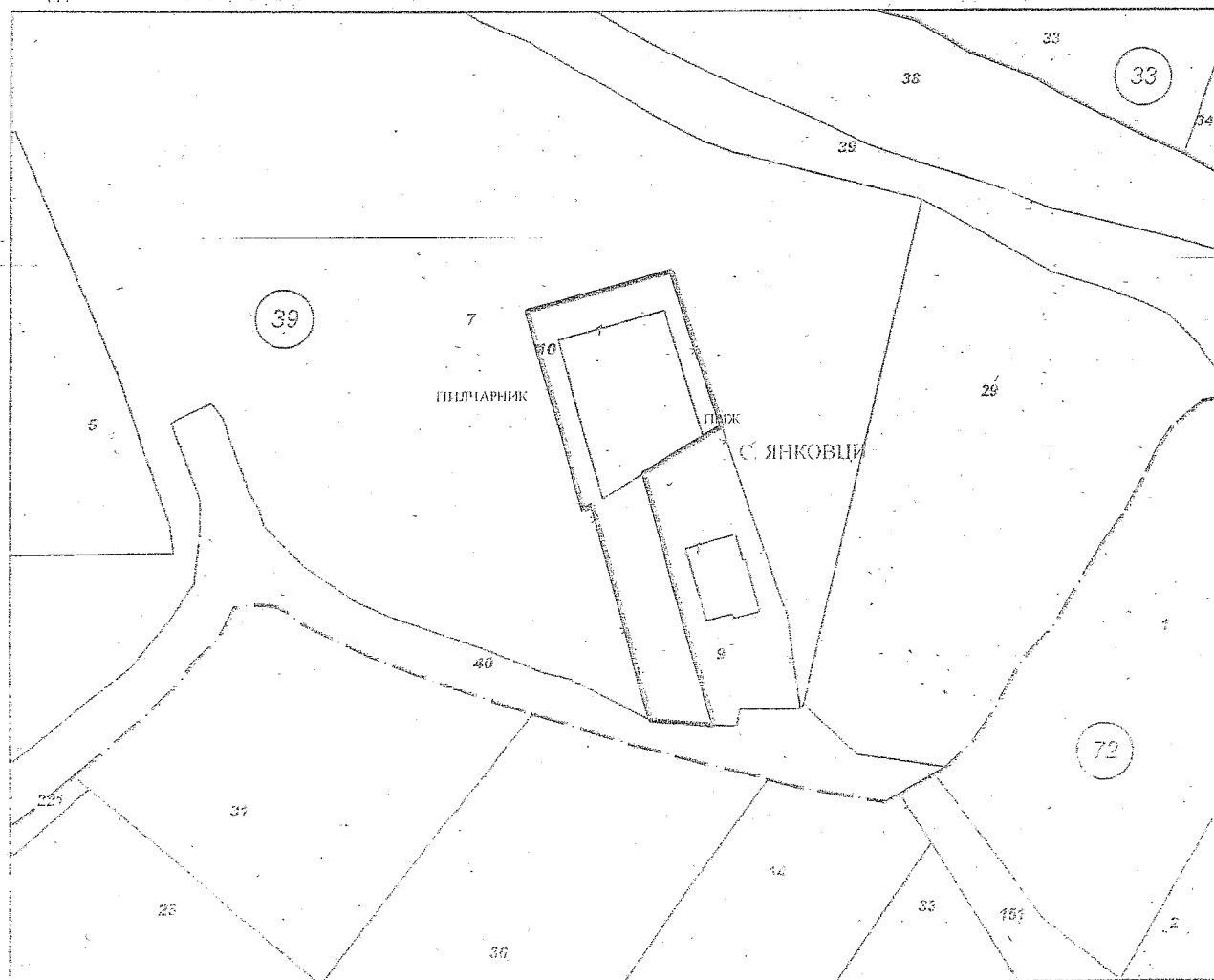
Площ: 838 кв. м

Трайно предназначение на територията: Земеделска

Начин на трайно ползване: Неизползвана нива (угар, орница)

Категория на земята: 7

Координатна система ККС2005



М 1:1000

Скица № 15-603245-09.07.2020 г. издадена въз основа на
заявление с входящ № 01-270155-26.06.2020 г.

/инж. Нели Пазарова/

Номер по предходен план: 039010

Съседи: 30973.39.40, 30973.39.9, 30972.39.7

Собственици по данни от КРНИ:

1. ОБЩИНА ГР. ГАБРОВО

площ 838 кв. м от правото на собственост

няма документ за собственост от 0000г.

Носители на други вещни права по данни от КРНИ:

няма данни

Сгради, които попадат върху имота

1. Сграда 30973.39.10.1: застроена площ 330 кв. м, брой етажи 1, предназначение: Селскостопанска сграда



РЕПУБЛИКА БЪЛГАРИЯ

МИНИСТЕРСТВОТО НА РЕГИОНАЛНОТО РАЗВИТИЕ И БЛАГОУСТРОЙСТВО И
МИНИСТЕРСТВОТО НА ПРАВОСЪДИЕТО

ОБЩИНА ГАБРОВО ОБЛАСТ ГАБРОВО

УТВЪРЖДАВАМ:

(подпис и печат)

Вписване по ЗС/ПВ

КМЕТ НА ОБЩИНА:

ТАНЯ ВЕНКОВА ХРИСТОВА

БИК: 000215630

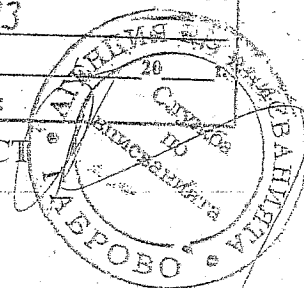
Служба по вписванията гр. Габрово	
Вх. рег. № 1695	20 г.
Ак. № 176	том V, дело № 693 / 20 г.
Партидна книга: том	стр.
Имотна карта № 71513	
Л.Т.	кв. № 20
Съдия по вписванията:	

АКТ № 2518

ЗА ЧАСТНА ОБЩИНСКА СОБСТВЕНОСТ

Регистър VI

Досие 2518ч



1.ДАТА НА СЪСТАВЯНЕ	28.07.2020 г.
2.ПРАВНО ОСНОВАНИЕ	Чл.2, ал.1, т.1 от Закона за общинската собственост Скица №15-603245-09.07.2020г. на Служба по геодезия, картография, и кадастър- гр. Габрово.
3.ВИД И ОПИСАНИЕ НА ИМОТА	Земеделска земя Имот с идентификатор 30973.39.10 (три нула девет седем три точка три девет точка едно нула) в землището на с.Златевци, общ.Габрово м. Между реките Площ: 878 (осемстотин тридесет и осем кв.м.) кв.м. Трайно предназначение на територията: Земеделска. Начин на трайно ползване: неизползвана нива (угар, орница) Категория на земята при неполивни условия: седма
4.МЕСТОНАХОЖДЕНИЕ НА ИМОТА	Област Габрово, община Габрово, с. ЗЛАТЕВЦИ м. между реките Кадастрален идентификатор 30973.39.10 (словом: три нула девет седем три точка три девет точка едно нула).
5.ГРАНИЦИ НА ИМОТА	ИМОТИ: 30973.39.40; 30973.39.9 и 30973.39.7 .
6.ДАНЪЧНА ОЦЕНКА НА ИМОТА КЪМ МОМЕНТА НА УТВЪРЖДАВАНЕ НА АКТА:	1 081.20. (словом: хиляда осемдесет и един лв. и двадесет ст.)


7. СЪСОВСТВЕНИЦИ

8. НОМЕР И ДАТА НА
СЪСТАВЕНИ ПО-РАНО
АКТОВЕ

9. ПРЕДОСТАВЕНИ ПРАВА ЗА УПРАВЛЕНИЕ:

10. АКТОСЪСТАВИТЕЛ:

Галина Иванова Марева - гл. експерт


(Подпис)

11. ЗАБЕЛЕЖКИ: