



## СЛУЖБА ПО ГЕОДЕЗИЯ, КАРТОГРАФИЯ И КАДАСТЪР - ГР. ГАБРОВО

5300, Пл. "ВЪЗРАЖДАНЕ" №5, ет.4, 066/801644,  
gabrovo@cadastre.bg, БУЛСТАТ:130362903

### СКИЦА НА ПОЗЕМЛЕН ИМОТ № 15-248957-16.06.2015 г.

Поземлен имот с идентификатор 14218.53.5

Гр. Габрово, общ. Габрово, обл. Габрово

По кадастралната карта и кадастралните регистри, одобрени със Заповед РД-18-64/26.10.2007 г.  
на ИЗПЪЛНИТЕЛЕН ДИРЕКТОР НА АГКК

Последно изменение със заповед: няма издадена заповед за изменение в КККР

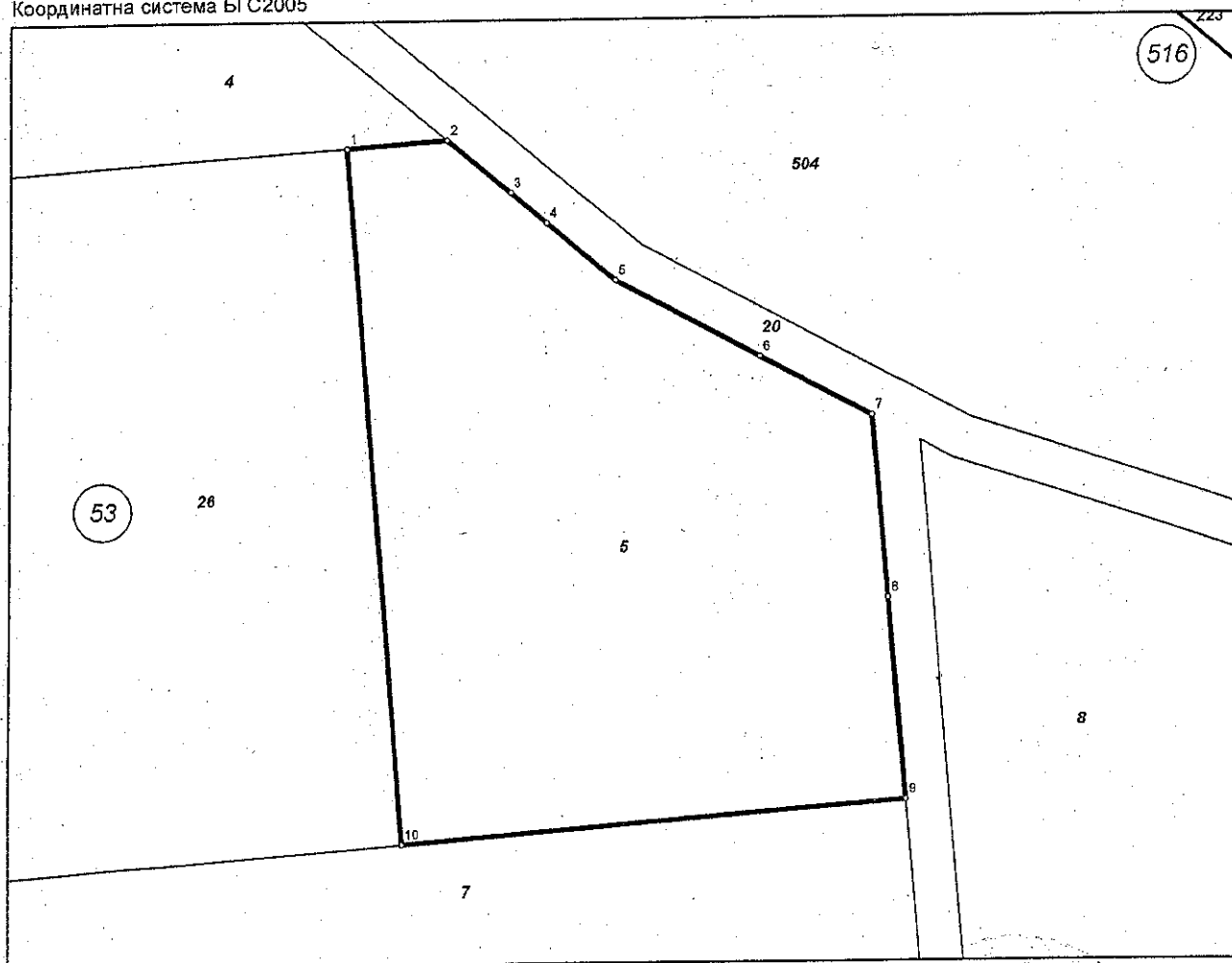
Адрес на поземления имот: местност ПРИСОВСКА ПОЛЯНА

Площ: 1346 кв.м

Трайно предназначение на територията: Земеделска

Начин на трайно ползване: Нива

Координатна система БГС2005



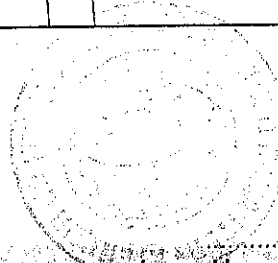
М 1:500

Стар идентификатор: няма

Номер по предходен план: 053005, квартал: 0

Съседни: 14218.53.26, 14218.53.7, 14218.53.20, 14218.53.4

Скица № 15-248957-16.06.2015 г. издадена въз основа на  
документ с входящ № 01-160900-04.06.2015 г.



/инж. Нели Дазарова/

Собственици:

**1. ЗЕМИ ПО ЧЛ.19 ОТ ЗСПЗЗ**

площ 1346 кв.м. от правото на собственост

Решение на ПК по чл. 17, ал. 1 от ЗСПЗЗ (чл. 27 от ППЗСПЗЗ) за възстановяване на правото на собственост с план за земеразделяне издаден от ПК-ГАБРОВО


Носители на други вещни права:

няма данни

Списък с координатите на точките, определящи границите на поземления имот:

Координатна система БГС2005

Точка №	Координати	
	X [м]	Y [м]
1.	4746413.55	483784.33
2.	4746414.05	483791.28
3.	4746410.40	483795.68
4.	4746408.28	483798.23
5.	4746404.28	483803.00
6.	4746398.94	483813.06
7.	4746394.85	483820.76
8.	4746382.25	483821.89
9.	4746368.36	483823.09
10.	4746365.51	483788.26



/инж. Нели Лазарова/



РЕПУБЛИКА БЪЛГАРИЯ

МИНИСТЕРСТВОТО НА РЕГИОНАЛНОТО РАЗВИТИЕ И БЛАГОУСТРОЙСТВО И  
МИНИСТЕРСТВОТО НА ПРАВОСЪДИЕТО

ОБЩИНА ГАБРОВО ОБЛАСТ ГАБРОВО

УТВЪРЖДАВАМ: .....  
(подпис и печат)


КМЕТ НА ОБЩИНА:  
ТАНЯ ВЕНКОВА ХРИСТОВА  
ЕИК: 000215630

Вписване по ЗСПВ  
Служба по вписванията гр. Габрово  
Вх. рег. № 2424 / 29.07.2015 г.  
Ак. № 85 том VII / дело № / 20 г.  
Партидна книга: том 44140 стр.  
Имотна партида  
Д.Т. кв. № / 20 г.  
Съдия по вписванията:

АКТ № 2187

ЗА ЧАСТНА ОБЩИНСКА СОБСТВЕНОСТ

Регистър VI  
Досие 2187ч



1.ДАТА НА СЪСТАВЯНЕ	20.07.2015 г.
2.ПРАВНО ОСНОВАНИЕ	Чл.2,ал.1,т.1 от ЗОС, Протоколно решение № 1 от 29.12.2008 г. на комисията по чл. 19,ал.2 от ЗСПЗЗ,одобрено със Заповед № РД-ЗА-54/30.12.2008 г. на Директора на ОД "Земеделие", гр.Габрово и Скица № 15-248957-16.06.2015 г. на Служба по геодезия, картография и кадастър гр. Габрово.
3.ВИД И ОПИСАНИЕ НА ИМОТА	Земеделска земя <b>Поземлен имот с идентификатор 14218.53.5</b> /едно четири две едно осем точка пет три точка пет / по кадастралната карта и кадастралните регистри на гр. Габрово, находящ се в местност "Присовска поляна", незастроен. Площ: 1346 / хиляда триста четиридесет и шест/ кв.м. Трайно предназначение на територията: Земеделска. Начин на трайно ползване: Нива. Категория на земята при неполивни условия: Шеста
4.МЕСТОНАХОЖДЕНИЕ НА ИМОТА	Област Габрово, община Габрово, гр. ГАБРОВО м. Присовска поляна Кадастрален идентификатор 14218.53.5 ( едно четири две едно осем точка пет три точка пет );
5.ГРАНИЦИ НА ИМОТА	имоти: 14218.53.26, 14218.53.7, 14218.53.20, 14218.53.4.
6.ДАНЪЧНА ОЦЕНКА НА ИМОТА КЪМ МОМЕНТА НА УТВЪРЖДАВАНЕ НА АКТА:	147.19 лв.( сто четиридесет и седем лв. и деветнадесет ст.)