

АГЕНЦИЯ ПО ГЕОДЕЗИЯ,
КАРТОГРАФИЯ И КАДАСТЪР

Схема 1618, кс. Габрово, ул. Мисаил Непт.
ЕЛ: 07/818 83 83, факс: 02/955 53 33
ACAD@CADASTRE.BG, WWW.CADASTRE.BG

стр. 1 от 2

СЛУЖБА ПО ГЕОДЕЗИЯ, КАРТОГРАФИЯ И КАДАСТЪР - ГР. ГАБРОВО

5300, Пл. "ВЪЗРАЖДАНЕ" №5, ет.4, 066/801644,
gabrovo@cadastre.bg, БУЛСТАТ:130362903

СКИЦА НА ПОЗЕМЛЕН ИМОТ № 15-277195-02.07.2015 г.

Поземлен имот с идентификатор 14218.16.57

Гр. Габрово, общ. Габрово, обл. Габрово

По кадастралната карта и кадастралните регистри, одобрени със Заповед РД-18-64/26.10.2007 г.
на ИЗПЪЛНИТЕЛЕН ДИРЕКТОР НА АГКК

Последно изменение със заповед: няма издадена заповед за изменение в КККР

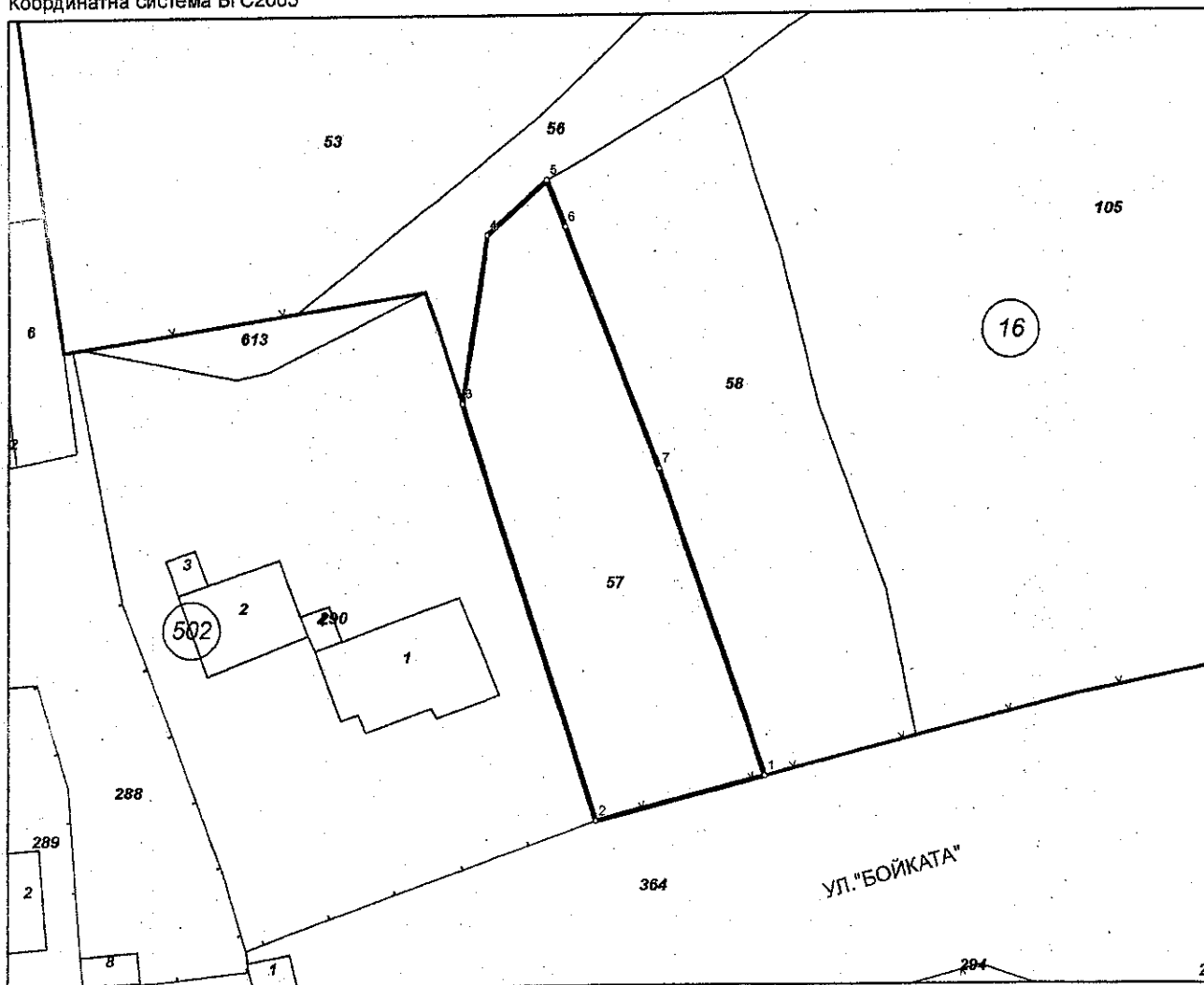
Адрес на поземления имот: местност ТОНЧЕВЦИ

Площ: 468 кв.м

Трайно предназначение на територията: Земеделска

Начин на трайно ползване: Овощна градина

Координатна система БГС2005




М 1:500

Номер по предходен план: 016057, квартал: 0

Съседи: 14218.502.364, 14218.502.290, 14218.16.58, 14218.16.56

Скица № 15-277195-02.07.2015 г. издадена въз основа на
документ с входящ № 01-186593-29.06.2015 г.

/инж. Нели Пазарова/



РЕПУБЛИКА БЪЛГАРИЯ

МИНИСТЕРСТВОТО НА РЕГИОНАЛНОТО РАЗВИТИЕ И БЛАГОУСТРОЙСТВО И
МИНИСТЕРСТВОТО НА ПРАВОСЪДИЕТО

ОБЩИНА ГАБРОВО ОБЛАСТ ГАБРОВО


УТВЪРЖДАВАМ:

(подпис и печат)

КМЕТ НА ОБЩИНА:

ТАНЯ ВЕНКОВА ХРИСТОВА

ЕИК: 000215630



Вписване по ЗС/ПВ в свещената гр. Габрово

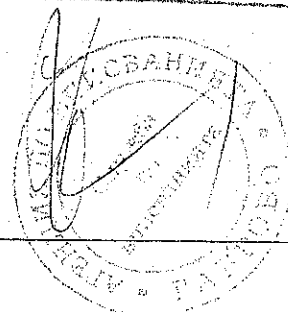
Вх. рег. № 2435 / 24.07.2015 г.
Акт № 91 том VII / дело № - / 20 г.
Партиципация: том 44148 стр.
Имотна карта
Д.Т. из. № / 20 г.
Съгласно вписванията:

АКТ № 2179

ЗА ЧАСТНА ОБЩИНСКА СОБСТВЕНОСТ

Регистър VI

Досие 2179ч



1.ДАТА НА СЪСТАВЯНЕ	20.07.2015 г.
2.ПРАВНО ОСНОВАНИЕ	Чл.2,ал.1,т.1 от ЗОС, Протоколно решение № 1 от 29.12.2008 г. на комисията по чл. 19,ал.2 от ЗСПЗЗ,одобрено със Заповед № РД-ЗА-54/30.12.2008 г. на Директора на ОД "Земеделие", гр.Габрово и Скица № 15-277195-02.07.2015 г. на Служба по геодезия, картография и кадастър гр. Габрово.
3.ВИД И ОПИСАНИЕ НА ИМОТА	Земеделска земя Поземлен имот с идентификатор 14218.16.57 /едно четири две едно осем точка едно шест точка пет седем / по кадастралната карта и кадастралните регистри на гр. Габрово, находящ се в местност "Тончевци", незастроен. Площ: 468 /четиристотин шестдесет и осем/ кв.м. Трайно предназначение на територията: Земеделска. Начин на трайно ползване: Овощна градина. Категория на земята при неполивни условия: Шеста
4.МЕСТОНАХОЖДЕНИЕ НА ИМОТА	Област Габрово, община Габрово, гр. ГАБРОВО м. Тончевци Кадастрален идентификатор 14218.16.57 (едно четири две едно осем точка едно шест точка пет седем);
5.ГРАНИЦИ НА ИМОТА	имоти: 14218.502.364, 14218.502.290, 14218.16.58, 14218.16.56.
6.ДАНЪЧНА ОЦЕНКА НА ИМОТА КЪМ МОМЕНТА НА УТВЪРЖДАВАНЕ НА АКТА:	106.63 лв. (сто и шест лв. и шестдесет и три ст.)


7. СЪСТАВИТЕЛИ

8. НОМЕР И ДАТА НА
СЪСТАВЕНИ ПО-РАНО
АКТОВЕ

9. ПРЕДОСТАВЕНИ ПРАВА ЗА УПРАВЛЕНИЕ:

10. АКТОСЪСТАВИТЕЛ:

Милка Атанасова Мирчева - гл. специалист



(Подпис)

11. ЗАБЕЛЕЖКИ: