



РЕПУБЛИКА БЪЛГАРИЯ

МИНИСТЕРСТВОТО НА РЕГИОНАЛНОТО РАЗВИТИЕ И БЛАГОУСТРОЙСТВО И  
МИНИСТЕРСТВОТО НА ПРАВОСЪДИЕТО

ОБЩИНА ГАБРОВО ОБЛАСТ ГАБРОВО

УТВЪРЖДАВАМ: .....  
(подпис и печат) \*

КМЕТ НА ОБЩИНА:  
ТАНЯ ВЕНКОВА ХРИСТОВА  
ЕИК: 000215630

Вписване по ЗС/ПВ

Служба по вписванията гр. Габрово  
Вх. рег. № 612 / 10.03.2015 г.  
Датум 135 том II / дело № - / 20 г.  
Платена такса: том стр.  
Платена такса 44646, 44647  
Д.г. кв. № / 20 г.  
Свързано вписванията:

АКТ № 2025

ЗА ЧАСТНА ОБЩИНСКА СОБСТВЕНОСТ

Регистър VI  
Досие 2025ч

1.ДАТА НА СЪСТАВЯНЕ	04.03.2015 г.
2.ПРАВНО ОСНОВАНИЕ	Чл.59, ал.1 от Закона за общинската собственост и Скица №15-438983-28.11.2014 г. на Служба по геодезия, картография и кадастър, гр. Габрово
3.ВИД И ОПИСАНИЕ НА ИМОТА	<p>1. Поземлен имот с идентификатор 73290.615.80 (седем три две девет нула точка шест едно пет точка осем нула) по кадастралната карта и кадастралните регистри на гр. Габрово, застроен.</p> <p>Площ: 2161(две хиляди сто шестдесет и един) кв.м.</p> <p>Трайно предназначение на територията: Урбанизирана.</p> <p>Начин на трайно ползване: За друг обществен обект, комплекс.</p> <p>2. Сграда с идентификатор 73290.615.80.1(седем три две девет нула точка шест едно пет точка осем нула точка едно), застроена площ 231 (двеста тридесет и един) кв.м., брой етажи 1 (един) и сутерен с площ 147.20 (сто четиридесет и седем кв.м и двадесет кв.дм.), построена през 1932 (хиляда деветстотин тридесет и втора) год., предназначение: Друг вид обществена сграда. Вид конструкция : Масивна - М1.</p>
4.МЕСТОНАХОЖДЕНИЕ НА ИМОТА	Област Габрово, община Габрово, С. ТРЪНИТО Кадастрален идентификатор 73290.520.173 по КК и КР одобрени със заповед № РД-18-50831.08.2007 г. на изп.директор на АГКК. Парцел УПИ I-252 по плана на с.Трънито, одобрен със заповед No 357/03.03.1982 г.
5.ГРАНИЦИ НА ИМОТА	поземлени имоти: 73290.615.61, 73290.615.78, 73290.615.103, 73290.615.81,.
6.ДАНЪЧНА ОЦЕНКА НА ИМОТА КЪМ МОМЕНТА НА УТВЪРЖДАВАНЕ НА АКТА:	10 086.30 (десет хиляди осемдесет и шест лв. и тридесет ст.)

7. СЪСОБСТВЕНИЦИ

8. НОМЕР И ДАТА НА  
СЪСТАВЕНИ ПО-РАНО  
АКТОВЕ

АОС № 827 / 09 април 2001 г.

9. ПРЕДОСТАВЕНИ ПРАВА ЗА УПРАВЛЕНИЕ:

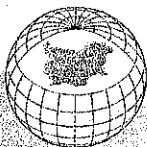
10. АКТОСЪСТАВИТЕЛ:

Желязка Съботинова Ивѧнова - ст. експерт

.....  
(Подпис)

11. ЗАБЕЛЕЖКИ:

- |                                       |               |
|---------------------------------------|---------------|
| 1. Данъчна оценка на поземления имот: | - 3941.70 лв. |
| 2. Данъчна оценка на сградата         | - 6144.60 лв. |



## СЛУЖБА ПО ГЕОДЕЗИЯ, КАРТОГРАФИЯ И КАДАСТЪР - ГР. ГАБРОВО

5300, Пл. "ВЪЗРАЖДАНЕ" №5, ет.4, 066/801644,  
gabrovo@cadastre.bg, БУЛСТАТ:130362903

### СКИЦА НА ПОЗЕМЛЕН ИМОТ № 15-438983-28.11.2014 г.

Поземлен имот с идентификатор 73290.615.80

С. **Трънито**, общ. **Габрово**, обл. **Габрово**

По кадастралната карта и кадастралните регистри, одобрени със **Заповед РД-18-50/31.08.2007 г.**  
на **ИЗПЪЛНИТЕЛЕН ДИРЕКТОР НА АГКК**

Последно изменение със заповед: **няма издадена заповед за изменение в КККР**

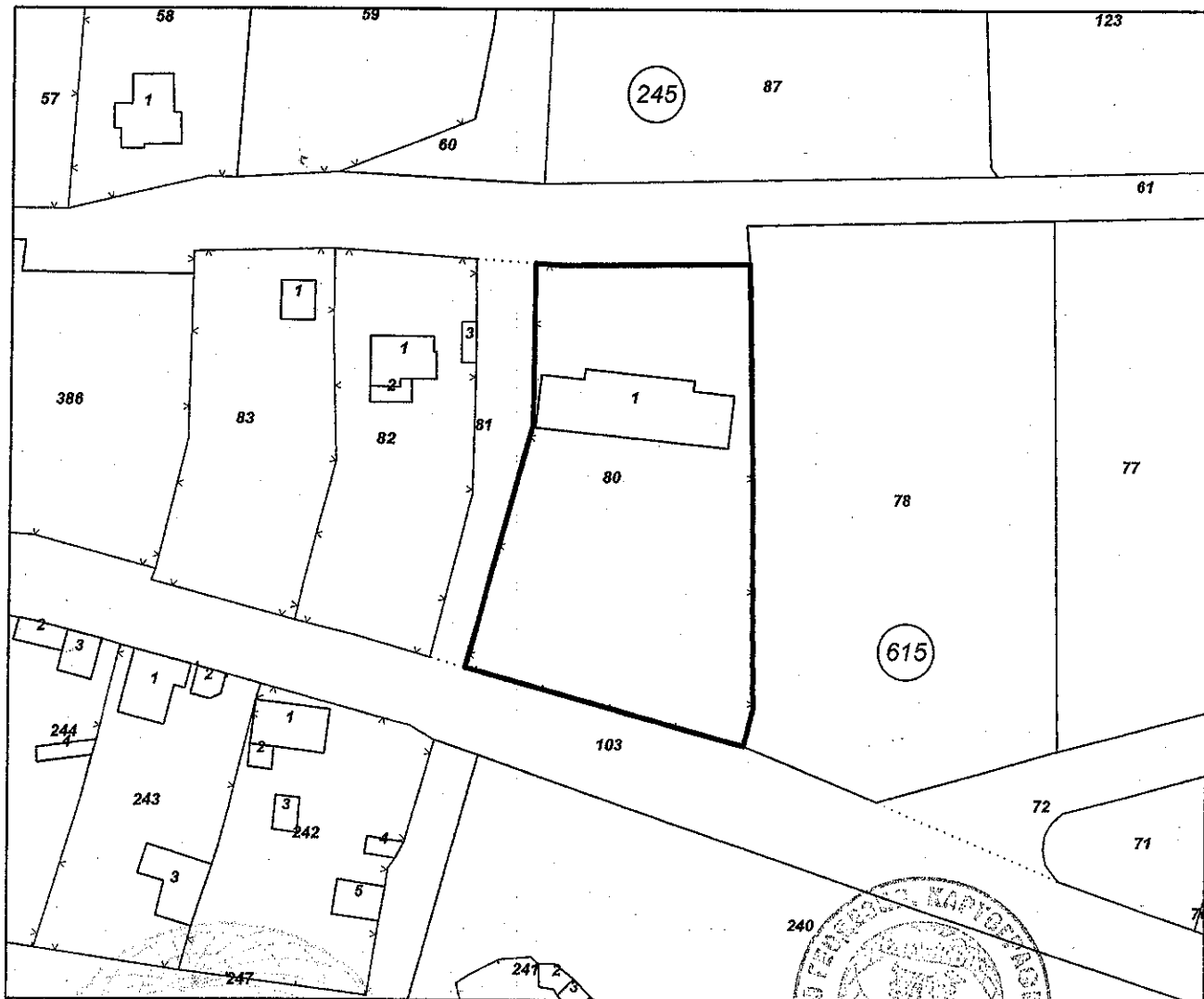
Адрес на поземления имот: **с. Трънито, п.к. 5339**

Площ: **2161 кв.м**

Трайно предназначение на територията: **Урбанизирана**

Начин на трайно ползване: **За друг обществен обект, комплекс**

Координатна система 1970г.



М 1:1000

Скица № 15-438983-28.11.2014 г. издадена въз основа на  
документ с входящ № 01-290922-25.11.2014 г.

/инж. Нели Пазарова/

Номер по предходен план: 252, квартал: 27, парцел: 1  
Съсед: 73290.615.78, 73290.615.61, 73290.615.81, 73290.615.103

стр. 2 от 2

Собственици:

1. 000215630, ОБЩИНА ГАБРОВО


Няма данни за идеалните части

Акт за частна общинска собственост № 92 том III рег. 2571 от 17.12.2001г., издаден от АВ - СЛУЖБА ПО  
ВПИСВАНИЯТА - ГР. ГАБРОВО

Сгради, които попадат върху имота

1. Сграда 73290.615.80.1: застроена площ 231 кв.м., брой етажи 1, предназначение: Друг вид  
обществена сграда

Скица № 15-438983-28.11.2014 г. издадена въз основа на  
документ с входящ № 01-290922-25.11.2014 г.



  
/инж. Нели Лазарова/