

РЕПУБЛИКА БЪЛГАРИЯ

МИНИСТЕРСТВОТО НА РЕГИОНАЛНОТО РАЗВИТИЕ И БЛАГОУСТРОЙСТВО И  
МИНИСТЕРСТВОТО НА ПРАВОСЪДИЕТО

ОБЩИНА ГАБРОВО ОБЛАСТ ГАБРОВО

УТВЪРЖДАВАМ: .....  
(подпис и печат)

КМЕТ НА ОБЩИНА:  
ТАНЯ ВЕНКОВА ХРИСТОВА  
ЕИК: 000215630




Вписване по ЗС/ПВ

Служба по вписванията гр. Габрово	
Вх. рег. № 1024	07-05-2021 г.
Акту № 38	том IV / дело № 336
Партидна книга: том	стр. 1020
Имотна карта	44318
Д.Т.	кв. №
Съдия по вписванията:	

АКТ № 2579

ЗА ЧАСТНА ОБЩИНСКА СОБСТВЕНОСТ

Регистър VI  
Досие 2579ч



1.ДАТА НА СЪСТАВЯНЕ	05.05.2021 г.
2.ПРАВНО ОСНОВАНИЕ	Чл.2, ал.1, т.1 от Закона за общинската собственост Заповед №427/13.12.2005 на Областния управител на област Габрово и скица №175/16.03.2021г. издадена от Община Габрово
3.ВИД И ОПИСАНИЕ НА ИМОТА	Новообразуван имот 22959.516.99 /две две девет пет девет точка пет едно шест точка девет девет / в м.Под отровния склад, землище на с.Донино, ЕКАТТЕ 22959 по плана на новообразуваните имоти одобрен със Заповед №427/13.12.2005г. на Областния управител на област Габрово. Площ:419 /четиристотин и деветнадесет/ кв.м. Начин на трайно ползване: овощни насаждения/нетерасирани/ Категория на земята при неполивни условия: шеста Вид територия: за нуждите на селското стопанство
4.МЕСТОНАХОЖДЕНИЕ НА ИМОТА	Област Габрово, община Габрово, с.Донино м. Под отровния склад
5.ГРАНИЦИ НА ИМОТА	22959.516.56; 22959.516.98; 22959.516.47; 22959.516.58.
6.ДАНЪЧНА ОЦЕНКА НА ИМОТА КЪМ МОМЕНТА НА	32,24 (словом: тридесет и два лв. и двадесет и четири ст.)

УТВЪРЖДАВАНЕ НА АКТА:

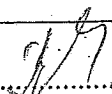
7. СЪСОБСТВЕНИЦИ

8. НОМЕР И ДАТА НА  
СЪСТАВЕНИ ПО-РАНО  
АКТОВЕ

9. ПРЕДОСТАВЕНИ ПРАВА ЗА УПРАВЛЕНИЕ: На основание чл. 12, ал. 5 от Закона за  
общинската собственост, имотът се управлява от Кмета на Община Габрово.

10. АКТОСЪСТАВИТЕЛ:

Галина Иванова Марева - гл. експерт

.....

(Подпис)

11. ЗАБЕЛЕЖКИ:

# СЛУЖЕБНА СКИЦА

№ 175/16.03.2021 г.

М 1:500

на новообразуван имот № 516.99

по плана на новообразуваните имоти на местност Под отровния склад; землище на с. Донино, код по ЕКАТТЕ 22959, община Габрово, одобрен със заповед № 427/13.12.2005 г. на областния управител на област Габрово  
Новообразуваният имот е собственост на: ОБЩИНА ГАБРОВО, ЕГН: 000215630; адрес: гр. Габрово, пл. ВЪЗРАЖДАНЕ № 3, ет.: 0, п.код 5300; документ: Няма документ за собственост

Площ на новообразувания имот: 419 кв.м.

Вид територия: За нуждите на селското стопанство

Вид собственост: Общинска частна

НТП: Овощни насаждения /нетерасирани/

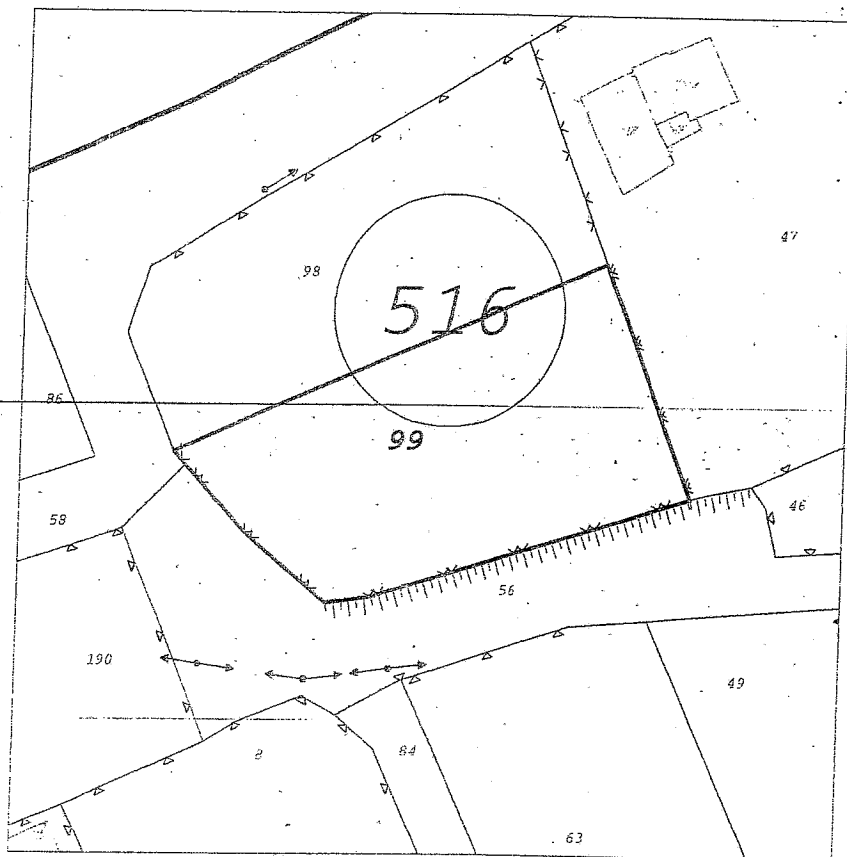
Категория: VI

Ограничения на собствеността: няма

В имота няма построени сгради

При съседи на имота:

1. 516.56 Полски път на ОБЩИНА ГАБРОВО
2. 516.98 Овощна градина на ОБЩИНА ГАБРОВО
3. 516.47 на Георги [ ]
4. 516.58 Полски път на ОБЩИНА ГАБРОВО



Изработил:

/ Хр. Буров /

Заверил:

/ инж. С. Корназова /

Община: Габрово