



РЕПУБЛИКА БЪЛГАРИЯ

МИНИСТЕРСТВОТО НА РЕГИОНАЛНОТО РАЗВИТИЕ И БЛАГОУСТРОЙСТВО И
МИНИСТЕРСТВОТО НА ПРАВОСЪДИЕТО

ОБЩИНА ГАБРОВО ОБЛАСТ ГАБРОВО


УТВЪРЖДАВАМ:

(подпис и печат)

КМЕТ НА ОБЩИНА:

ТАНЯ ВЕНКОВА ХРИСТОВА

ЕИК: 000215630



Вписване по ЗС/ПВ

Служба по вписванията гр. Габрово	
Вх. рег. №	25-10-2020 г.
Акту №	186 том VIII / дела № 499 / 20 г.
Партидна книга: том	стр. 2565
Вмостна партида	12839
Д.Т.	кв. № / 20 г.
Седия по вписванията:	

АКТ № 2533

ЗА ЧАСТНА ОБЩИНСКА СОБСТВЕНОСТ

Регистър VI
Досие 2533ч




1.ДАТА НА СЪСТАВЯНЕ	21.10.2020 г.
2.ПРАВНО ОСНОВАНИЕ	Чл.2, ал.1, т.1 от Закона за общинската собственост Заповед №71/08.04.2010 на Областния управител на област Габрово и скица №695/12.10.2020г. издадена от Община Габрово
3.ВИД И ОПИСАНИЕ НА ИМОТА	Земеделска земя Новообразуван имот №495.17 в м.Костадиница, землище на гр.Габрово, ЕКАТТЕ 14218 по плана на новообразуваните имоти одобрен със Заповед №71/08.04.2010г. на Областния управител на област Габрово. Площ:431(четиристотин тридесет и един) кв.м. Начин на трайно ползване: овощни насаждения Категория на земята при неполивни условия: десета
4.МЕСТОНАХОЖДЕНИЕ НА ИМОТА	Област Габрово; община Габрово, гр. ГАБРОВО м. Костадиница
5.ГРАНИЦИ НА ИМОТА	495.5; 495.12; 495.15; 495.20.
6.ДАНЪЧНА ОЦЕНКА НА ИМОТА КЪМ МОМЕНТА НА УТВЪРЖДАВАНЕ НА АКТА:	5,24 (словом: пет лв. и двадесет и четири ст.)

7. СЪСТАВИТЕЛИ

8. НОМЕР И ДАТА НА
СЪСТАВЕНИ ПО-РАНО
АКТОВЕ

9. ПРЕДОСТАВЕНИ ПРАВА ЗА УПРАВЛЕНИЕ:

10. АКТОСЪСТАВИТЕЛ:
Галина Иванова Марева - гл. експерт


(Подпис)

11. ЗАБЕЛЕЖКИ:

СЛУЖЕБНА СКИЦА

№ 695/12.10.2020 г.

М 1:500

на новообразуван имот № 495.17

по плана на новообразуваните имоти на местност Костадиница, землище на гр. Габрово, код по ЕКАТТЕ 14218, община Габрово, одобрен със заповед № 71 от 08.04.2010 на областния управител на област Габрово
 Новообразуваният имот е собственост на: ОБЩИНА ГАБРОВО; ЕГН: 5626В; адрес: гр. Габрово, ул. пл.
 ВЪЗРАЖДАНЕ № 3, п.код 5300; документ: Няма документ за собственост

Площ на новообразувания имот: 431 кв.м.

Вид територия: За нуждите на селското стопанство

Вид собственост: Общинска частна

НТП: Овощни насаждения /нетерасирани/

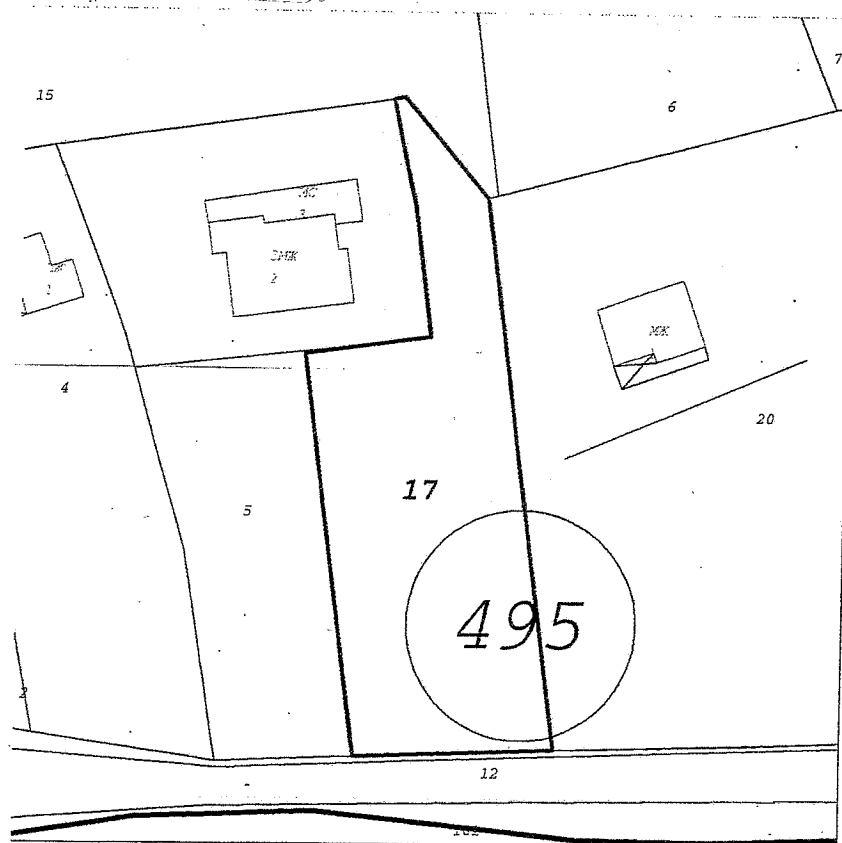
Категория: X

Ограничения на собствеността: няма

В имота няма построени сгради

При съседи на имота:

1. 495.5 Нива за строит. на I
2. 495.12 Път III кл на ДЪРЖАВАТА
3. 495.15 Изоставена нива на I
4. 495.20 Нива на I



Изработил:

[Signature]
Хр. Буров

Заверил:

Община:

