

РЕПУБЛИКА БЪЛГАРИЯ

МИНИСТЕРСТВОТО НА РЕГИОНАЛНОТО РАЗВИТИЕ И БЛАГОУСТРОЙСТВО И  
МИНИСТЕРСТВОТО НА ПРАВОСЪДИЕТО

ОБЩИНА ГАБРОВО ОБЛАСТ ГАБРОВО


УТВЪРЖДАВАМ: .....

(подпис и печат)

КМЕТ НА ОБЩИНА:

ТАНЯ ВЕНКОВА ХРИСТОВА \*

ЕИК: 000215630



Вписване по ЗСПВ *gabr 2566*

Служба по вписванията гр. Габрово

Вх. рег. № *2574* / *4* / *11* - *11* г.

Акт № *184* том *VIII* / дело № *980* / *20* г.

Партидна книга: том \_\_\_\_\_ стр. \_\_\_\_\_

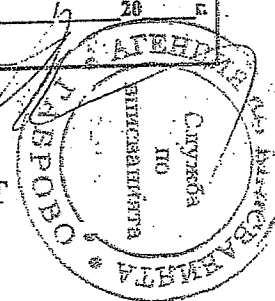
Имотна карта № *92640*

Д.Т. \_\_\_\_\_ кв. № \_\_\_\_\_ 20 \_\_\_\_\_ г.

Съгласно по вписванията:

АКТ № 2531

ЗА ЧАСТНА ОБЩИНСКА СОБСТВЕНОСТ



Регистър VI  
Досие 2531ч

1.ДАТА НА СЪСТАВЯНЕ	21.10.2020 г.
2.ПРАВНО ОСНОВАНИЕ	Чл.2, ал.1, т.1 от Закона за общинската собственост Заповед №234/07.06.2006 на Областния управител на област Габрово и скица №694/12.10.2020г. издадена от Община Габрово
3.ВИД И ОПИСАНИЕ НА ИМОТА	Земеделска земя Новообразуван имот №401.75 в м.Синча, землище на с.Баланите, ЕКАТТЕ 02347, общ.Габрово, одобрен със Заповед №234/07.06.2006г. на Областния управител на област Габрово. Площ:309 (триста и девет) кв.м. Начин на трайно ползване: за земеделски труд и отдих (съгласно §4 от ПЗР на ЗСПЗЗ ) Категория на земята при неполивни условия: девета
4.МЕСТОНАХОЖДЕНИЕ НА ИМОТА	Област Габрово, община Габрово, С. БАЛАНИТЕ м. СИНЧА
5.ГРАНИЦИ НА ИМОТА	401.502 401.31 401.30 имоти по КК на 3-ще Балани
6.ДАНЪЧНА ОЦЕНКА НА ИМОТА КЪМ МОМЕНТА НА УТВЪРЖДАВАНЕ НА АКТА:	7,46 (словом: седем лв. и четиридесет и шест ст.)

7.СЪСОБСТВЕНИЦИ

8.НОМЕР И ДАТА НА  
СЪСТАВЕНИ ПО-РАНО  
АКТОВЕ

9.ПРЕДОСТАВЕНИ ПРАВА ЗА УПРАВЛЕНИЕ:

10.АКТОСЪСТАВИТЕЛ:

Галина Иванова Марева - гл.експерт

.....  
(Подпис)

11.ЗАБЕЛЕЖКИ:

## СЛУЖЕБНА СКИЦА

№ 694/12.10.2020 г.

М 1:500

на новообразуван имот № 401.75

по плана на новообразуваните имоти на местност СИНЧА, землище на с. Баланите, код по ЕКАТТЕ 02347, община Габрово, одобрен със заповед № 234/07.06.2006 г. на областния управител на област Габрово.

Новообразуваният имот е собственост на: ОБЩИНА ГАБРОВО, ЕГН: 0000215630; адрес: гр. Габрово, пл. Възраждане № 3, п.код 5300;

документ: Няма документ за собственост № /01.01.1900 г., издаден от РС-ГАБРОВО

Площ на новообразувания имот: 309 кв.м.

Вид територия: За нуждите на селското стопанство

Вид собственост: Общинска частна ЗСПЗЗ)

НТП: За земеделски труд и отдых (съгласно п4 от ПЗР на

Категория: IX

Ограничения на собствеността: няма

В имота няма построени сгради

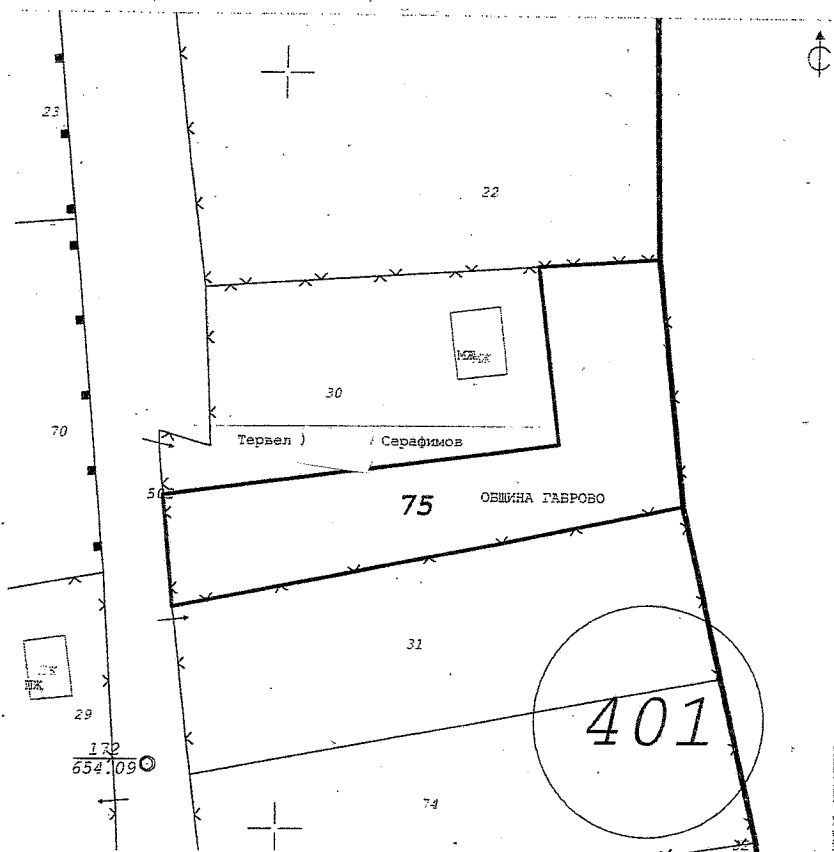
При съседи на имота:

1. 401.502 на ОБЩИНА ГАБРОВО

2. 401.31 Жил. територия на

3. 401.30 на

4. имоти по КК на з-ще Балани



Изработил:

Хр. Буров

Заверил

/ инж. С. Корназова /

Община: Габрово

