



АГЕНЦИЯ ПО ГЕОДЕЗИЯ,  
КАРТОГРАФИЯ И КАДАСТЪР

София 1618, кв. Павлово, ул. Мусала №1  
ТЕЛ.: 02/818 83 83, ФАКС: 02/955 58 33  
ACAD@CADASTRE.BG \* WWW.CADASTRE.BG  
стр. 1 от 2

## СЛУЖБА ПО ГЕОДЕЗИЯ, КАРТОГРАФИЯ И КАДАСТЪР - ГР. ГАБРОВО

5300, Пл. "ВЪЗРАЖДАНЕ" №5, ет.4, 066/801644,  
gabrovo@cadastre.bg, БУЛСТАТ:130362903

### СКИЦА НА ПОЗЕМЛЕН ИМОТ № 15-461900-06.07.2018 г.

Поземлен имот с идентификатор 14218.525.73

Гр. Габрово, общ. Габрово, обл. Габрово

По кадастралната карта и кадастралните регистри, одобрени със Заповед РД-18-50/31.08.2007 г.  
на ИЗПЪЛНИТЕЛЕН ДИРЕКТОР НА АГКК

Последно изменение със заповед: 18-10913-07.08.2014 г. на НАЧАЛНИК НА СГКК - ГАБРОВО

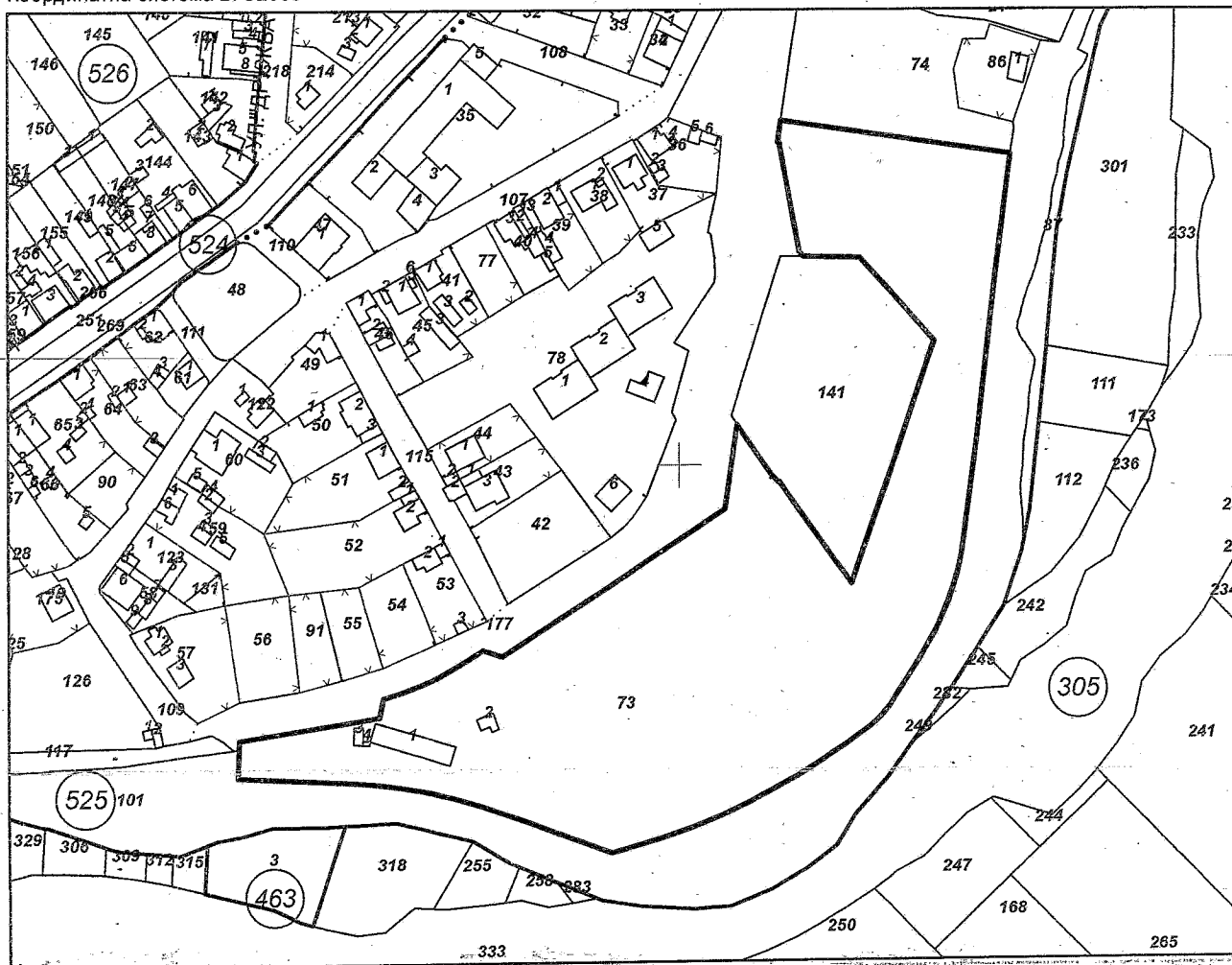
Адрес на поземления имот: гр. Габрово, п.к. 5300, ул. ЯГОДА

Площ: 20782 кв.м

Трайно предназначение на територията: Урбанизирана

Начин на трайно ползване: Спортно игрище

Координатна система БГС2005



М 1:2500

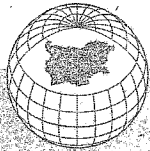
Стар идентификатор: няма

Номер по предходен план: 7114, квартал: 72, парцел: II

Съседи: 14218.525.141, 14218.525.74, 14218.525.101, 14218.525.177

Скица № 15-461900-06.07.2018 г. издадена въз основа на  
документ с входящ № 01-244316-02.07.2018 г.

/инж. Нели Лазарова/



Собственици:

1. **000215630, ОБЩИНА ГАБРОВО**

Няма данни за идеалните части

Акт за общинска собственост № 59 том 5 рег. 1574 от 11.06.2018г., издаден от АВ - СЛУЖБА ПО  
ВПИСВАНИЯТА - ГР. ГАБРОВО

Носители на други вещни права:

няма данни

**Сгради, които попадат върху имота**

1. Сграда **14218.525.73.1**: застроена площ **189 кв.м.**, брой етажи **1**, предназначение: **Спортна сграда, база**
2. Сграда **14218.525.73.2**: застроена площ **29 кв.м.**, брой етажи **1**, предназначение: **Спортна сграда, база**
3. Сграда **14218.525.73.3**: застроена площ **20 кв.м.**, брой етажи **1**, предназначение: **Складова база, склад**
4. Сграда **14218.525.73.4**: застроена площ **4 кв.м.**, брой етажи **1**, предназначение: **Складова база, склад**

Скица № **15-461900-06.07.2018 г.** издадена въз основа на  
документ с входящ № **01-244316-02.07.2018 г.**

/инж. Нели Лазарова/



АГЕНЦИЯ ПО ГЕОДЕЗИЯ,  
КАРТОГРАФИЯ И КАДАСТЪР

Създадена 1998 г. от Закона № 107  
тел.: 02/818 83 80, факс: 02/956 52 33  
e-mail: agka@cadastre.bg, agka@abv.bg  
стр. 1 от 2

## СЛУЖБА ПО ГЕОДЕЗИЯ, КАРТОГРАФИЯ И КАДАСТЪР - ГР. ГАБРОВО

5300, Пл. "ВЪЗРАЖДАНЕ" №5, ет.4, 066/801644,  
gabrovo@cadastre.bg, БУЛСТАТ:130362903

### СКИЦА НА ПОЗЕМЛЕН ИМОТ № 15-970226-19.10.2020 г.

Поземлен имот с идентификатор 14218.525.217

Гр. Габрово, общ. Габрово, обл. Габрово

По кадастралната карта и кадастралните регистри, одобрени със Заповед РД-18-50/31.08.2007 г.  
на ИЗПЪЛНИТЕЛЕН ДИРЕКТОР НА АГКК

Последно изменение на кадастралната карта и кадастралните регистри, засягащо поземления имот:  
няма данни за изменение

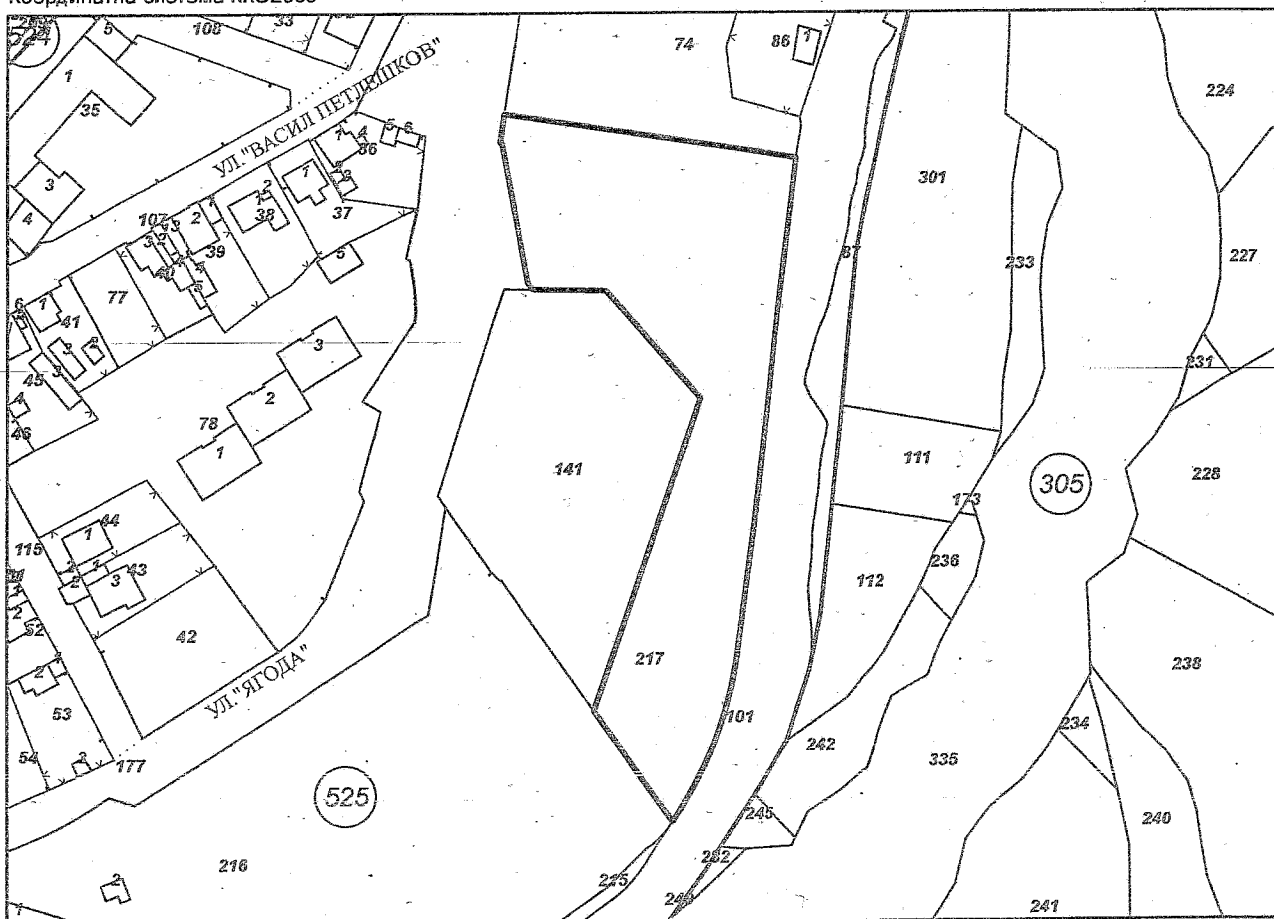
Адрес на поземления имот:

Площ: 6769 кв. м

Трайно предназначение на територията: Урбанизирана

Начин на трайно ползване: Спортно игрище

Координатна система ККС2005



М 1:2000

Предишен идентификатор: 14218.525.214

Номер по предходен план: 14218.525.214, квартал: 72, парцел: II

Съседи: 14218.525.177, 14218.525.141, 14218.525.216, 14218.525.74, 14218.525.101

Скица № 15-970226-19.10.2020 г. издадена въз основа на  
заявление с входящ № 01-460546-07.10.2020 г.



/инж. Савина Савчева/



Собственици по данни от КРНИ:

1. 000215630, ОБЩИНА ГАБРОВО

Няма данни за идеалните части


Акт за общинска собственост № 59 том 5 рег. 1574 от 11.06.2018г., издаден от АВ - СЛУЖБА ПО  
ВПИСВАНИЯТА - ГР. ГАБРОВО

Носители на други вещни права по данни от КРНИ:

няма данни

Сгради, които попадат върху имота

няма данни за сгради



РЕПУБЛИКА БЪЛГАРИЯ

МИНИСТЕРСТВОТО НА РЕГИОНАЛНОТО РАЗВИТИЕ И БЛАГОУСТРОЙСТВО И  
МИНИСТЕРСТВОТО НА ПРАВОСЪДИЕТО

ОБЩИНА ГАБРОВО ОБЛАСТ ГАБРОВО


УТВЪРЖДАВАМ: .....

(подпис и печат)

КМЕТ НА ОБЩИНА:

ТАНЯ ВЕНКОВА ХРИСТОВА

ЕИК: 000215630



Вписване по ЗС/ПВ

Служба по вписванията гр. Габрово

Вх. рег. № 154 / 11-06-2018

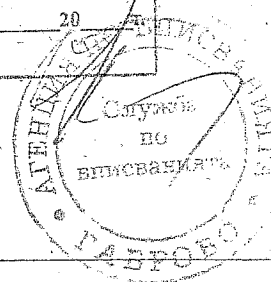
Ак. № 59 том V / дело № / 20 г.

Партидна книга: том стр.

Имотна партида 62580 - 62585

Д.Т. кв. № / 20

Съгласно по вписванията:



АКТ № 1070

ЗА ПУБЛИЧНА ОБЩИНСКА СОБСТВЕНОСТ

Регистър VI

Досие 1070п

1.ДАТА НА СЪСТАВЯНЕ	11.06.2018 г.
2.ПРАВНО ОСНОВАНИЕ	Чл. 3, ал.2, т. 3 и чл. 59, ал. 1 от Закона за общинската собственост и Скица №15-352154/04.06.2018 г. на Служба по геодезия, картография и кадастъра - Габрово
3.ВИД И ОПИСАНИЕ НА ИМОТА	1. Поземлен имот 14218.525.73 (едно четири две едно осем точка пет две пет точка седем три), по кадастралната карта и кадастрални регистри на гр.Габрово Площ:20782(двадесет хиляди седемстотин осемдесет и два)кв.м Трайно предназначение на територията: Урбанизирана Начин на трайно ползване:Спортно игрище 2. Сграда с идентификатор 14218.525.73.1, на 1 (един) етаж, застроена площ 189 кв.м. 3. Сграда с идентификатор 14218.525.73.2, на 1 (един) етаж, застроена площ 29 кв.м. 4. Сграда с идентификатор 14218.525.73.3, на един етаж, застроена площ 20 кв.м. 5. Сграда с идентификатор 14218.525.73.4, на един етаж, застроена площ 4 кв.м.
4.МЕСТОНАХОЖДЕНИЕ НА ИМОТА	Област Габрово, община Габрово, гр. Габрово, кв. Смирненски, ул. Ягода Кадастрален идентификатор 14218.525.73 по КК и КР на гр.Габрово, одобрени със 3-д РД-1850/31.08.2007 г. от Изп.директор на АГКК и последно изменени със 3-д 1818910913/07.08.2014 г на Началник СГКК-Габрово, УПИ на спортна школа от кв.72 по плана гр.Габрово, кв.Смирненски, одобрен със 3-д №214/14.04.1987 г.
5.ГРАНИЦИ НА ИМОТА	имоти : 14218.525.141, 14218.525.74, 14218.525.101; 14218.525.177.
6.ДАНЪЧНА ОЦЕНКА НА ИМОТА КЪМ МОМЕНТА НА УТВЪРЖДАВАНЕ НА АКТА:	294 989.50 (двеста деветдесет и четири хиляди деветстотин осемдесет и девет лв. и петдесет ст.) лева

8.НОМЕР И ДАТА НА  
СЪСТАВЕНИ ПО-РАНО  
АКТОВЕ

АОС № 122 / 13 юни 1995 г.

9.ПРЕДОСТАВЕНИ ПРАВА ЗА УПРАВЛЕНИЕ:

10.АКТОСЪСТАВИТЕЛ:

Желязка Съботинова Иванова - ст.експерт

  
(Подпис)

11.ЗАБЕЛЕЖКИ:

1. Данъчни оценки:

- Земя: 262 684.50 лв
- Сграда 14218.525.73.1: 25 229.90 лв.
- Сграда 14218.525.73.2: 3 871.30 лв.
- Сграда 14218.525.73.3 : 2 669.80 лв.
- Сграда 14218.525.73.4: 534.00 лв.



